


Parkraumkonzept

Darstellung der Beschilderungsmaßnahmen für die Umsetzung der Bewirtschaftungszonen 1 und 2, des Parkleitsystems und Änderungen beim Bewohnerparken.



Inhaltsverzeichnis

1. Parkraumkonzept - Grundlage	1
2. Einrichtung der Bewirtschaftungszonen 1 und 2	1
2.1. Bewirtschaftungszone 1 – Kernstadt, innerhalb des Ringes L 82.....	2
2.1.1. Stehbach.....	2
2.1.2. Brückenstraße	18
2.1.3. Am Wittbender Tor	20
2.1.4. Göbelstraße	21
2.1.5. Rosengasse	22
2.1.6. Bornhaustert.....	25
2.1.7. Marktplatz	25
2.1.8. Burgfrieden.....	30
2.1.9. Bäckerstraße.....	33
2.1.10. Im Preul	36
2.1.11. Neustraße.....	37
2.1.12. Entenpfuhl	39
2.1.13. Im Hombrich.....	40
2.1.14. Im Keutel	42
2.1.15. Wasserpförtchen	44
2.1.16. Im Trinnel.....	46
2.2. Bewirtschaftungszone 2 – Ring L 82.....	52
2.2.1. Habsburgring	52
2.2.2. Am Obertor.....	63
2.2.3. Siegfriedstraße	64
2.2.4. Boemundring.....	78
2.2.5. Am Neutor	78
2.2.6. St.-Veit-Straße	79
2.2.7. Alleestraße.....	80
2.2.8. Ettringer Weg	82
3. Parkleitsystem	82
3.1. Außerhalb des Ringes - Ankündigungstafeln.....	83
3.1.1. Polcher Straße	84
3.1.2. Koblenzer Straße	85
3.1.3. Auf der Eich	85
3.1.4. Bürresheimer Straße	86
3.1.5. Kelberger Straße.....	86

3.2.	Innerhalb des Ringes - Leitbeschilderung.....	87
3.2.1.	Polcher Straße / Haus Nummer 1.....	88
3.2.2.	Am Neutor / KVP Ausfahrt Neustraße.....	89
3.2.3.	Am Neutor / KVP Ausfahrt Boemundring.....	90
3.2.4.	Boemundring / KVP Ausfahrt Rtg. Burgbrücke.....	91
3.2.5.	Kelberger Straße / Einmündung Boemundring	92
3.2.6.	Kelberger Straße / ggü. Haus Nummer 10	93
3.2.7.	Habsburgring / KVP Hahnengasse, Ausfahrt Hahnengasse.....	94
3.2.8.	Habsburgring / ggü. Uferstraße.....	94
3.2.9.	Habsburgring / ggü. Auf der Eich.....	95
3.2.10.	Koblenzer Straße / Haus Nummer 22.....	96
3.2.11.	Koblenzer Straße / Haus Nummer 10.....	97
3.2.12.	Koblenzer Straße / Haus Nummer 14.....	98
3.2.13.	St.-Veit-Straße / ggü. Im Trinnel.....	99
3.2.14.	Entenpfuhl / Mühlenweg	100
3.2.15.	Mühlenweg / Im Keutel.....	101
3.2.16.	Im Keutel / Im Hombrich	102
4.	Bewohnerparken.....	102

1. Parkraumkonzept - Grundlage

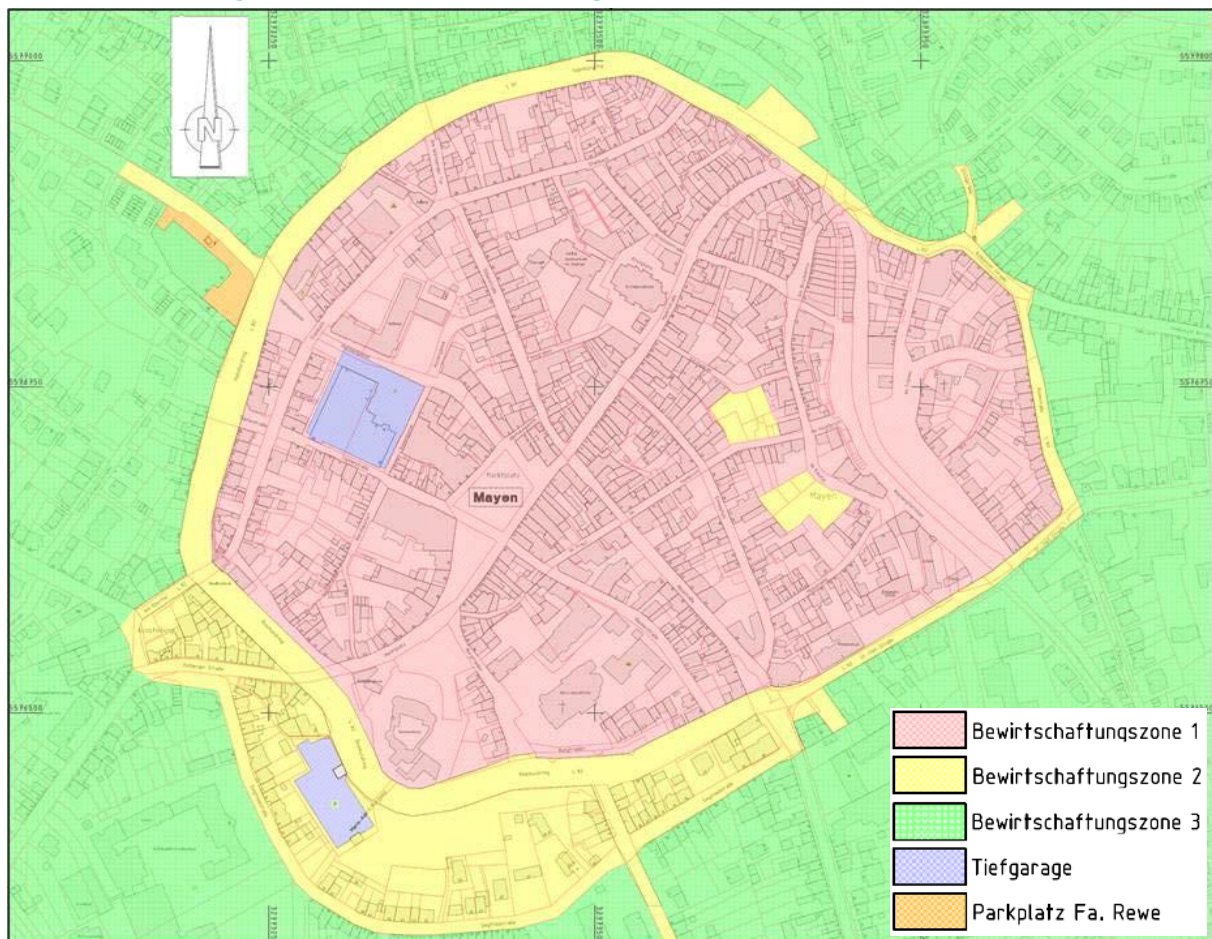
Der Student B. Eng. Florian Göbel hat an der Hochschule Koblenz – University of Applied Sciences als wissenschaftliches Projekt (MWIP-3), Fachbereich Bauwesen die Entwicklung eines Parkraummanagementsystems für Mittelzentren am Beispiel der Stadt Mayen erarbeitet. Diese Arbeit wurde den städtischen Gremien in einer kombinierten Sitzung des Ausschuss für Verkehr, Umwelt, Forst und Klimaschutz, des Ausschuss für Stadtentwicklung und Wirtschaft sowie des Wirtschaftsbeirats durch den Studenten am Mittwoch, den 25. Mai 2016, vorgestellt und der Stadt Mayen zur weiteren Verwendung überlassen.

Im Parkraumkonzept werden die Einrichtung von Bewirtschaftungszonen, die Anpassung der Parkgebühren an öffentlichen Straßen sowie in den Tiefgaragen, eine Änderung des Bewohnerparkens sowie die Einrichtung eines Parkleitsystems empfohlen.

Primär sind vorerst die Einrichtung der Bewirtschaftungszonen 1 und 2, die Anpassung der Parkgebühren, eine Änderung des Bewohnerparkens sowie die Umsetzung des Parkleitsystems zu verfolgen.

Im Folgenden werden die erforderlichen Maßnahmen der Einrichtung der Bewirtschaftungszonen 1 und 2 hinsichtlich Beschilderung, Bewohnerparken, sowie der Einrichtung des Parkleitsystems dargestellt.

2. Einrichtung der Bewirtschaftungszonen 1 und 2



2.1. Bewirtschaftungszone 1 – Kernstadt, innerhalb des Ringes L 82

Bei Änderungen der Beschilderung hat diese den Vorgaben der Straßenverkehrsordnung (StVO) zu entsprechen. Wird ein Verkehrszeichen (VZ) oder Zusatzzeichen (ZZ) durch eine Folie ersetzt, hat diese Folie ebenfalls den Anforderungen der StVO zu entsprechen, wobei die Lebensdauer einer Folie nicht der eines normalen VZ oder ZZ entspricht und somit einer erhöhten Instandhaltung bedarf.

Die Größe der Verkehrszeichen richtet sich nach der zulässigen Höchstgeschwindigkeit:

Verkehrszeichen	Größe 1 (weniger als 50 km/h)	Größe 2 (50 bis 100 km/h)
Ronde (∅)	420 mm	600 mm
Dreieck (Seitenl.)	630 mm	900 mm
Quadrat (Seitenl.)	420 mm	600 mm
Rechteck (H xB)	630 x 420 mm	900 x 600 mm
Zusatzzeichen (Höhe 1)	231 x 420 mm	330 x 600 mm
Zusatzzeichen (Höhe 2)	315 x 420 mm	450 x 600 mm
Zusatzzeichen (Höhe 3)	420 x 420 mm	600 x 600 mm

2.1.1. Stehbach

2.1.1.1. Standort Einmündung Habsburging

Am Schildermast vor Haus Nr. 2, Einmündung Habsburging ist das VZ 283-10 (Haltverbot, Pfeil linksweisend) durch das ZZ mit dem Inhalt „Parken nur in gekennzeichneten Fläche mit Parkschein erlaubt außer Mo u. Do 5 - 7 h“. Der Schildermast ist in der Höhe zu verlängern.




2.1.1.2. Standort Haus Nummer 2

Das VZ 283-20 (Haltverbot, Pfeil rechtsweisend) ist komplett zu deinstallieren.



2.1.1.3. Standort Haus Nummern 2-4

Vor den Haus Nummern 2-4 sind zwei Parkstände zu markieren.



2.1.1.4. Standort Haus Nummer 6

Das VZ 283-10 (Haltverbot, Pfeil linksweisend) ist durch das VZ 283-30 (Haltverbot, Pfeil links- und rechtsweisend) i.V.m. dem ZZ mit dem Inhalt „Parken nur in gekennzeichneten Fläche mit Parkschein erlaubt außer Mo u. Do 5 - 7 h“ auszutauschen. Der Schildermast ist anzupassen.




2.1.1.5. Standort Haus Nummer 7

Das ZZ ist durch das ZZ mit dem Inhalt „Parken nur in gekennzeichneten Fläche mit Parkschein erlaubt außer Mo u. Do 5 - 7 h“ auszutauschen. Der Rahmen ist anzupassen.

Bestand	Neu
 <p data-bbox="459 1223 528 1243"><i>Bild (6)</i></p>	

2.1.1.6. Standort Haus Nummern 7-9

Vor den Haus Nummern 7-9 sind Parkstände zu markieren.



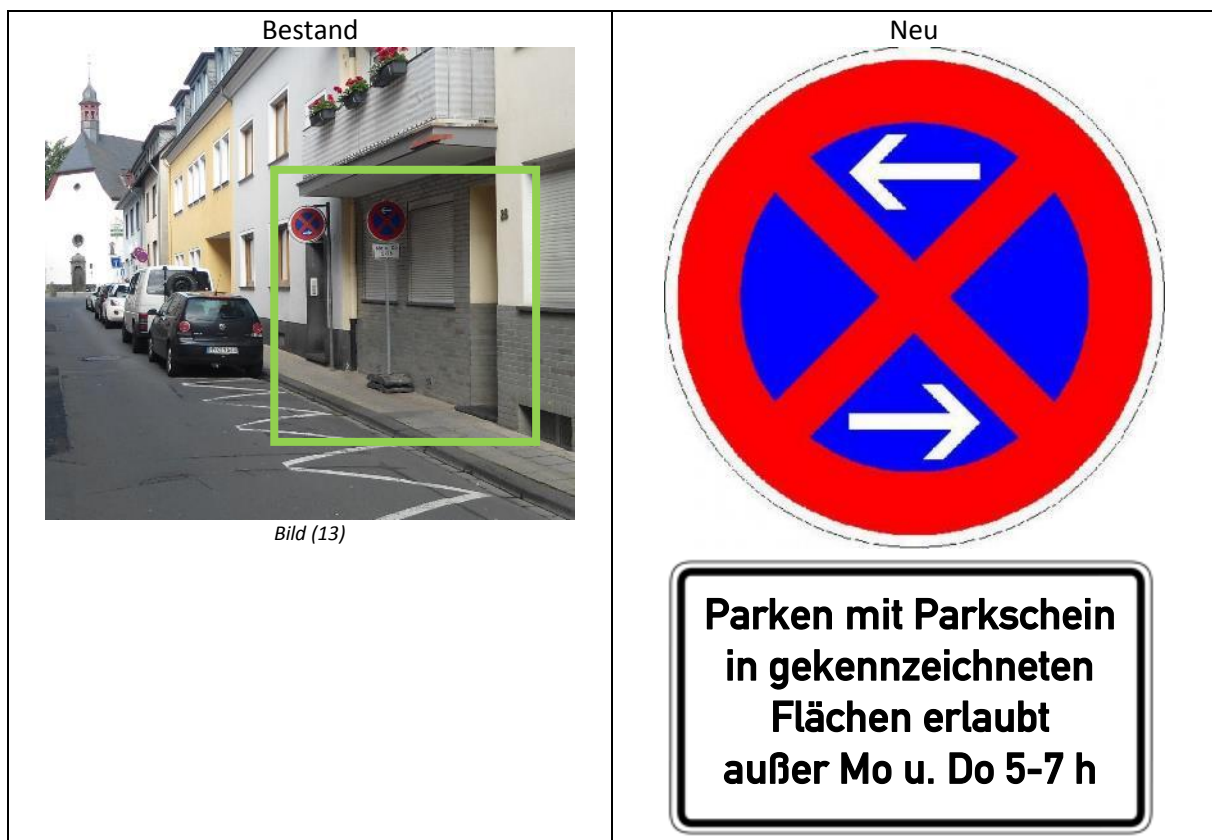
2.1.1.7. Standort Haus Nummer 9

Das ZZ ist durch das ZZ mit dem Inhalt „Parken nur in gekennzeichneten Fläche mit Parkschein erlaubt außer Mo u. Do 5 - 7 h“ auszutauschen. Der Rahmen ist anzupassen.



2.1.1.8. Standort Haus Nummer 28

Die VZ 283-10 (Haltverbot, Pfeil linksweisend) i.V.m. ZZ „Mo u. Do 5-7 h“ und VZ 283-20 (Haltverbot, Pfeil rechtsweisend) sind komplett zu entfernen. Vor dem Balkon ist das das VZ 283-30 (Haltverbot, Pfeil links- und rechtsweisend) i.V.m. dem ZZ mit dem Inhalt „Parken nur in gekennzeichneten Fläche mit Parkschein erlaubt außer Mo u. Do 5 - 7 h“ zu installieren. Ein neuer Schildermast ist zu setzen.



2.1.1.9. Standort Haus Nummer 28-36

Vor den Haus Nummern 28-36 sind Parkstände zu markieren.



2.1.1.10. Standort Haus Nummer 36

Das VZ 283-20 (Haltverbot, Pfeil rechtsweisend) ist komplett zu entfernen. Über dem VZ 283-10 (Haltverbot, Pfeil linksweisend) i.V.m. ZZ „Feuerwehrezufahrt“ ist das VZ 283-20 (Haltverbot, Pfeil rechtsweisend) i.V.m. ZZ mit dem Inhalt „Parken nur in gekennzeichneten Fläche mit Parkschein erlaubt außer Mo u. Do 5 - 7 h“ zu installieren. Der Schildermast ist anzupassen.



2.1.1.11. Standort Haus Nummer 46

Das VZ 283-10 (Haltverbot, Pfeil linksweisend) i.V.m. ZZ 1060-31 (Haltverbot auch auf dem Seitenstreifen) i.V.m. ZZ „Di u. Fr 4-7 h“ ist um das VZ 314-10 (Parken, Pfeil linksweisend) i.V.m. ZZ 1053-31 (mit Parkschein) i.V.m. ZZ mit dem Inhalt „Bewohner mit Parkausweis Nr. 5 17 - 9 h frei“ zu ergänzen. Eine Festbeschilderung ist vorzunehmen.

Bestand	Neu
	
<p data-bbox="454 1003 529 1030"><i>Bild (18)</i></p>	

2.1.1.12. Standort Haus Nummer 50

Das VZ 283-20 (Haltverbot, Pfeil rechtsweisend) i.V.m. ZZ 1060-31 (Haltverbot auch auf dem Seitenstreifen) i.V.m. ZZ „Di u. Fr 4-7 h“ ist um das VZ 314-20 (Parken, Pfeil rechtsweisend) i.V.m. ZZ 1053-31 (mit Parkschein) i.V.m. ZZ mit dem Inhalt „Bewohner mit Parkausweis Nr. 5 17 - 9 h frei“ zu ergänzen. Eine Festbeschilderung ist vorzunehmen.

Bestand	Neu
 <p data-bbox="454 1106 531 1131"><i>Bild (19)</i></p>	



2.1.1.13. Standort Parkplatz ggü. Haus Nummer 46

An der Zufahrt zum Parkplatz ist das VZ 314 (Parken) i.V.m. ZZ 1053-31 (mit Parkschein) i.V.m. ZZ mit dem Inhalt „Bewohner mit Parkausweis Nr. 5 17 - 9 h frei“ zu installieren. Ein neuer Schildermast ist zu setzen.

Bestand	Neu
 <p data-bbox="454 815 529 842"><i>Bild (20)</i></p>	

2.1.1.14. Standort Parkstreifen ggü. Haus Nummer 48

Es ist das VZ 314-20 (Parken, Pfeil rechtsweisend) i.V.m. ZZ 1053-31 (mit Parkschein) i.V.m. ZZ mit dem Inhalt „Bewohner mit Parkausweis Nr. 5 17 - 9 h frei“ zu installieren. Ein neuer Schildermast ist zu setzen.

Bestand	Neu
 <p data-bbox="454 857 529 884">Bild (22)</p>	

2.1.1.15. Standort ggü. Haus Nummer 50

Es ist das VZ 314-10 (Parken, Pfeil linksweisend) i.V.m. ZZ 1053-31 (mit Parkschein) i.V.m. ZZ mit dem Inhalt „Bewohner mit Parkausweis Nr. 5 17 - 9 h frei“ zu installieren. Ein neuer Schildermast ist zu setzen.

Bestand	Neu
	
<i>Bild (24)</i>	

2.1.1.16. Standort ggü. Haus Nummer 54

Das VZ 314 (Parken) i.V.m. ZZ 1053-31 (mit Parkschein) i.V.m. ZZ 1020-32 (Bewohner mit Parkausweis Nr. 5 frei) ist komplett zu deinstallieren.

Bestand	Neu
 <p data-bbox="454 1070 529 1088">Bild (25)</p>	<p data-bbox="938 331 1262 398">VZ 314 + ZZ + ZZ entfernen</p>

2.1.1.17. Standort Haus Nummer 35

Am Schildermast ist das ZZ „[Symbol Parkscheibe] werktags 8-18 h 1 Std.“ durch eine Folie mit dem Inhalt des ZZ 1053-31 (mit Parkschein) zu überkleben.

Bestand	Neu
 <p data-bbox="454 1576 531 1594">Bild (28)</p>	

2.1.1.18. Standort Haus Nummer 43

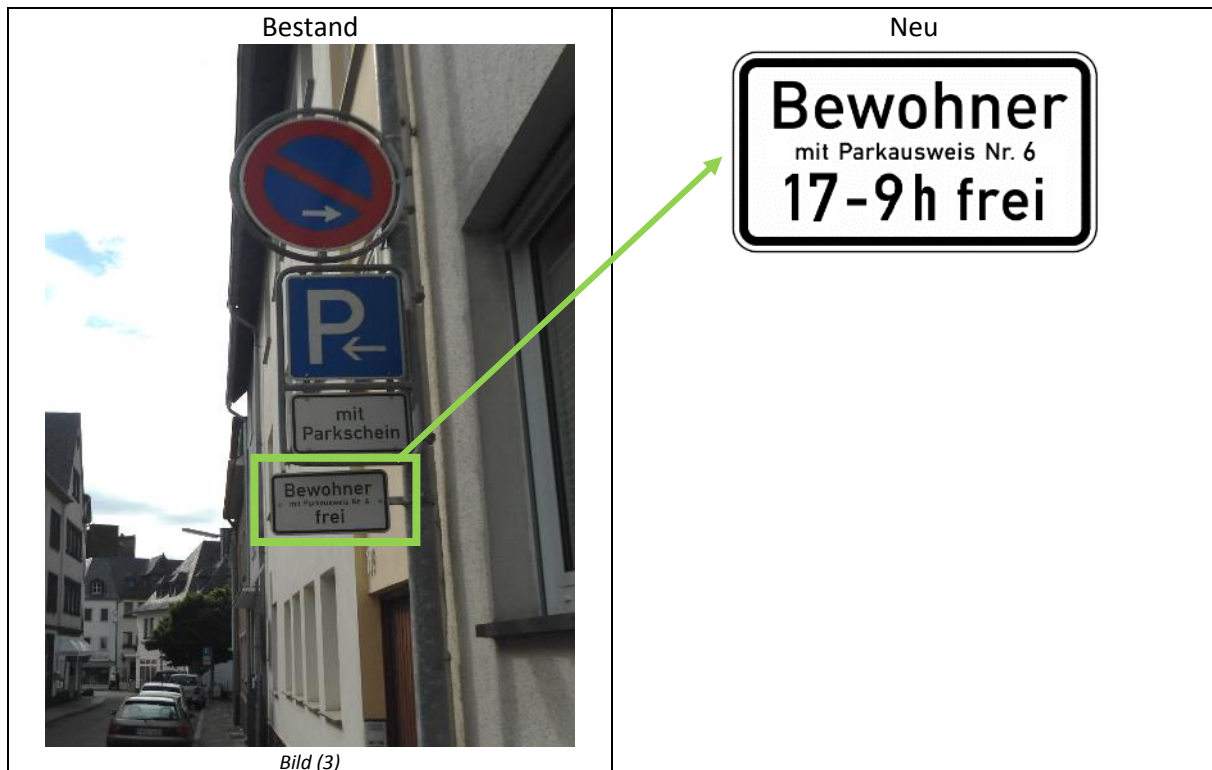
Am Schildermast ist das ZZ „[Symbol Parkscheibe] werktags 8-18 h 1 Std.“ durch eine Folie mit dem Inhalt des ZZ 1053-31 (mit Parkschein) zu überkleben.



2.1.2. Brückenstraße

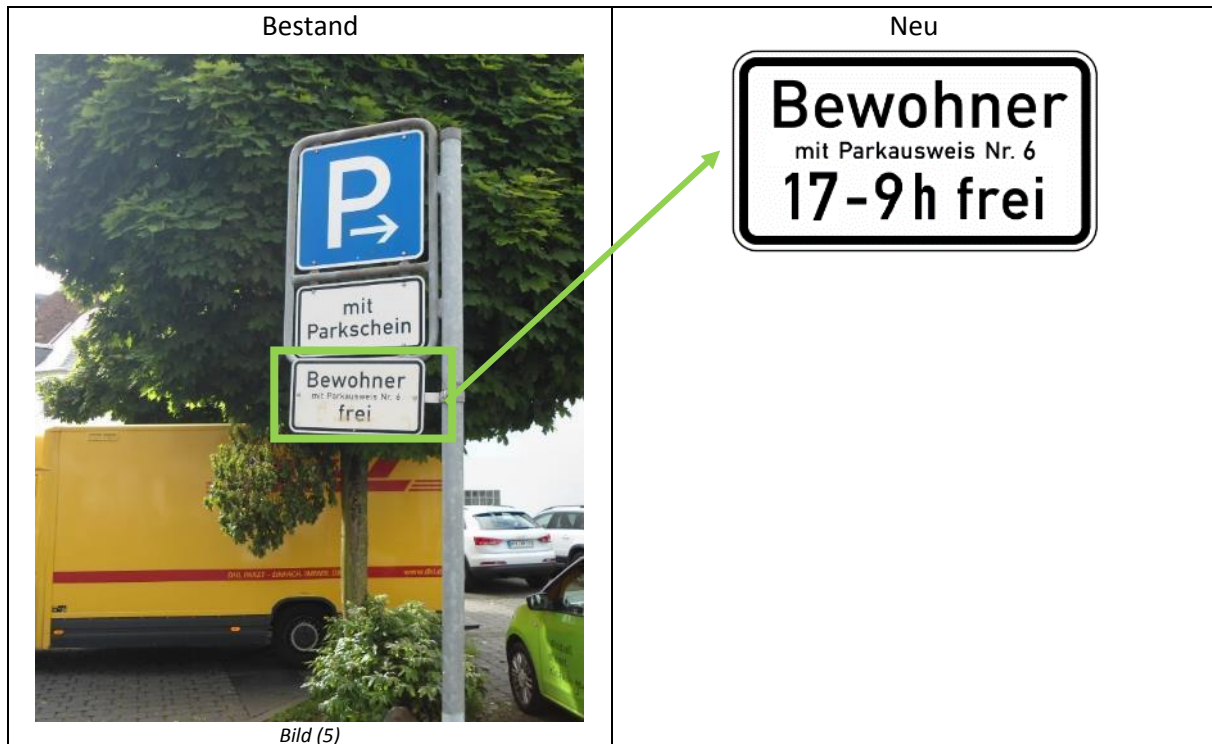
2.1.2.1. Standort Haus Nummer 19

Am Schildermast vor Haus Nr. 19 ist das ZZ 1020-32 „Bewohner mit Parkausweis Nr. 6 frei“ durch eine Folie mit dem Inhalt „Bewohner mit Parkausweis Nr. 6 17 - 9 h frei“ zu überkleben.



2.1.2.2. Standort Haus Nummer 13

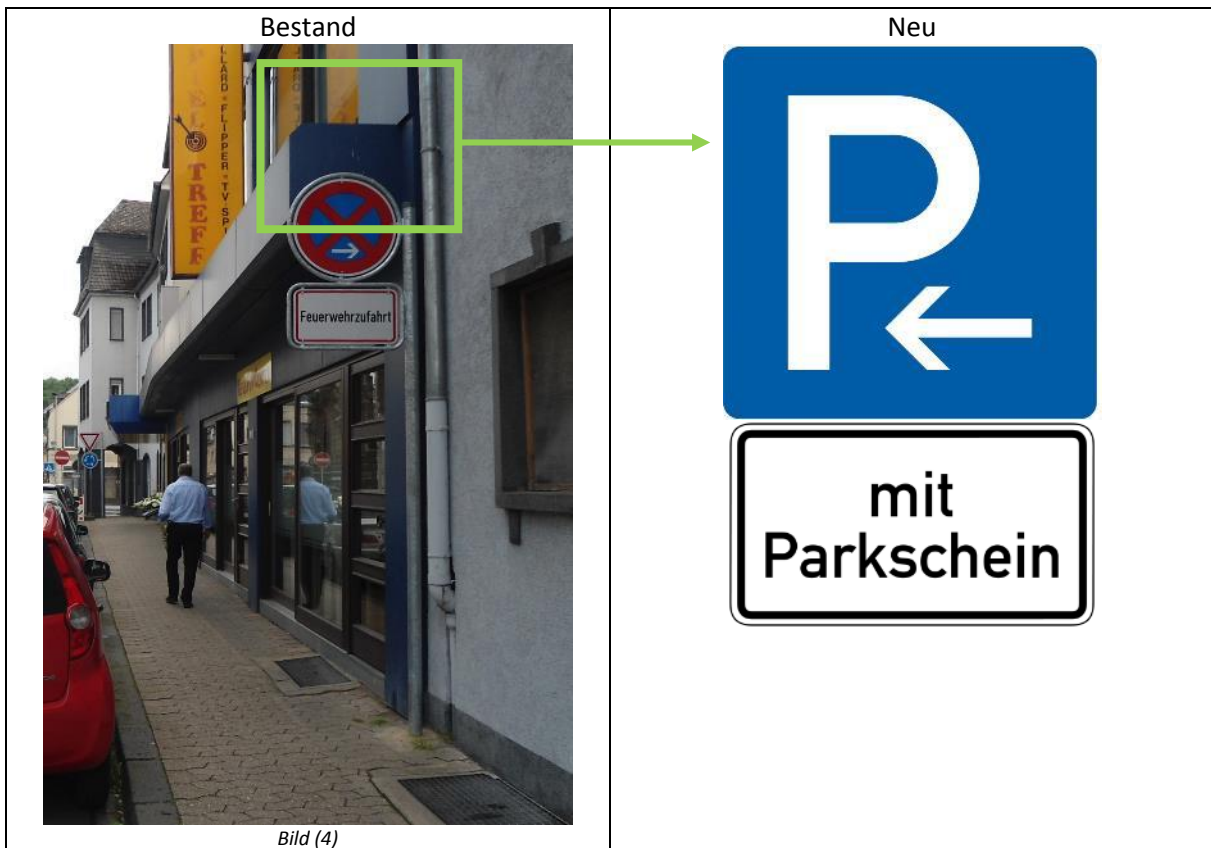
Am Schildermast vor Haus Nr. 13 ist das ZZ 1020-32 „Bewohner mit Parkausweis Nr. 6 frei“ durch eine Folie mit dem Inhalt „Bewohner mit Parkausweis Nr. 6 17 - 9 h frei“ zu überkleben.



2.1.3. Am Wittbender Tor

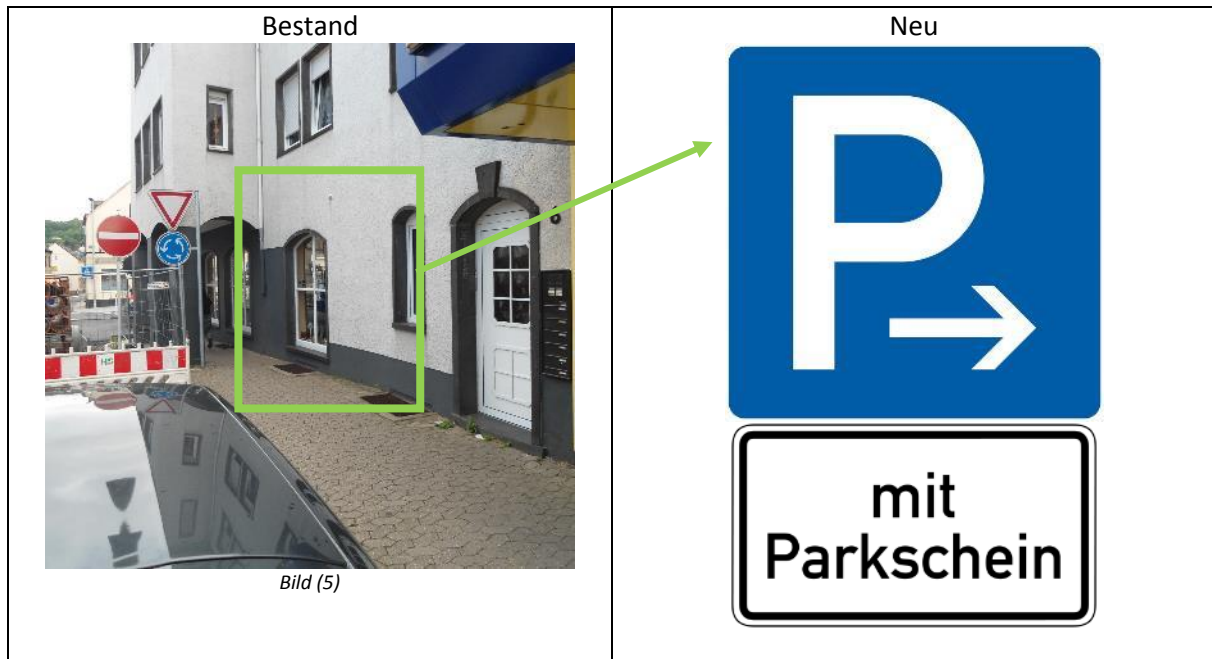
2.1.3.1. Standort Haus Nummer 2

Der Schildermast vor Haus Nr. 2 ist um das VZ 314-10 (Parken, Pfeil linksweisend) i.V.m. dem ZZ 1053-31 „mit Parkschein“ zu ergänzen.



2.1.3.2. Standort Haus Nummer 6

Vor Haus Nr. 6 ist das VZ 314-20 (Parken, Pfeil linksweisend) i.V.m. dem ZZ 1053-31 „mit Parkschein“ zu installieren.



2.1.4. Göbelstraße

Keine Änderung erforderlich.

2.1.5. Rosengasse

2.1.5.1. Standort Haus Nummer 2

Der auf dem Verkehrszeichen vorhandene Schriftzug „3 Stellplätze [Symbol Parkscheibe] 1 Stunde“ ist mit einer Folie mit dem Inhalt „mit Parkschein 3 Stellplätze“ zu überkleben.



2.1.5.2. Standort neben Forumsplatz

Am Schildermast ist das ZZ „[Symbol Parkscheibe] werktags 1 Std. 7-19 h“ durch eine Folie mit dem Inhalt des ZZ 1053-31 (mit Parkschein) zu überkleben.



2.1.5.3. Standort vor Einmündung Töpferstraße

Am Schildermast ist das ZZ „[Symbol Parkscheibe] werktags 1 Std. 7-19 h“ durch eine Folie mit dem Inhalt des ZZ 1053-31 (mit Parkschein) zu überkleben.



2.1.6. Bornhaustert

2.1.6.1. Standort ggü. Haus Nummer 6

Am Schildermast ist das ZZ „[Symbol Parkscheibe] 30 min“ durch eine Folie mit dem Inhalt des ZZ 1053-31 (mit Parkschein) zu überkleben. Das ZZ 1020-32 „Bewohner mit Parkausweis Nr. 5 frei“ ist zu entfernen.



2.1.7. Marktplatz

2.1.7.1. Standort Zufahrt Parkplatz über Marktplatz 55

Keine Änderung erforderlich.



Bild (2)

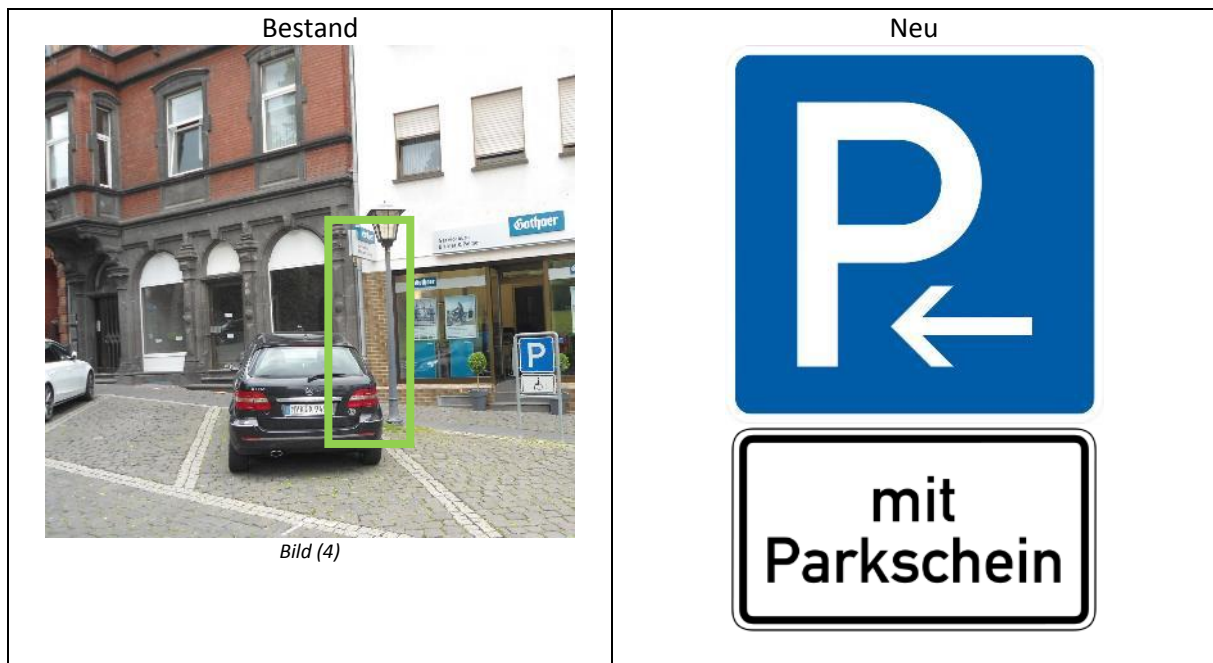
2.1.7.2. Standort Haus Nummer 38

Es ist das VZ 314-20 (Parken, Pfeil rechtsweisend) i.V.m. ZZ 1053-31 (mit Parkschein) zu installieren. Ein neuer Schildermast ist zu setzen.



2.1.7.3. Standort Haus Nummer 36

Es ist das VZ 314-10 (Parken, Pfeil linksweisend) i.V.m. ZZ 1053-31 (mit Parkschein) zu installieren. Ein neuer Schildermast ist zu setzen oder eine Installation am Lichtmast vorzunehmen.



2.1.7.4. Standort Haus Nummer 34/36

Das VZ 314-10 (Parken, Pfeil linksweisend) i.V.m. ZZ „[Symbol Parkscheibe] 1 Stunde werktags 8-18 h“ ist komplett zu deinstallieren.

Bestand	Neu
 <p data-bbox="459 1442 528 1460"><i>Bild (6)</i></p>	<p data-bbox="967 331 1233 394">Neu VZ 314 + ZZ entfernen</p>

2.1.7.5. Standort Haus Nummer 34

Am Schildermast ist das ZZ „[Symbol Parkscheibe] werktags 1 Std. 7-19 h“ durch eine Folie mit dem Inhalt des ZZ 1053-31 (mit Parkschein) zu überkleben.



2.1.7.6. Standort Haus Nummer 32

Am Schildermast ist das ZZ „[Symbol Parkscheibe] werktags 1 Std. 7-19 h“ durch eine Folie mit dem Inhalt des ZZ 1053-31 (mit Parkschein) zu überkleben.



2.1.8. Burgfrieden

2.1.8.1. Standort Haus Nummer 2A

Am Schildermast ist das ZZ „[Symbol Parkscheibe] 2 Std. werktags 7-19 h“ durch eine Folie mit dem Inhalt des ZZ 1053-31 (mit Parkschein) und das ZZ 1020-32 „Bewohner mit Parkausweis Nr. 4 frei“ durch eine Folie mit dem Inhalt „Bewohner mit Parkausweis Nr. 4 17 - 9 h frei“ zu überkleben.



2.1.8.2. Standort ggü. Haus Nummer 2A

Am Schildermast ist das ZZ „[Symbol Parkscheibe] 2 Std. werktags 7-19 h“ durch eine Folie mit dem Inhalt des ZZ 1053-31 (mit Parkschein) zu überkleben.

Bestand	Neu
 <p data-bbox="454 1256 531 1276"><i>Bild (11)</i></p>	

2.1.8.3. Standort Haus Nummer 8

Am Schildermast ist das ZZ „[Symbol Parkscheibe] 2 Std. werktags 7-19 h“ durch eine Folie mit dem Inhalt des ZZ 1053-31 (mit Parkschein) und das ZZ 1020-32 „Bewohner mit Parkausweis Nr. 4 frei“ durch eine Folie mit dem Inhalt „Bewohner mit Parkausweis Nr. 4 17 - 9 h frei“ zu überkleben.



2.1.8.4. Standort ggü. Haus Nummer 7

Am Schildermast ist das ZZ „[Symbol Parkscheibe] 3 Stellplätze werktags 1 Stunde“ durch eine Folie mit dem Inhalt des ZZ 1053-31 (mit Parkschein) zu überkleben. Das ZZ 1020-32 „Bewohner mit Parkausweis Nr. 4 frei“ ist zu entfernen.



2.1.9. Bäckerstraße

2.1.9.1. Standort Haus Nummer 15

Am Schildermast ist das ZZ 1020-32 „Bewohner mit Parkausweis Nr. 4 frei“ durch eine Folie mit dem Inhalt „Bewohner mit Parkausweis Nr. 4 17 - 9 h frei“ zu überkleben.



2.1.9.2. Standort ggü. Haus Nummer 15

An den Schildermasten ist das ZZ 1020-32 „Bewohner mit Parkausweis Nr. 4 frei“ durch eine Folie mit dem Inhalt „Bewohner mit Parkausweis Nr. 4 17 - 9 h frei“ zu überkleben.

Bestand	Neu
 <p data-bbox="459 1272 529 1294"><i>Bild (6)</i></p>	
 <p data-bbox="459 1944 529 1966"><i>Bild (9)</i></p>	

2.1.9.3. Standort ggü. Haus Nummer 10

Am Schildermast ist das ZZ 1020-32 „Bewohner mit Parkausweis Nr. 4 frei“ durch eine Folie mit dem Inhalt „Bewohner mit Parkausweis Nr. 4 17 - 9 h frei“ zu überkleben.



2.1.10. Im Preul

2.1.10.1. Standort Im Preul

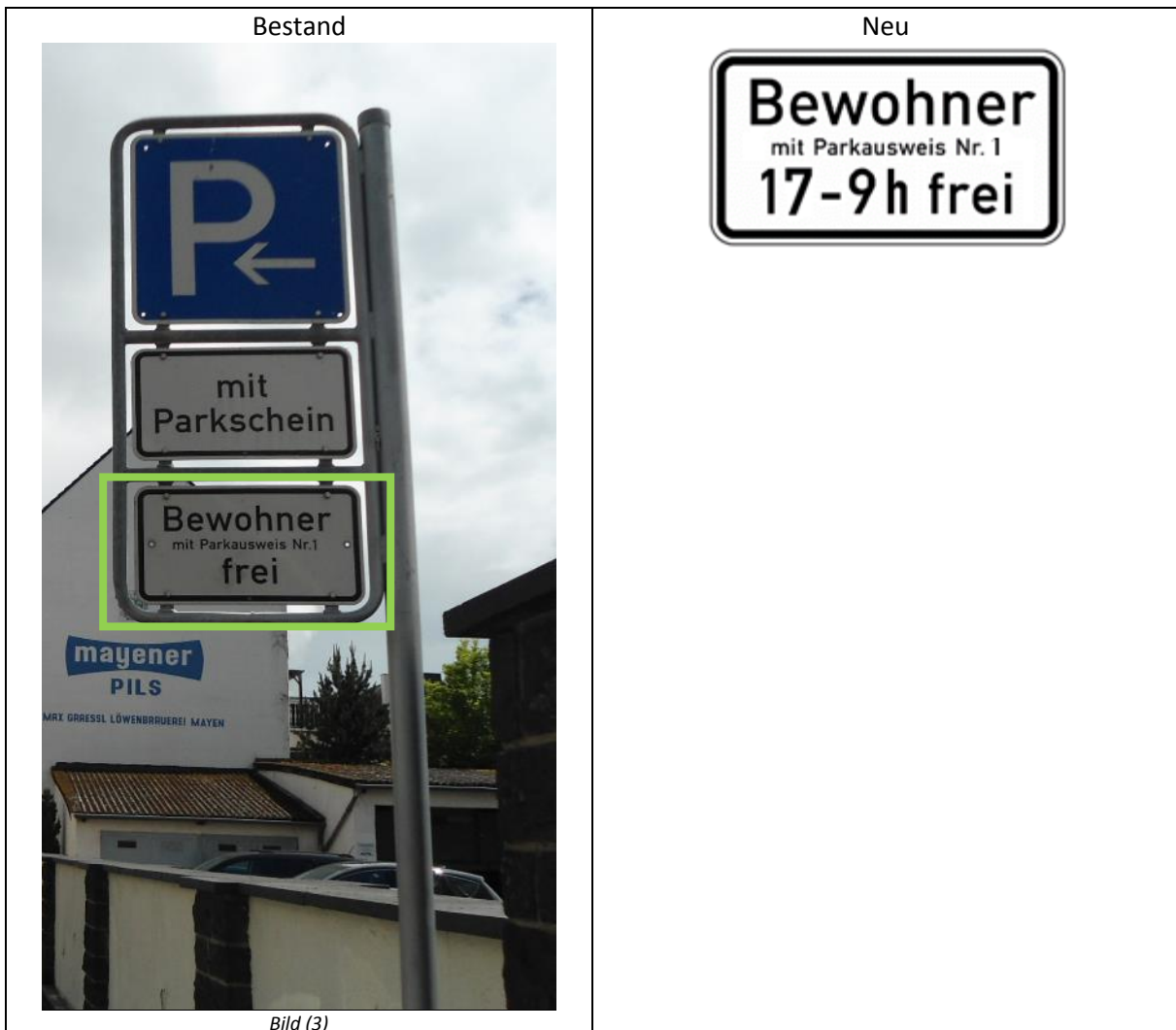
Am Schildermast ist das ZZ „[Symbol Parkscheibe] werktags 1 Std. 7-19 h“ durch eine Folie mit dem Inhalt des ZZ 1053-31 (mit Parkschein) zu überkleben.



2.1.11. Neustraße

2.1.11.1. Standort Haus Nummer 11

Am Schildermast ist das ZZ 1020-32 „Bewohner mit Parkausweis Nr. 1 frei“ durch eine Folie mit dem Inhalt „Bewohner mit Parkausweis Nr. 1 17 - 9 h frei“ zu überkleben.



2.1.11.2. Standort Haus Nummer 28

Am Schildermast ist das ZZ 1020-32 „Bewohner mit Parkausweis Nr. 1 frei“ durch eine Folie mit dem Inhalt „Bewohner mit Parkausweis Nr. 1 17 - 9 h frei“ zu überkleben.



2.1.12. Entenpfuhl

2.1.12.1. Standort Haus Nummer 37

Der auf dem VZ 314-10 (Parken, Pfeil linksweisend) vorhandene Schriftzug „[Symbol Parkscheibe] 2 Stunden werktags 7-19 h“ ist durch eine Folie mit dem Inhalt des ZZ 1053-31 (mit Parkschein) und das ZZ 1020-32 „Bewohner mit Parkausweis Nr. 1 frei“ durch eine Folie mit dem Inhalt „Bewohner mit Parkausweis Nr. 1 17 - 9 h frei“ zu überkleben. Dieses ZZ ist unmittelbar unter dem VZ 314-10 anzuordnen.



2.1.12.2. Standort Haus Nummer 17

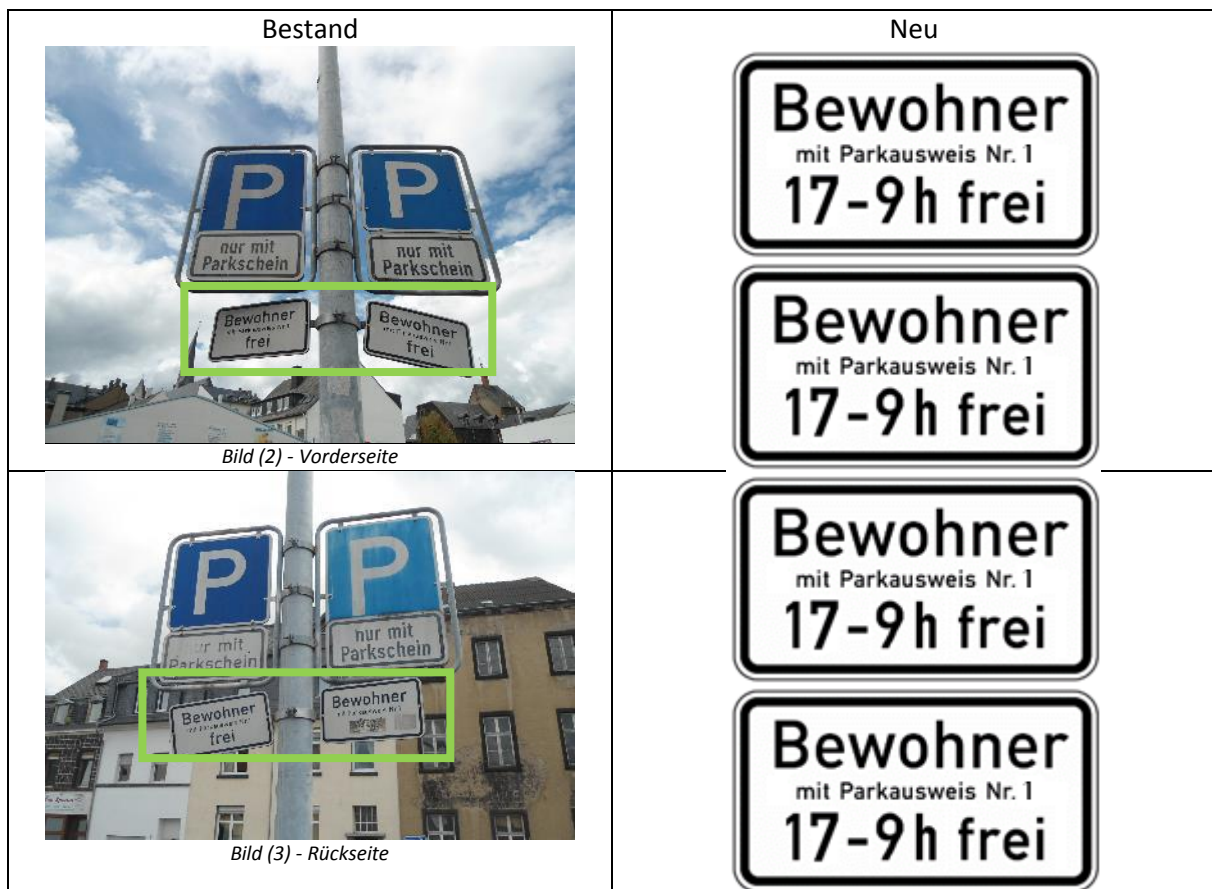
Der auf dem VZ 314-20 (Parken, Pfeil rechtsweisend) vorhandene Schriftzug „[Symbol Parkscheibe] 2 Stunden werktags 7-19h“ ist durch eine Folie mit dem Inhalt des ZZ 1053-31 (mit Parkschein) und das ZZ 1020-32 „Bewohner mit Parkausweis Nr. 1 frei“ durch eine Folie mit dem Inhalt „Bewohner mit Parkausweis Nr. 1 17 - 9 h frei“ zu überkleben.



2.1.13. Im Hombrich

2.1.13.1. Standort Parkplatz

Am Lichtmast sind auf der Vorder- und Rückseite die ZZ 1020-32 „Bewohner mit Parkausweis Nr. 1 frei“ durch eine Folie mit dem Inhalt „Bewohner mit Parkausweis Nr. 1 17 - 9 h frei“ zu überkleben.



2.1.13.2. Standort Haus Nummer 1



Am Schildermast ist das ZZ „[Symbol Parkscheibe] 2 Std. werktags 7-19 h“ durch eine Folie mit dem Inhalt des ZZ 1053-31 (mit Parkschein) zu überkleben.



2.1.14. Im Keutel

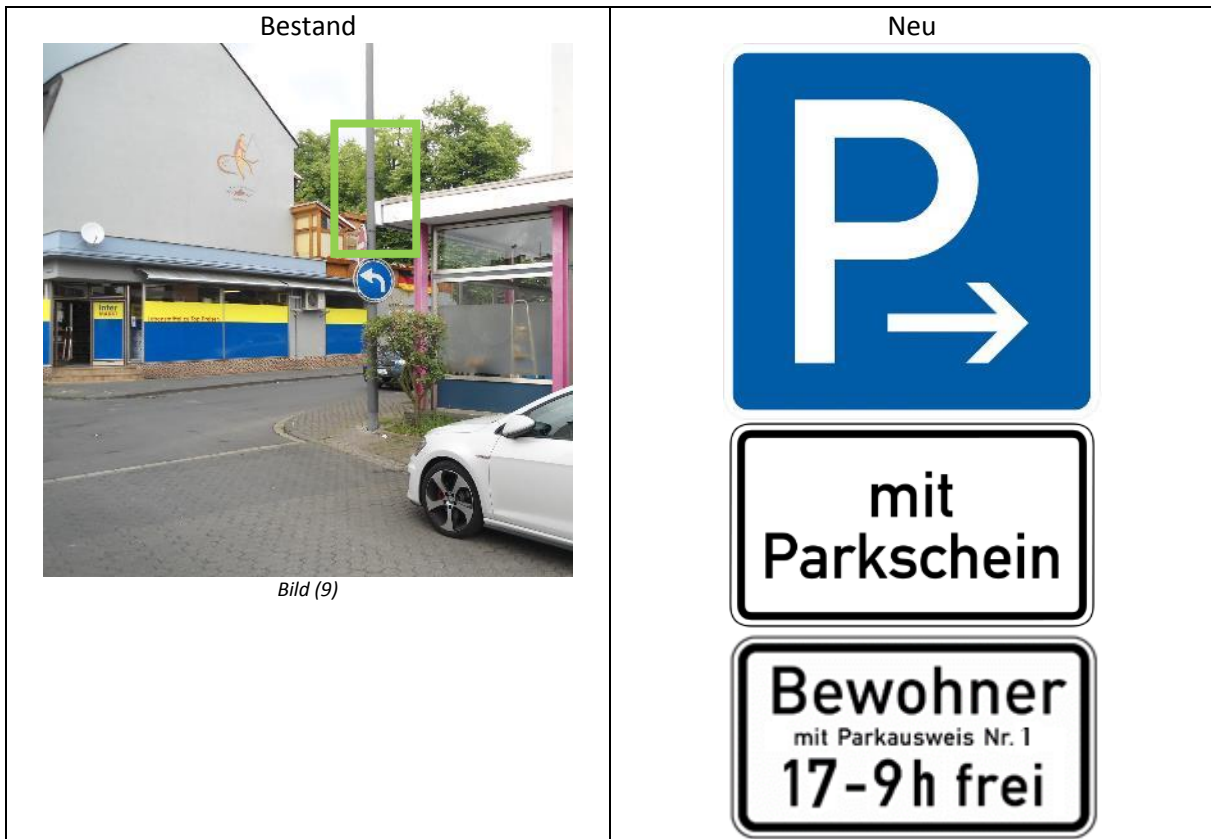
2.1.14.1. Standort ggü. Mühlenweg

Es ist das VZ 314-10 (Parken, Pfeil linksweisend) i.V.m. ZZ 1053-31 (mit Parkschein) i.V.m. ZZ mit dem Inhalt „Bewohner mit Parkausweis Nr. 1 17 - 9 h frei“ zu installieren. Ein neuer Schildermast ist zu setzen.

Bestand	Neu
 <p data-bbox="459 947 528 972"><i>Bild (1)</i></p>	

2.1.14.2. Standort vor Einmündung Im Hombrich

Am Lichtmast ist das VZ 314-20 (Parken, Pfeil rechtsweisend) i.V.m. ZZ 1053-31 (mit Parkschein) i.V.m. ZZ mit dem Inhalt „Bewohner mit Parkausweis Nr. 1 17 - 9 h frei“ zu installieren.



2.1.14.3. Standort Parkplatz

Am Schildermast ist das ZZ 1020-32 „Bewohner mit Parkausweis Nr. 1 frei“ durch eine Folie mit dem Inhalt „Bewohner mit Parkausweis Nr. 1 17 - 9 h frei“ zu überkleben.



2.1.15. Wasserpförtchen

2.1.15.1. Standort Einmündung St.-Veit-Straße

Am Schildermast ist das ZZ 1020-32 „Bewohner mit Parkausweis Nr. 1 frei“ durch eine Folie mit dem Inhalt „Bewohner mit Parkausweis Nr. 1 17 - 9 h frei“ zu überkleben.



2.1.15.2. Standort ggü. Haus Nummer 7

Am Schildermast ist das ZZ 1020-32 „Bewohner mit Parkausweis Nr. 1 frei“ durch eine Folie mit dem Inhalt „Bewohner mit Parkausweis Nr. 1 17 - 9 h frei“ zu überkleben.



2.1.15.3. Standort Eselsbrücke

Am Schildermast ist das ZZ 1020-32 „Bewohner mit Parkausweis Nr. 1 frei“ durch eine Folie mit dem Inhalt „Bewohner mit Parkausweis Nr. 1 von 17 - 9 h frei“ zu überkleben.



2.1.15.4. Standort Einmündung Im Hombrich

Am Schildermast ist das ZZ 1020-32 „Bewohner mit Parkausweis Nr. 1 frei“ durch eine Folie mit dem Inhalt „Bewohner mit Parkausweis Nr. 1 17 - 9 h frei“ zu überkleben.



2.1.16. Im Trinnel

2.1.16.1. Standort Haus Nummer 23

Am Schildermast ist das ZZ „[Symbol Parkscheibe] 1 Std.“ durch eine Folie mit dem Inhalt des ZZ 1053-31 (mit Parkschein) zu überkleben.



2.1.16.2. Standort Haus Nummer 21

Am Schildermast ist das ZZ „[Symbol Parkscheibe] 1 Std.“ durch eine Folie mit dem Inhalt des ZZ 1053-31 (mit Parkschein) zu überkleben.

Bestand	Neu
 <p data-bbox="459 1021 528 1046">Bild (4)</p>	

2.1.16.3. Standort ggü. Haus Nummer 17

Am Schildermast ist das ZZ 1020-32 „Bewohner mit Parkausweis Nr. 1 frei“ durch eine Folie mit dem Inhalt „Bewohner mit Parkausweis Nr. 1 17 - 9 h frei“ zu überkleben.



2.1.16.4. Standort ggü. Haus Nummer 7

Am Schildermast ist das ZZ 1020-32 „Bewohner mit Parkausweis Nr. 1 frei“ durch eine Folie mit dem Inhalt „Bewohner mit Parkausweis Nr. 1 17 - 9 h frei“ zu überkleben.



2.1.16.5. Standort Haus Nummer 17

Es ist das VZ 315-61 (Parken ganz auf Gehwegen in Fahrtrichtung links, Pfeil rechtsweisend) i.V.m. ZZ 1053-31 (mit Parkschein) i.V.m. ZZ 1053-30 (Parken in gekennzeichneten Flächen erlaubt) zu installieren. Es ist ein neuer Schildermast erforderlich.

Bestand	Neu
 <p data-bbox="459 797 528 824">Bild (7)</p>	

2.1.16.6. Standort Haus Nummer 5

Es ist das VZ 315-62 (Parken ganz auf Gehwegen in Fahrtrichtung links, Pfeil linksweisend) i.V.m. ZZ 1053-31 (mit Parkschein) i.V.m. ZZ 1053-30 (Parken in gekennzeichneten Flächen erlaubt) am Lichtmast zu installieren.





Bestand	Neu
 <p data-bbox="454 902 531 925"><i>Bild (13)</i></p>	

2.2. Bewirtschaftungszone 2 – Ring L 82

2.2.1. Habsburgring

2.2.1.1. Standort Parkplatz Clemensschule

Die Beschilderung ist auf der Vorder- und Rückseite um das ZZ 1053-31 (mit Parkschein) zu ergänzen.
Anpassung des Rahmens erforderlich.

Bestand	Neu
 <p data-bbox="400 1081 584 1104"><i>Bild (3) – Vorderseite</i></p>	
 <p data-bbox="411 1767 574 1789"><i>Bild (5) - Rückseite</i></p>	

2.2.1.2. Standort Haus Nummer 12

Am Schildermast ist das ZZ „[Symbol Parkscheibe] 2 Std. werktags 7-19 h“ durch eine Folie mit dem Inhalt des ZZ 1053-31 (mit Parkschein) zu überkleben.



2.2.1.3. Standort Einmündung Mauerstraße

Am Schildermast ist das ZZ „[Symbol Parkscheibe] 2 Std. werktags 7-19 h“ durch eine Folie mit dem Inhalt des ZZ 1053-31 (mit Parkschein) zu überkleben.



2.2.1.4. Standort Haus Nummer 24

Am Schildermast ist das ZZ „[Symbol Parkscheibe] 2 Std. werktags 7-19 h“ durch eine Folie mit dem Inhalt des ZZ 1053-31 (mit Parkschein) zu überkleben.



2.2.1.5. Standort Haus Nummer 31

Am Schildermast ist das ZZ „[Symbol Parkscheibe] 2 Std. werktags 7-19 h“ durch eine Folie mit dem Inhalt des ZZ 1053-31 (mit Parkschein) zu überkleben.



2.2.1.6. Standort Haus Nummer 46

Am Schildermast ist das ZZ „[Symbol Parkscheibe] 2 Std. werktags 7-19 h“ durch eine Folie mit dem Inhalt des ZZ 1053-31 (mit Parkschein) zu überkleben.



2.2.1.7. Standort Haus Nummer 43

Am Schildermast ist das ZZ „[Symbol Parkscheibe] 2 Std. werktags 7-19 h“ durch eine Folie mit dem Inhalt des ZZ 1053-31 (mit Parkschein) zu überkleben.





2.2.1.8. Standort Einmündung Wittbende bis Einmündung Hahnengasse

Der Bereich wird derzeit im 5. Bauabschnitt ausgebaut. Das Parkraumkonzept wird bei der Beschilderung berücksichtigt.


2.2.1.9. Standort Haus Nummer 94

Am leeren Mast ist das VZ 314-10 (Parken, Pfeil linksweisend) i.V.m. ZZ 1053-31 (mit Parkschein) i.V.m. ZZ 1020-32 (Bewohner mit Parkausweis Nr. 5 frei) zu installieren.

Bestand	Neu
 <p data-bbox="454 1066 531 1093">Bild (26)</p>	

2.2.1.10. Standort Haus Nummer 110

Die vorhandene Beschilderung komplett zu entfernen und dafür VZ 314-10 (Parken, Pfeil linksweisend) i.V.m. ZZ 1053-31 (mit Parkschein) zu installieren. Es ist ein neuer Schildermast erforderlich.



2.2.1.11. Standort Haus Nummer 110

Die vorhandene Beschilderung komplett zu entfernen und dafür VZ 314-10 (Parken, Pfeil rechtsweisend) i.V.m. ZZ 1053-31 (mit Parkschein) zu installieren. Es ist ein neuer Schildermast erforderlich.

Bestand	Neu VZ entfernen
 <p>A photograph showing a blue parking sign (VZ 314-10) partially hidden behind dense green bushes and a tree trunk. A green rectangular box highlights the sign area. In the background, a yellow directional sign with an arrow pointing up and the number '11' is visible on a pole. The street scene includes buildings and a 'WORLD CAR' sign.</p> <p data-bbox="454 1106 529 1131"><i>Bild (33)</i></p>	
 <p>A photograph of a new signpost on a sidewalk. The signpost has a yellow directional sign with an arrow pointing up and the number '11'. A green rectangular box highlights the signpost. The background shows a street corner with buildings, including one with a sign for 'Gasstaus Lommel' and 'Bitburger'. A traffic light is visible on the left.</p> <p data-bbox="454 1740 529 1765"><i>Bild (34)</i></p>	 <p>The new signage consists of two parts: a blue square sign with a white 'P' and a white arrow pointing to the right (VZ 314-10), and a white rectangular sign with a black border containing the text 'mit Parkschein' (ZZ 1053-31).</p>

2.2.1.12. Standort Haus Nummer 87


Am Schildermast ist das ZZ „[Symbol Parkscheibe] 2 Std.“ durch eine Folie mit dem Inhalt des ZZ 1053-31 (mit Parkschein) zu überkleben. Das ZZ „7-19 h“ ist zu entfernen und an dessen Stelle das vorhandene ZZ 1020-32 (Bewohner mit Parkausweis Nr. 5 frei) zu installieren.



2.2.2. Am Obertor


2.2.2.1. Standort Haus Nummer 2, Höhe Eingang Gastätte Tonner

Es ist das VZ 314-10 (Parken, Pfeil linksweisend) i.V.m. ZZ 1053-31 (mit Parkschein) zu installieren. Es ist ein neuer Schildermast erforderlich.



2.2.2.2. Standort Einmündung Westbahnhofstraße


Das VZ 314-20 (Parken, Pfeil rechtsweisend) i.V.m. ZZ 1053-31 (mit Parkschein) ist am Lichtmast zu installieren. Im Zuge dessen ist die Beschilderung unmittelbar hinter dem Lichtmast in die Grünanlage zu versetzen.



2.2.3. Siegfriedstraße


2.2.3.1. Standort Einmündung Kelberger Straße

Der Schildermast ist um das VZ 314-20 (Parken, Pfeil rechtsweisend) i.V.m. ZZ 1053-31 (mit Parkschein) i.V.m. ZZ 1020-32 (Bewohner mit Parkausweis Nr. 4 frei) zu ergänzen. Der Schildermast ist entsprechend anzupassen.



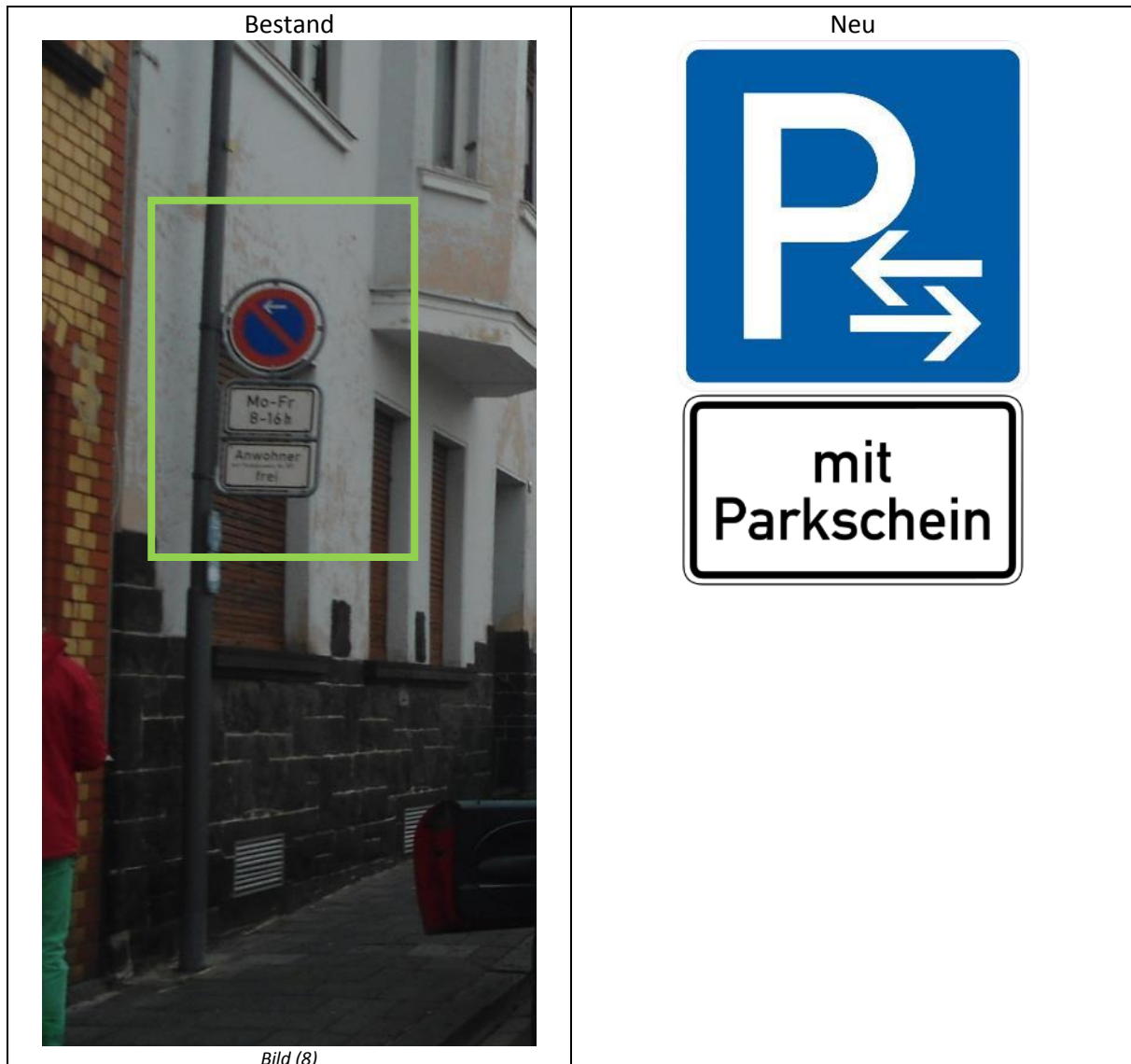
2.2.3.2. Standort Haus Nummer 1

Die komplette Beschilderung ist zu entfernen.

Bestand	Neu
 <p data-bbox="459 913 528 936"><i>Bild (5)</i></p>	<p data-bbox="963 293 1235 360">Neu VZ + ZZ + ZZ entfernen</p>


2.2.3.3. Standort Haus Nummer 5

Anstelle der vorhandenen Beschilderung ist das VZ 314-30 (Parken, Pfeil links- und rechtsweisend) i.V.m. ZZ 1053-31 (mit Parkschein) am Lichtmast zu installieren.





2.2.3.4. Standort Haus Nummer 13

Die komplette Beschilderung ist zu entfernen.

Bestand	Neu
 <p data-bbox="456 992 528 1012">Bild (15)</p>	<p data-bbox="963 293 1235 356">VZ + ZZ + ZZ entfernen</p>


2.2.3.5. Standort Haus Nummer 19

Das ZZ „[Symbol Parkscheibe] 1 Std.“ ist durch eine Folie mit dem Inhalt des ZZ 1053-31 (mit Parkschein) zu überkleben. Die gesamte Beschilderung (VZ 314-10 i.V.m. ZZ 1053-31 und VZ 283-20) ist an einem neuen Schildermast zu installieren.

Bestand	Neu
 <p data-bbox="485 1910 560 1930">Bild (15)</p>	



2.2.3.6. Standort Haus Nummer 23

Das VZ 283-10 (Haltverbot, Pfeil linksweisend) ist um das VZ 314-20 (Parken, Pfeil rechtsweisend) i.V.m. ZZ 1053-31 (mit Parkschein) zu ergänzen. Die gesamte Beschilderung (VZ 314-20 i.V.m. ZZ 1053-31 und VZ 283-10) ist an einem neuen Schildermast zu installieren.




2.2.3.7. Standort gegenüber Einmündung Zufahrt Krankenhaus

Die vorhandene Beschilderung ist, nach Wiederaufstellung, um das VZ 314-10 (Parken, Pfeil linksweisend) i.V.m. ZZ 1053-31 (mit Parkschein) zu ergänzen. Der Schildermast ist entsprechend anzupassen.

Bestand	Neu
 <p data-bbox="454 797 531 824"><i>Bild (19)</i></p>	


2.2.3.8. Standort Haus Nummer 28/Hinter Burg 1

Die vorhandene Beschilderung ist um das VZ 314-10 (Parken, Pfeil linksweisend) i.V.m. ZZ 1053-31 (mit Parkschein) zu ergänzen. Der Schildermast ist entsprechend anzupassen.




2.2.3.9. Standort Haus Nummer 22



Die komplette Beschilderung ist zu entfernen.



2.2.3.10. Standort Haus Nummer 34
Die komplette Beschilderung ist zu entfernen.



Bestand	Neu
 <p data-bbox="454 721 529 743">Bild (24)</p>	<p data-bbox="965 295 1236 358">VZ + ZZ + ZZ entfernen</p>

2.2.3.11. Standort Haus Nummer 38
In 5 m Entfernung zur Golostraße ist das das VZ 314-20 (Parken, Pfeil rechtsweisend) i.V.m. ZZ 1053-31 (mit Parkschein) zu installieren. Es ist ein neuer Schildermast erforderlich.

Bestand	Neu
 <p data-bbox="454 1550 529 1572">Bild (26)</p>	



2.2.3.12. Standort Haus Nummer 50

Die vorhandene Beschilderung ist um das VZ 314-10 (Parken, Pfeil linksweisend) i.V.m. ZZ 1053-31 (mit Parkschein) i.V.m. ZZ 1020-32 (Bewohner mit Parkausweis Nr. 4 frei) zu ergänzen. Der Schildermast ist entsprechend anzupassen.

Bestand	Neu
 <p data-bbox="454 1025 531 1055">Bild (27)</p>	


2.2.3.13. Standort Haus Nummer 70

Die vorhandene Beschilderung ist um das VZ 314-20 (Parken, Pfeil rechtsweisend) i.V.m. ZZ 1053-31 (mit Parkschein) i.V.m. ZZ 1020-32 (Bewohner mit Parkausweis Nr. 4 frei) zu ergänzen. Der Schildermast ist entsprechend anzupassen.

Bestand	Neu
 <p data-bbox="456 992 531 1014"><i>Bild (32)</i></p>	




2.2.3.14. Standort Haus Nummer 63

Die vorhandene Beschilderung ist um das VZ 314-10 (Parken, Pfeil linksweisend) i.V.m. ZZ 1053-31 (mit Parkschein) zu ergänzen. Der Schildermast ist entsprechend anzupassen.



2.2.3.15. Standort Einmündung Kehriger Straße, Haus Nummer 76


Die vorhandene Beschilderung ist vor Haus Nummer 76 zu versetzen und um das VZ 314-10 (Parken, Pfeil linksweisend) i.V.m. ZZ 1053-31 (mit Parkschein) zu ergänzen. Der Schildermast ist entsprechend anzupassen.

<p>Bestand</p>  <p>Bild (38)</p>	<p>Neu Versetzen</p>
 <p>Bild (41)</p>	<p>Neuer Standort +</p> 

2.2.3.16. Standort Haus Nummer 78
Die komplette Beschilderung ist zu entfernen.



Bestand	Neu
 <p data-bbox="454 891 529 913"><i>Bild (43)</i></p>	<p data-bbox="965 293 1235 358">Neu VZ + ZZ + ZZ entfernen</p>

2.2.3.17. Standort Haus Nummer 84
Die komplette Beschilderung ist zu entfernen.

Bestand	Neu
 <p data-bbox="454 1693 529 1715"><i>Bild (48)</i></p>	<p data-bbox="965 1081 1235 1146">Neu VZ + ZZ + ZZ entfernen</p>

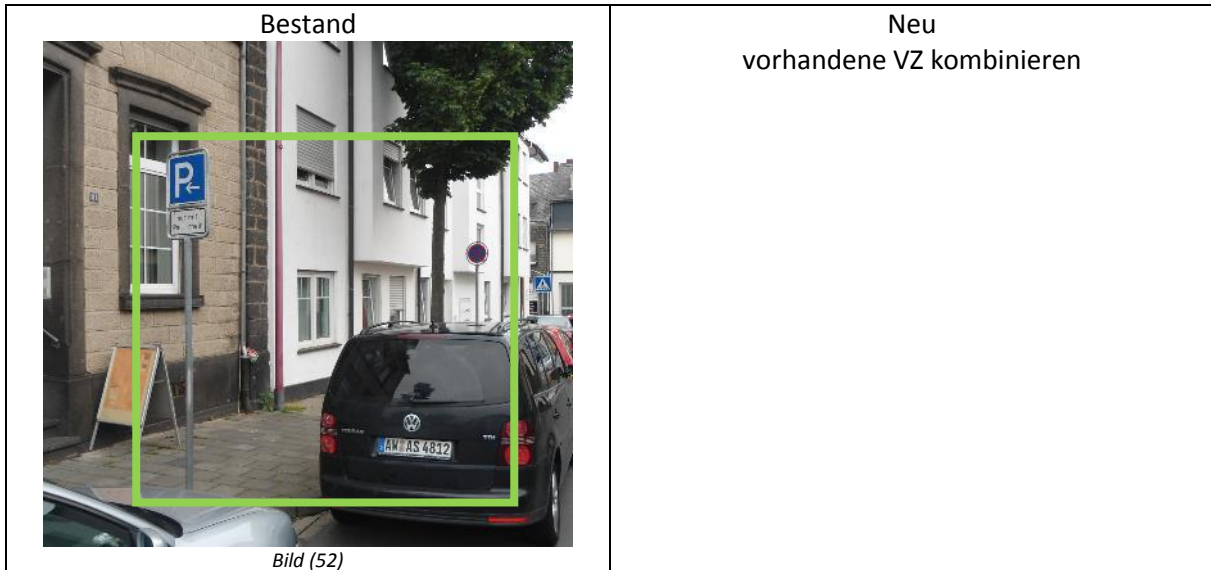
2.2.3.18. Standort ggü. Haus Nummer 83

Es ist das VZ 314-20 (Parken, Pfeil rechtsweisend) i.V.m. ZZ 1053-31 (mit Parkschein) i.V.m. VZ 283-50 (Haltverbot) zu installieren. Ein neuer Schildermast ist zu setzen.

Bestand	Neu
	
<p data-bbox="454 1019 534 1048"><i>Bild (53)</i></p>	

2.2.3.19. Standort Haus Nummer 83


Das VZ 283-50 (Haltverbot) abzubauen und beim VZ 314-10 (Parken, Pfeil linksweisend) i.V.m. ZZ 1053-31 (mit Parkschein) zu ergänzen. Der Schildermast ist entsprechend anzupassen.



2.2.4. Boemundring

2.2.4.1. Standort Einmündung Bäckerstraße

Es ist das VZ 314-10 (Parken, Pfeil linksweisend) i.V.m. ZZ 1053-31 (mit Parkschein) zu installieren. Ein neuer Schildermast ist zu setzen.



2.2.5. Am Neutor

Es sind keine Änderungen erforderlich.

2.2.6. St.-Veit-Straße

2.2.6.1. Standort Haus Nummer 7

Am Schildermast ist das ZZ „[Symbol Parkscheibe] werktags 8-19 h 2 Stunden“ durch eine Folie mit dem Inhalt des ZZ 1053-31 (mit Parkschein) zu überkleben.



2.2.6.2. Standort Haus Nummer 11

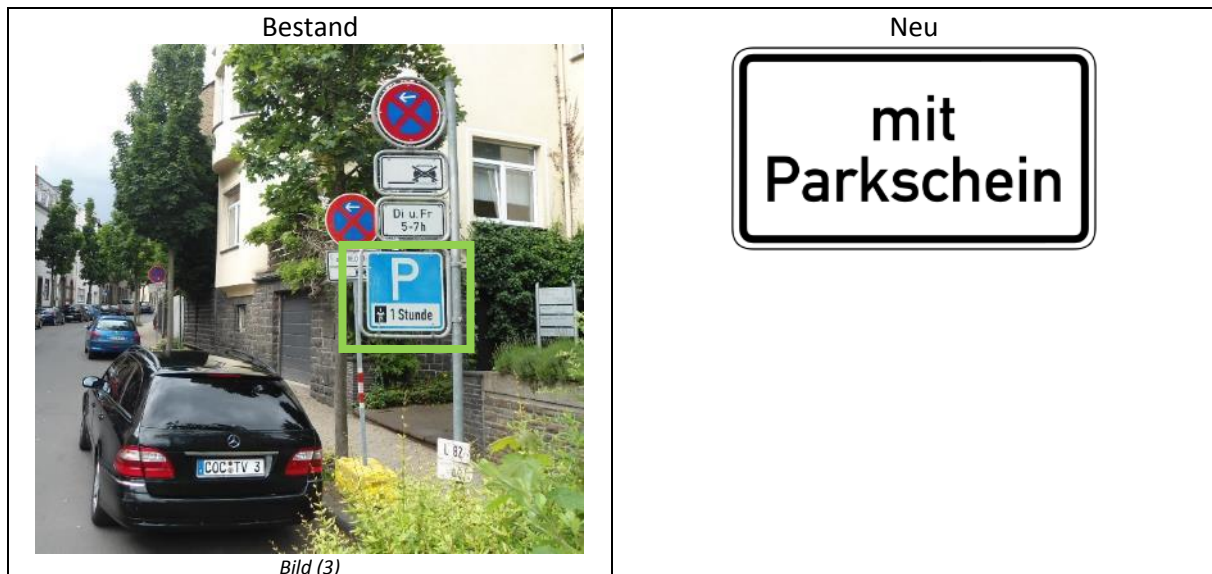
Am Schildermast ist das ZZ „[Symbol Parkscheibe] werktags 8-19 h 2 Stunden“ durch eine Folie mit dem Inhalt des ZZ 1053-31 (mit Parkschein) zu überkleben.



2.2.7. Alleestraße

2.2.7.1. Standort Haus Nummer 2

Der auf dem VZ 314 (Parken) vorhandene Schriftzug „[Symbol Parkscheibe] 1 Stunde“ ist durch eine Folie mit dem Inhalt des ZZ 1053-31 (mit Parkschein) zu überkleben.



2.2.7.2. Standort Haus Nummer 1A

Es ist das VZ 314-20 (Parken, Pfeil rechtsweisend) i.V.m. ZZ 1053-31 (mit Parkschein) zu installieren. Ein neuer Schildermast ist zu setzen.





2.2.7.3. Standort Haus Nummer 13

Die komplette Beschilderung ist zu entfernen.

Bestand	Neu
 <p data-bbox="454 889 529 909">Bild (10)</p>	<p data-bbox="991 293 1206 356">Neu VZ + ZZ entfernen</p>

2.2.7.4. Standort Haus Nummer 19

Es ist das VZ 314-10 (Parken, Pfeil linksweisend) i.V.m. ZZ 1053-31 (mit Parkschein) zu installieren. Ein neuer Schildermast ist zu setzen.

Bestand	Neu
 <p data-bbox="454 1785 529 1805">Bild (11)</p>	

2.2.8. Ettringer Weg

2.2.8.1. Standort ggü. Haus Nummer 2

Das ZZ 1053-30 (Parken in gekennzeichneten Flächen erlaubt) ist gegen das ZZ mit dem Inhalt „Parken mit Parkschein in gekennzeichneten Flächen erlaubt“ auszutauschen.



2.2.8.2. Standort ggü. Haus Nummer 2

Das ZZ 1053-30 (Parken in gekennzeichneten Flächen erlaubt) ist gegen das ZZ mit dem Inhalt „Parken mit Parkschein in gekennzeichneten Flächen erlaubt“ auszutauschen.



3. Parkleitsystem

Um den Parksuchverkehr durch ortsfremde Verkehrsteilnehmer zu reduzieren wird im Parkraumkonzept die Installation eines neuen, leicht begreifbaren Parkleitsystems empfohlen. Die Verkehrsteilnehmer sollen bereits bei der Einfahrt in die Stadt kurz vor dem Ring über die Lage der

großen Parkflächen im Innenstadtbereich informiert sowie am Ring geleitet werden. Dabei sollen die Informationen des Parkleitsystems nicht zu sehr ins Detail gehen um die Begreifbarkeit zu wahren.

3.1. Außerhalb des Ringes - Ankündigungstafeln

Die folgenden Abbildungen zeigen den Entwurfsvorschlag der Ankündigungstafeln mit Standorten.

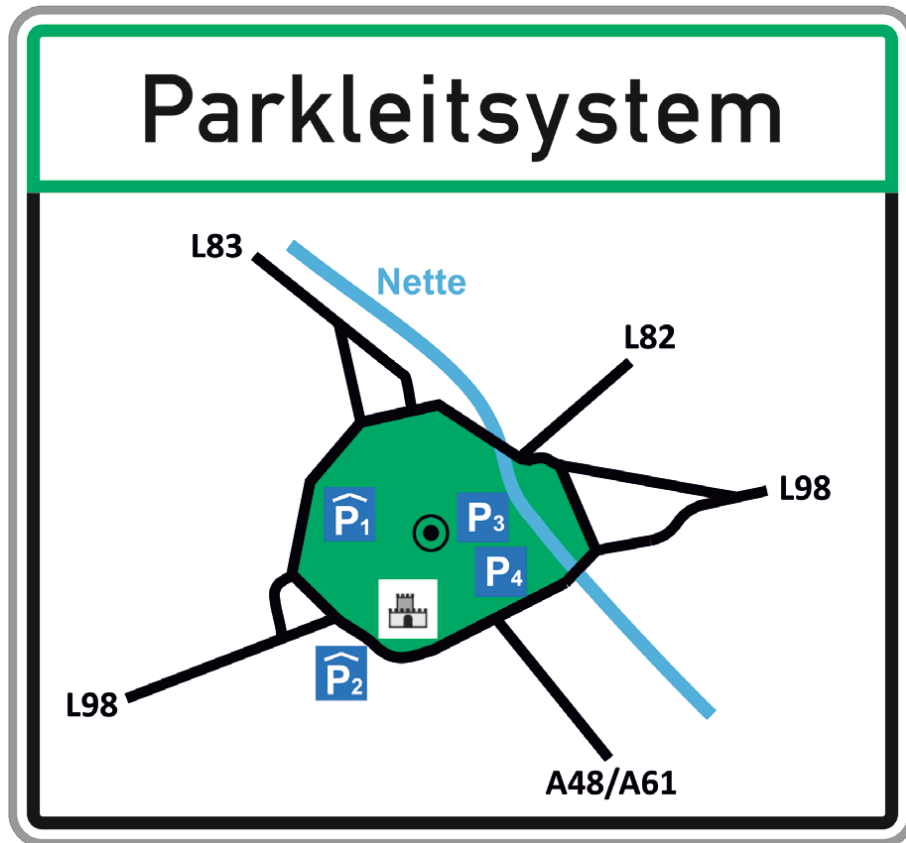


Abb. Ankündigung Parkleitsystem

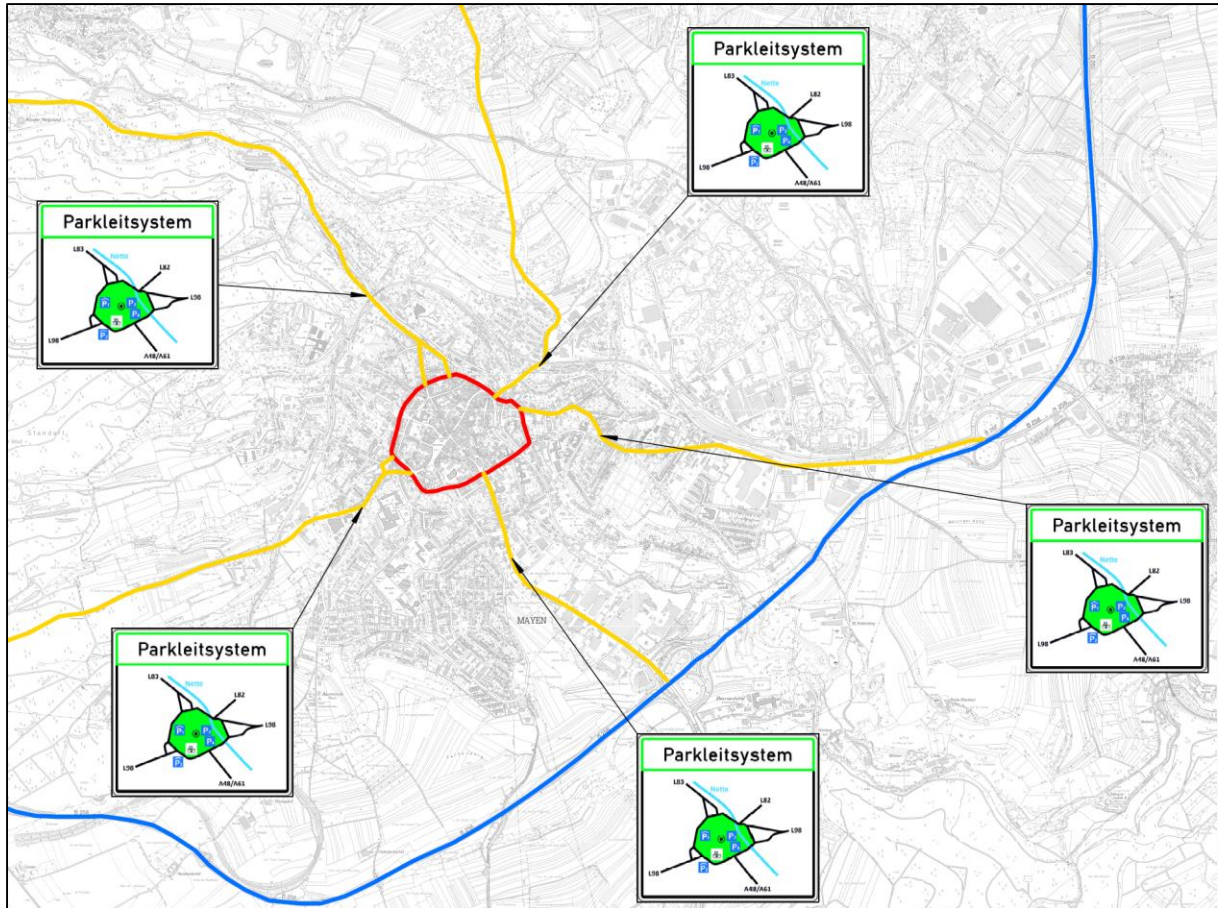


Abb. Standorte Ankündigungstafel

3.1.1. Polcher Straße

Die Ankündigungstafel ist am Lichtmast an der Einfahrt zu Haus Nummer 103 anzubringen. Die dahinerliegende alte Beschilderung „[Symbol Schwimmbad] [Symbol Parkhaus] in der Innenstadt“ ist zu deinstallieren.



3.1.2. Koblenzer Straße



3.1.3. Auf der Eich

Die alte Beschilderung „[Symbol Schwimmbad] [Symbol Parkhaus] in der Innenstadt“ ist durch die Ankündigungstafel zu ersetzen.



3.1.4. Bürresheimer Straße



3.1.5. Kelberger Straße



3.2. Innerhalb des Ringes - Leitbeschilderung

Die folgenden Abbildungen zeigen den Entwurfsvorschlag der Leitbeschilderung mit Standorten.



Abb. Leitbeschilderung

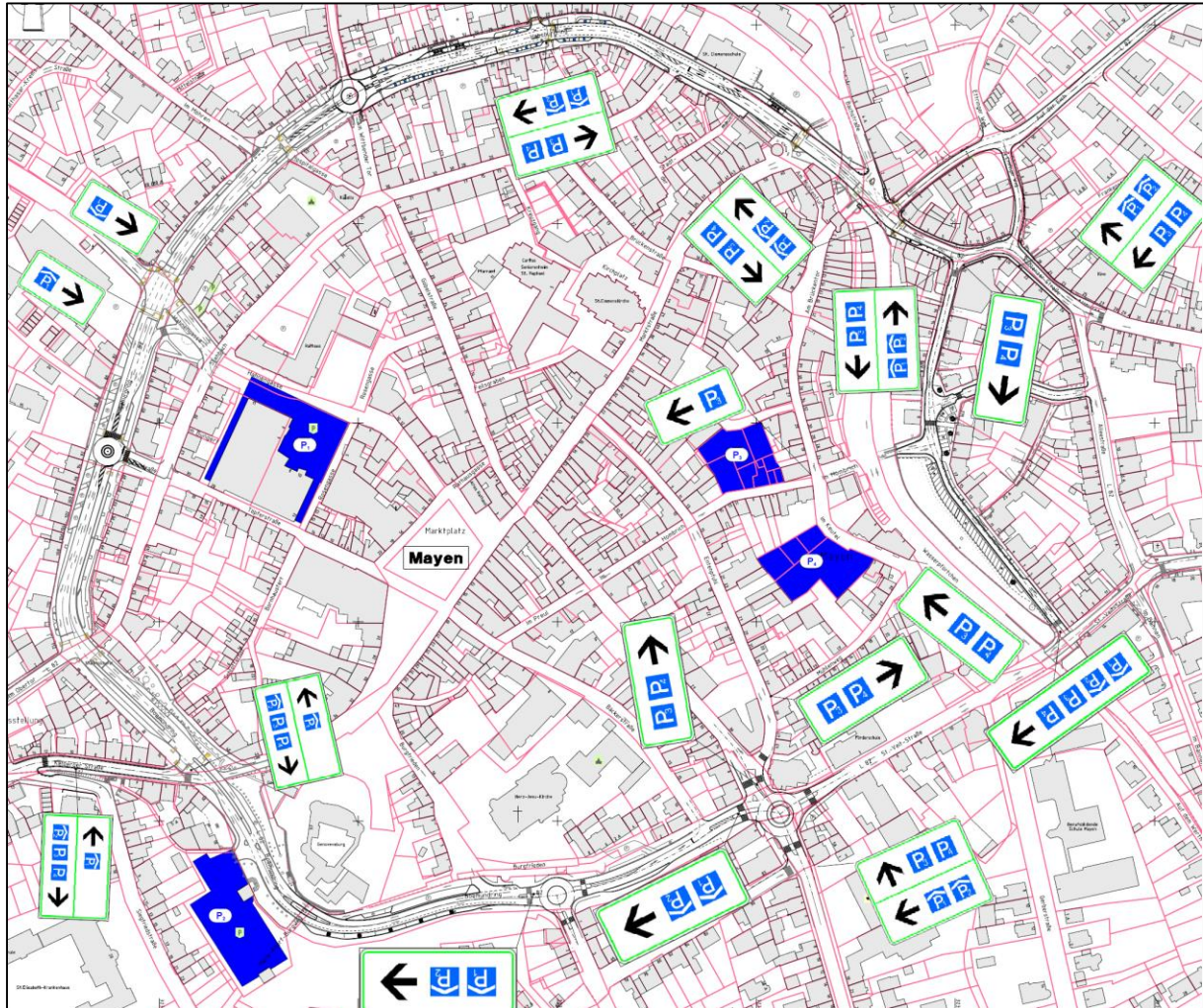
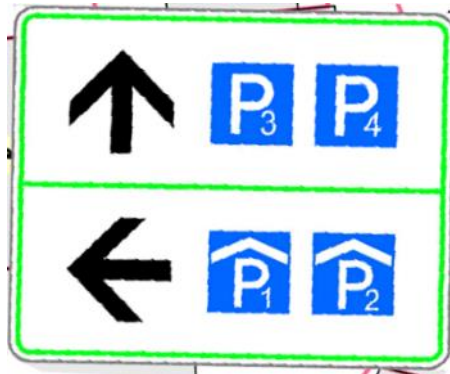


Abb. Standorte Leitbeschilderung

3.2.1. Polcher Straße / Haus Nummer 1

Vor Haus Nummer 1 ist folgende Leitbeschilderung zu installieren.



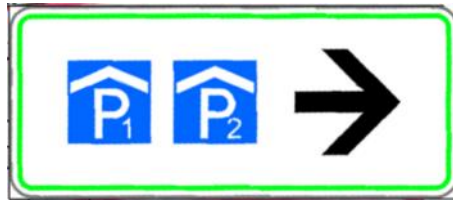
3.2.2. Am Neutor / KVP Ausfahrt Neustraße

An der Ausfahrt Neustraße ist das vorhandene Verkehrszeichen gegen folgende Leitbeschilderung auszutauschen. Hierzu kann das vorhandene Verkehrszeichen mittels Folie weiterverwendet werden.



3.2.3. Am Neutor / KVP Ausfahrt Boemundring

An der Ausfahrt Boemundring ist auf dem untersten Verkehrszeichen, Position 4, das Piktogramm Krankenhaus zu ergänzen und dieses Verkehrszeichen sodann an Position 2 zu versetzen. Das Verkehrszeichen von Position 2 ist an Position 4 zu versetzen und die folgende Leitbeschilderung als Folie aufzukleben.

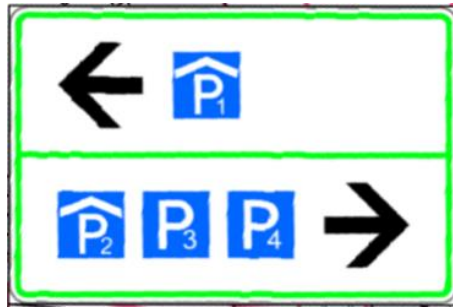


3.2.4. Boemundring / KVP Ausfahrt Rtg. Burgbrücke

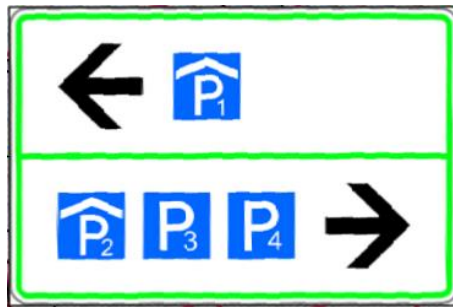
An der Ausfahrt Richtung Burgbrücke ist die folgende Leitbeschilderung anzubringen.



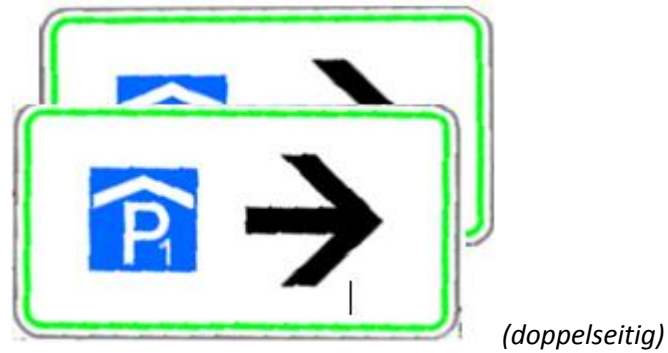
3.2.5. Kelberger Straße / Einmündung Boemunding
Über dem Wegweiser ist folgende Leitbeschilderung anzubringen.



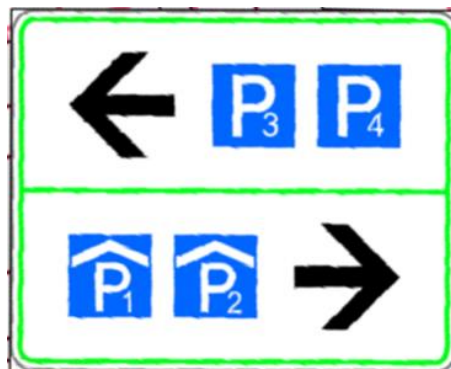
3.2.6. Kelberger Straße / ggü. Haus Nummer 10
Über dem Vorwegweiser ist folgende Leitbeschilderung anzubringen.



3.2.7. Habsburgring / KVP Hahnengasse, Ausfahrt Hahnengasse
An der Ausfahrt Hahnengasse ist folgende Leitbeschilderung aufzustellen.

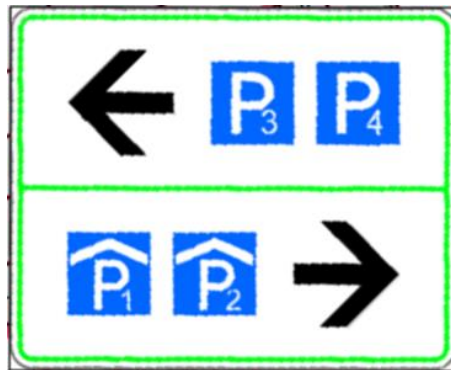


3.2.8. Habsburgring / ggü. Uferstraße
Über/Neben dem Vorwegweiser ist folgende Leitbeschilderung anzubringen.



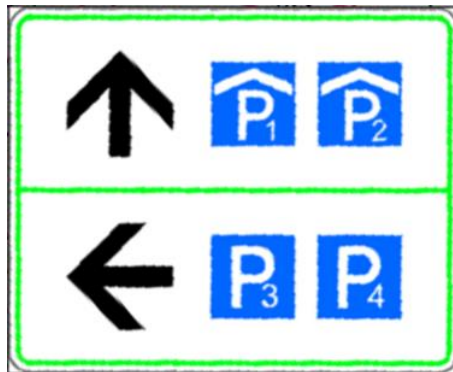
3.2.9. Habsburgring / ggü. Auf der Eich

Links neben dem Vorwegweiser ist folgende Leitbeschilderung zu installieren.



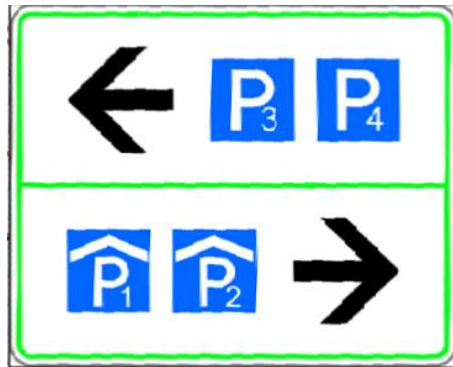
3.2.10. Koblenzer Straße / Haus Nummer 22

Vor Haus Nummer 22 ist folgende Leitbeschilderung zu installieren.



3.2.11. Koblenzer Straße / Haus Nummer 10

Vor Haus Nummer 10 ist folgende Leitbeschilderung zu installieren.



3.2.12. Koblenzer Straße / Haus Nummer 14

Vor Haus Nummer 14 ist über dem vorhandenen VZ 267 „Verbot der Einfahrt“ folgende Leitbeschilderung zu installieren.



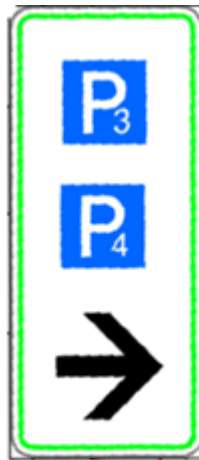
3.2.13. St.-Veit-Straße / ggü. Im Trinnel

Rechts neben das Verkehrszeichen Einbahnstraße ist folgende Leitbeschilderung zu installieren.



3.2.14. Entenpfuhl / Mühlenweg

Anstelle des VZ 314 i.V.m. Parken mit dem Zusatz rechtsweisender Pfeil rechts ist folgende Leitbeschilderung am Lichtmast anzubringen.



3.2.15. Mühlenweg / Im Keutel

Über dem Verkehrszeichen eingeschränktes Haltverbot ist folgende Leitbeschilderung anzubringen.



3.2.16. Im Keutel / Im Hombrich

Am Lichtmast vor der Einmündung Im Hombrich ist folgende Leitbeschilderung anzubringen.



4. Bewohnerparken

In der Bewirtschaftungszone 1 sollen die Regelungen des bestehenden Bewohnerparkens geändert werden. Besonders für zentrumsnahe Parkstände sollte möglichst ein höherer Stellplatzwechsel, verglichen mit den Parkständen der übrigen Bewirtschaftungszonen, angestrebt werden. Vor allem während der Öffnungszeiten der in der Innenstadt ansässigen Einzelhandels-, Dienstleistungs- und Gastronomiebetriebe, sollen die öffentlichen Parkstände der Nachfragegruppe Kunden, zur Verfügung stehen. Bei einer uneingeschränkten Erlaubnis zur Nutzung dieser zentrumsnahen Parkstände für Besitzer eines Bewohnerparkausweises, wäre es diesen möglich die Parkstände ganztägig zu „blockieren“.

Um jedoch auch der Nachfragegruppe Bewohner entgegenzukommen, soll das Bewohnerparken werktags von 17:00 Uhr bis 09:00 Uhr des Folgetags erlaubt. Damit endet die Bewirtschaftung für sie abends eine Stunde früher und beginnt morgens eine Stunde später, im Vergleich zu den Gelegenheitsparkern.