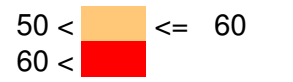








Pegelwerte  
Ln  
in dB(A)



Legende

-  Emission Straße
-  Hauptgebäude
-  Nebengebäude
-  Schule
-  Krankenhaus
-  Verwaltungsgrenze der Stadtverwaltung

Maßstab 1:12500



Projekt:  
16992; Lärmaktionsplanung Stufe 2  
Stadtverwaltung Mayen

Bearbeiter:  
Schindler

Datum:  
Sept. 2015

Bezeichnung:  
Lageplan

Pegelwerte  $L_{night}$  der  
1. und 2. Prioritätsstufe