













Zeichenerklärung

Bestand

-  X 13 Feldgehölz
-  X 23/21 Grünlandrain/Schlagflur
-  ~~X 21~~ RRB
-  X 21 Havariebecken
-  L 1 n1 Acker, intensiv genutzt
-  S 70 Gebäude / bauliche Anlagen (Biogas), versiegelt
-  S 43 Flachsilo, versiegelt
-  Z 0503 Weg, verdichtet
-  S 43 Lagerfläche, verdichtet
-  Z 0505/6 Weg, versiegelt
-  Grenze der zu bilanzierenden Einzelbereiche
-  Grenze des räumlichen Geltungsbereiches des B-Plans

Projekt	Fachbeitrag Naturschutz zum Bebauungsplan „Im Seel“ in Mayen - Kürrenberg
Projektträger	Stadt Mayen
Planinhalt	Bestand - Konflikt
Maßstab	1 : 750
Stand	Juli 2018

Planungsbüro Valerius
Städtebau · Landschafts- und Regionalplanung

Dipl.-Ing. Michael Valerius
Freier Landschaftsarchitekt
Dorselermühle 1
53533 Dorsel
fon: 02693 / 930945
fax: 02693 / 930946
mv@planungsbuero-valerius.de