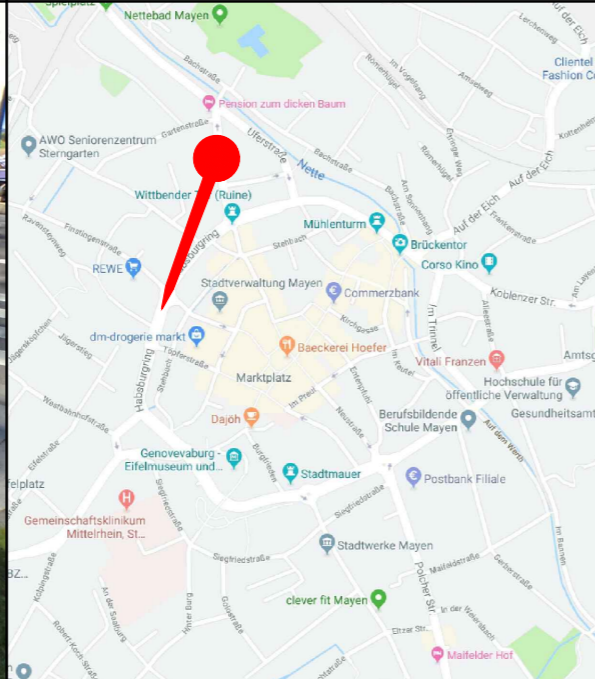


Gesicherte gemeinsame Überquerungshilfe Habsburgring -Überweg am REWE-

Bestand:

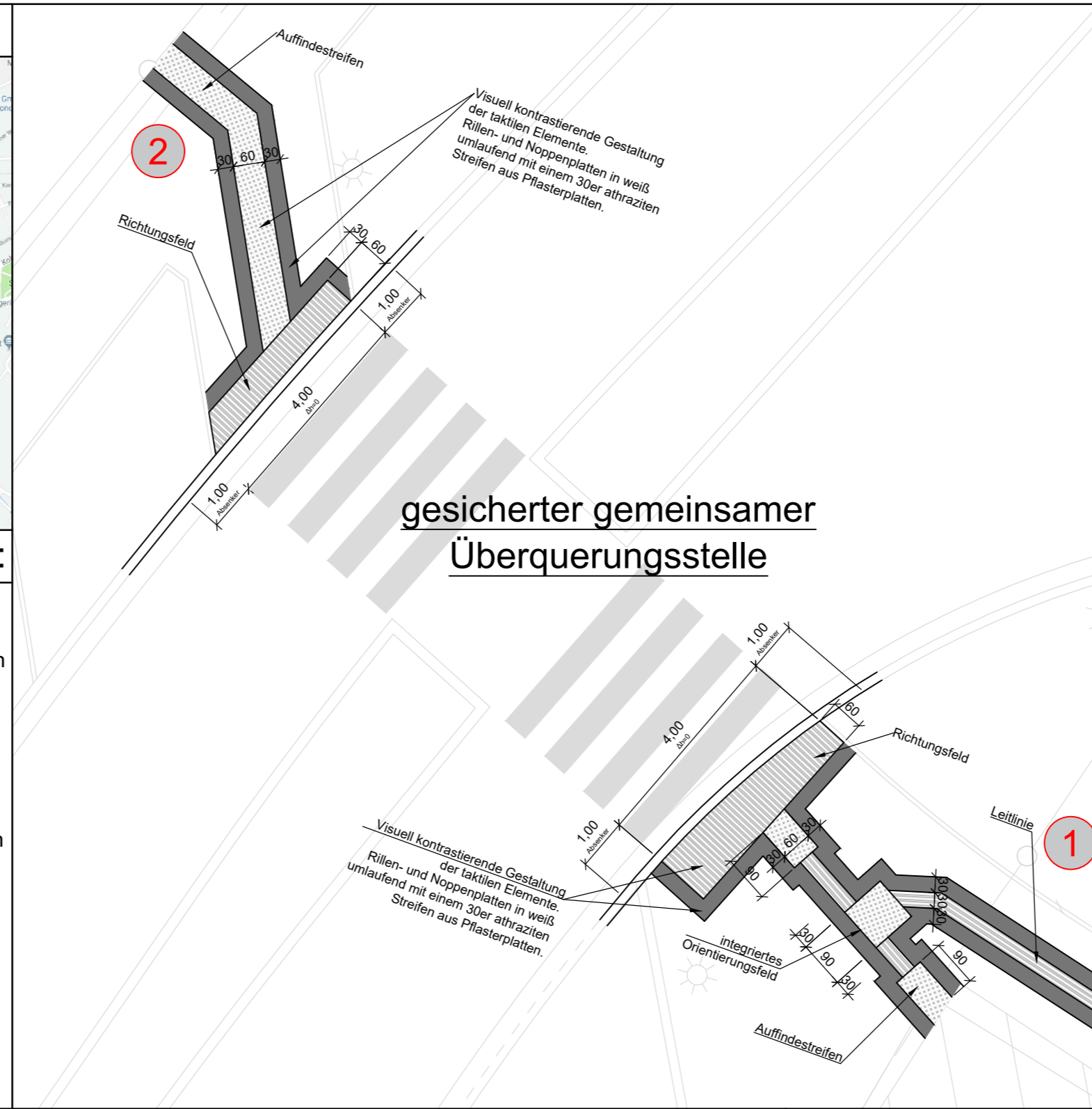


Übersicht/Lage:



Maßnahmen im Groben:

1. Beidseitig Aufnahmen von bestehenden Pflasterflächen und ausbau der falsch eingebauten taktilen Elementen.
2. Beidseitig Abschneiden/Abschleifen des bestehenden Basaltbordes incl. ca. 1m Absenker auf $\Delta h=0\text{cm}$.
3. Verlegen eines Richtungsfeldes (Ausrichtung in Laufrichtung) mit weißen Rillenplatten und umlaufenden anthraziten Pflasterplatten.
4. Verlegen eines Auffindestreifens von der äußeren Leitlinie bis zum Richtungsfeld mit weißen Noppenplatten und umlaufenden anthraziten Pflasterplatten.
5. Weiße Dickschichtmarkierung auf den bestehenden geschnittenen Bord aufbringen



Abstimmungslauf

FB 3 / 3.2

Stellungnahme mit Darstellung der Hintergründe zur Maßnahme als Anlage

Bürgermeister Herr Bernhard Mauel

Besprechung der Planunterlagen und der Beratungsreihenfolge und Freigabe am 22.10.2019.

BSK Vertreten durch Herr Peter Butz

Stellungnahme am 30.10.2019 erhalten

Beirat für Menschen mit Beeinträchtigungen und deren Angehörige

Ausschuss für Umwelt, Klimaschutz, Verkehr und Forst

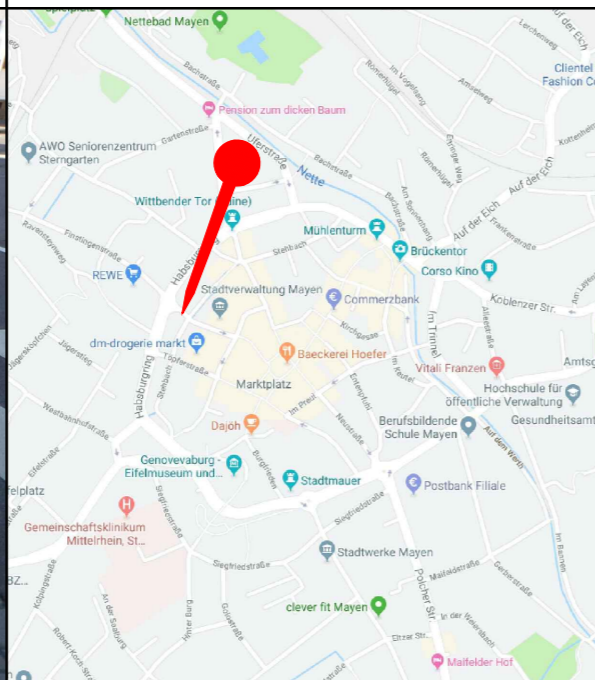
Haupt- und Finanzausschuss

Gesicherte gemeinsame Überquerungshilfe Hahnengasse -Kurz vor Einmündung Stehbach-

Bestand:

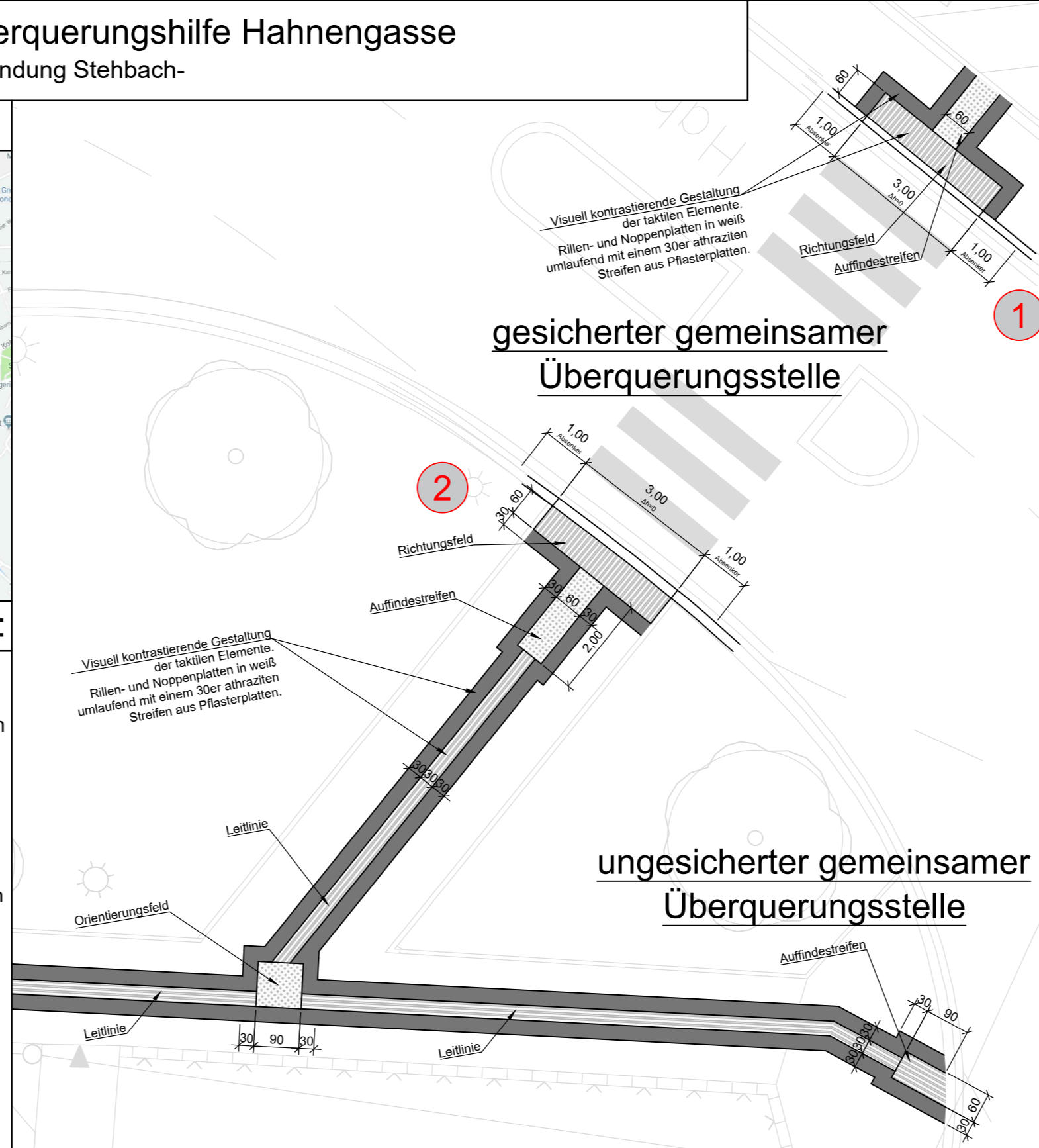


Übersicht/Lage:



Maßnahmen im Groben:

1. Beidseitig Aufnahmen von bestehenden Pflasterflächen und ausbau der falsch eingebauten taktilen Elementen.
2. Beidseitig Abschneiden/Abschleifen des bestehenden Basaltbordes incl. ca. 1m Absenker auf $\Delta h=0\text{cm}$.
3. Verlegen eines Richtungsfeldes (Ausrichtung in Laufrichtung) mit weißen Rillenplatten und umlaufenden anthraziten Pflasterplatten.
4. Verlegen eines Auffindestreifens von der äußeren Leitlinie bis zum Richtungsfeld mit weißen Noppenplatten und umlaufenden anthraziten Pflasterplatten.
5. Weiße Dickschichtmarkierung auf den bestehenden geschnittenen Bord aufbringen



Projekt: Barrierefreier Umbau öffentlicher Wege nach DIN 18040-3 -Fußgängerüberwege-			
		Stadtverwaltung Mayen	
Fachbereich 3 - 3.2 Tiefbau Rathaus Rosengasse 56727 Mayen		Maßstab: 1 : 100	
Bearbeiter: René Marx Tel.: 02651-88-4009 Email: rene.marx@mayen.de		Gezeichnet: René Marx	
Maßnahmenplan -Fußgängerüberwege- Bereich Bömündung/Habsburgring		Datum: 23. 10. 2019 Pr. Nr.: S_2019-23 Anlage: - Blatt: 2	
Änderungsindex:			
INDEX	ART DER ÄNDERUNG	DATUM	NAME
Aufgestellt: 23. 10. 2019			