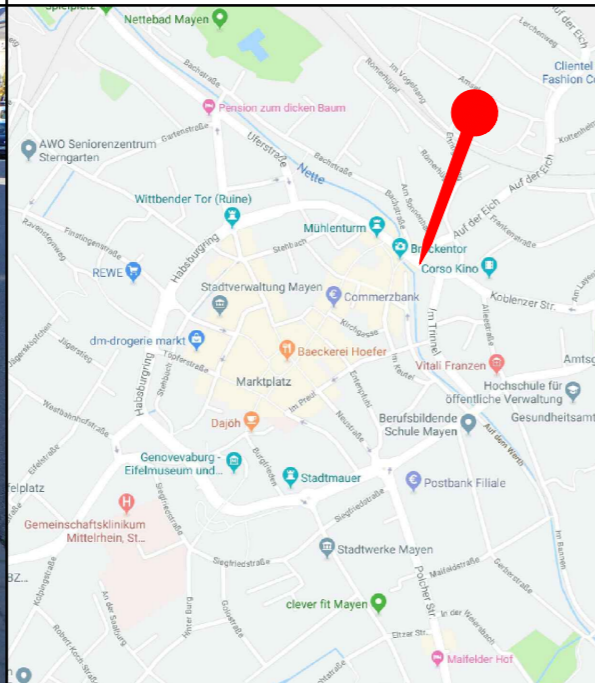


## Gesicherte gemeinsame Überquerungshilfe Koblenzer Straße -Ampelkreuzung "Auf der Eich"-

Bestand:

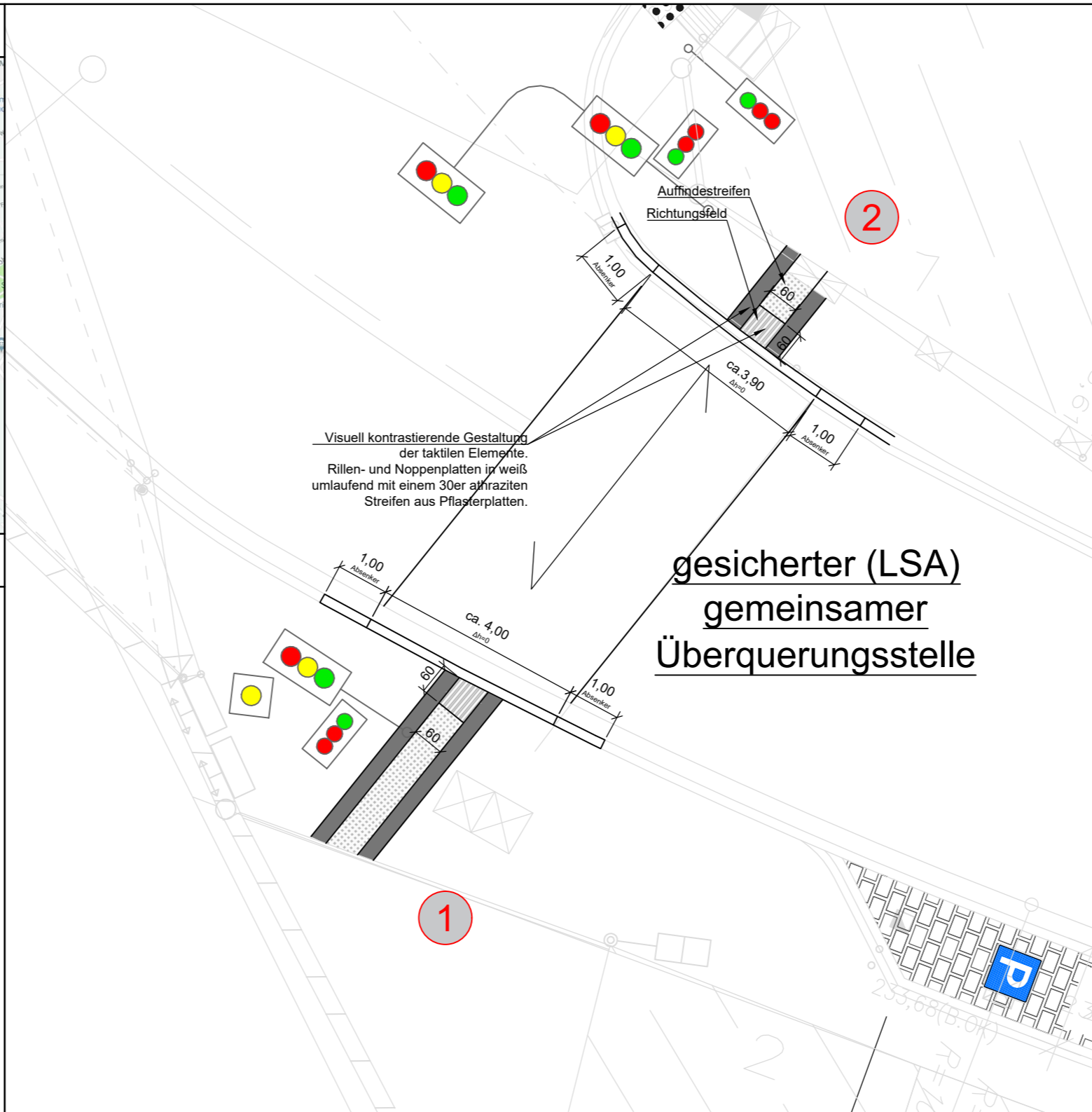


Übersicht/Lage:



Maßnahmen im Groben:

1. Beidseitig Aufnahmen von bestehenden Pflasterflächen und ausbau der falsch eingebauten taktilen Elementen.
2. Beidseitig Abschneiden/Abschleifen des bestehenden Basaltbordes incl. ca. 1m Absenker auf  $\Delta h=0\text{cm}$ .
3. Verlegen eines Richtungsfeldes (Ausrichtung in Laufrichtung) mit weißen Rillenplatten und umlaufenden anthraziten Pflasterplatten.
4. Verlegen eines Auffindestreifens von der äußeren Leitlinie bis zum Richtungsfeld mit weißen Noppenplatten und umlaufenden anthraziten Pflasterplatten.
5. Weiße Dickschichtmarkierung auf den bestehenden geschnittenen Bord aufbringen



## Abstimmungslauf

FB 3 / 3.2

Stellungnahme mit Darstellung der Hintergründe zur Maßnahme als Anlage

Bürgermeister Herr Bernhard Mauel

Besprechung der Planunterlagen und der Beratungsreihenfolge und Freigabe am 22.10.2019.

BSK Vertreten durch Herr Peter Butz

Stellungnahme am 30.10.2019 erhalten

Beirat für Menschen mit Beeinträchtigungen und deren Angehörige

Ausschuss für Umwelt, Klimaschutz, Verkehr und Forst

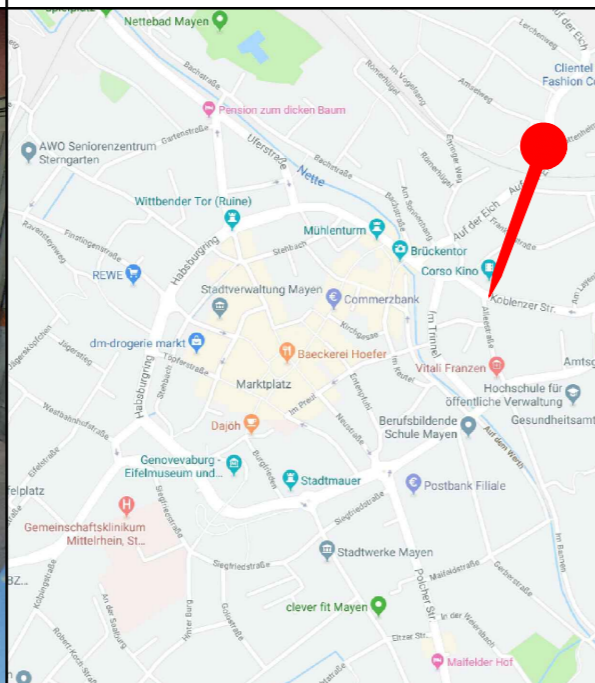
Haupt- und Finanzausschuss

## Gesicherte gemeinsame Überquerungshilfe Koblenzer Straße -Höhe Corsokino-

Bestand:


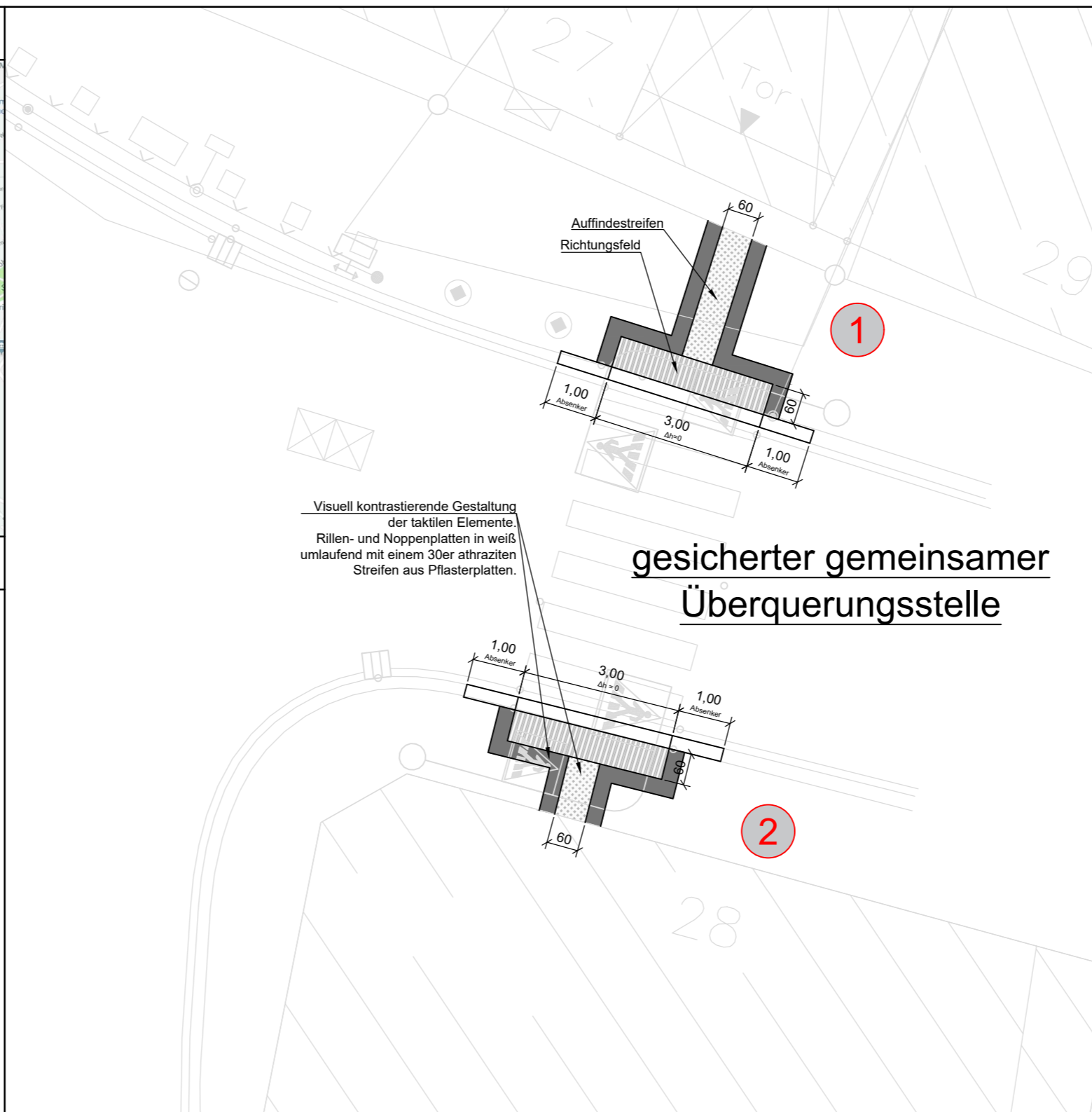


Übersicht/Lage:



Maßnahmen im Groben:

1. Beidseitig Aufnahmen von bestehenden Pflasterflächen.
2. Beidseitig Abschneiden/Abschleifen des bestehenden Basaltbordes incl. ca. 1m Absenker auf  $\Delta h=0\text{cm}$ .
3. Verlegen eines Richtungsfeldes (Ausrichtung in Laufrichtung) mit weißen Rillenplatten und umlaufenden anthraziten Pflasterplatten.
4. Verlegen eines Auffindestreifens von der äußeren Leitlinie bis zum Richtungsfeld mit weißen Noppenplatten und umlaufenden anthraziten Pflasterplatten.
5. Weiße Dickschichtmarkierung auf den bestehenden geschnittenen Bord aufbringen



<b>Projekt: Barrierefreier Umbau öffentlicher Wege</b> nach DIN 18040-3 -Fußgängerüberwege-																											
		<b>Stadtverwaltung Mayen</b> Fachbereich 3 - 3.2 Tiefbau Rathaus Rosengasse 56727 Mayen																									
Bearbeiter: René Marx Tel.: 02651-88-4009 Email: rene.marx@mayen.de	Maßstab: 1 : 100	Genehmigungsplanung																									
Gezeichnet: René Marx		Datum: 23. 10. 2019 Pr. Nr.: S_2019-23 Anlage: - Blatt: 1																									
Planbezeichnung: <b>Maßnahmenplan</b> -Fußgängerüberwege- Bereich Bömündung/Habsburging																											
<b>Änderungsindex:</b> <table border="1" style="width: 100%; border-collapse: collapse;"> <thead> <tr> <th style="width: 5%;">INDEX</th> <th style="width: 85%;">ART DER ÄNDERUNG</th> <th style="width: 5%;">DATUM</th> <th style="width: 5%;">NAME</th> </tr> </thead> <tbody> <tr><td> </td><td> </td><td> </td><td> </td></tr> <tr><td> </td><td> </td><td> </td><td> </td></tr> <tr><td> </td><td> </td><td> </td><td> </td></tr> <tr><td> </td><td> </td><td> </td><td> </td></tr> <tr><td> </td><td> </td><td> </td><td> </td></tr> </tbody> </table>				INDEX	ART DER ÄNDERUNG	DATUM	NAME																				
INDEX	ART DER ÄNDERUNG	DATUM	NAME																								
Aufgestellt: 23.10.2019																											