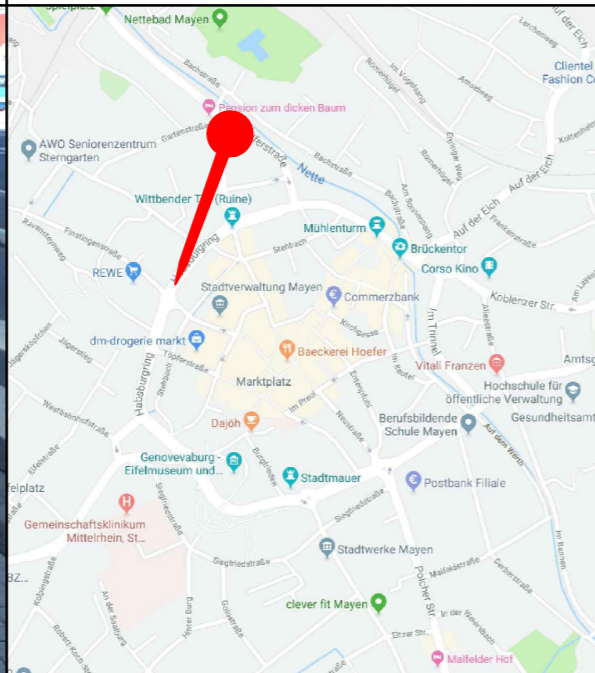


Gesicherte gemeinsame Überquerungshilfe Habsburging -Einmündung Finstingstraße/Hahnengasse-

Bestand:

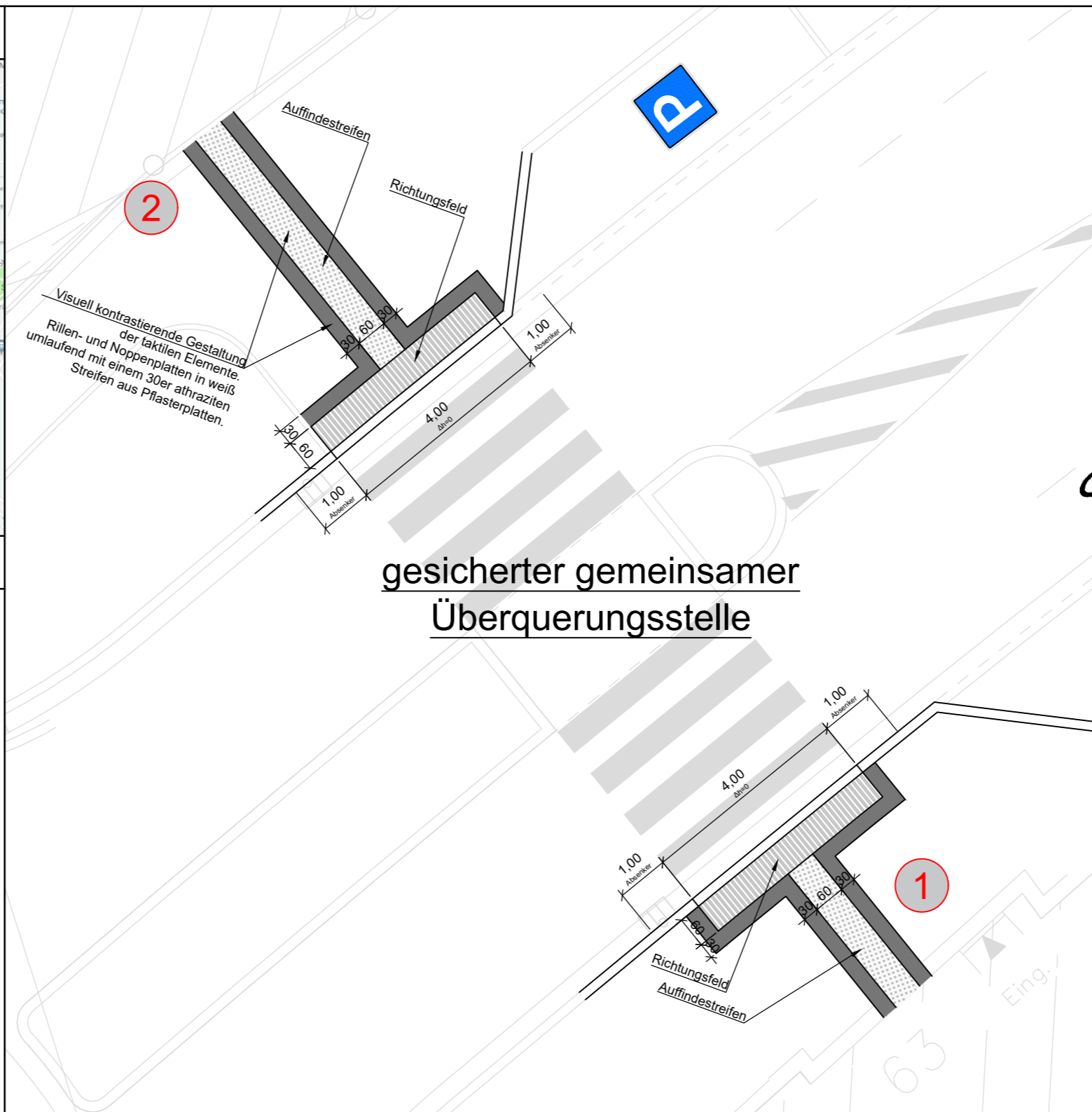


Übersicht/Lage:



Maßnahmen im Groben:

1. Beidseitig Aufnahmen von bestehenden Pflasterflächen und ausbau der falsch eingebauten taktilen Elementen.
2. Beidseitig Abschneiden/Abschleifen des bestehenden Basaltbordes incl. ca. 1m Absenker auf $\Delta h=0\text{cm}$.
3. Verlegen eines Richtungsfeldes (Ausrichtung in Laufrichtung) mit weißen Rillenplatten und umlaufenden anthraziten Pflasterplatten.
4. Verlegen eines Auffindestreifens von der äußeren Leitlinie bis zum Richtungsfeld mit weißen Noppenplatten und umlaufenden anthraziten Pflasterplatten.
5. Weiße Dickschichtmarkierung auf den bestehenden geschnittenen Bord aufbringen



Abstimmungslauf

FB 3 / 3.2

Stellungnahme mit Darstellung der Hintergründe zur Maßnahme als Anlage

Bürgermeister Herr Bernhard Mauel

Besprechung der Planunterlagen und der Beratungsreihenfolge und Freigabe am 22.10.2019.

BSK Vertreten durch Herr Peter Butz

Stellungnahme am 30.10.2019 erhalten

Beirat für Menschen mit Beeinträchtigungen und deren Angehörige

Ausschuss für Umwelt, Klimaschutz, Verkehr und Forst

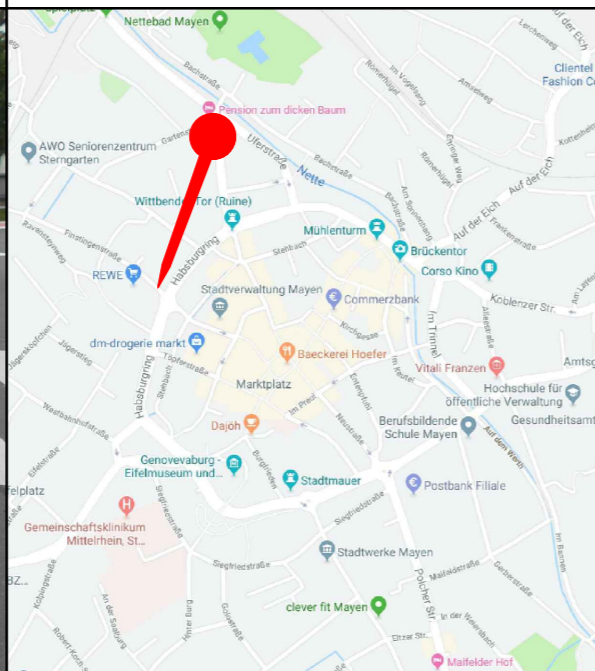
Haupt- und Finanzausschuss

Gesicherte gemeinsame Überquerungshilfe Finstingenstraße -Höhe Rewe-

Bestand:

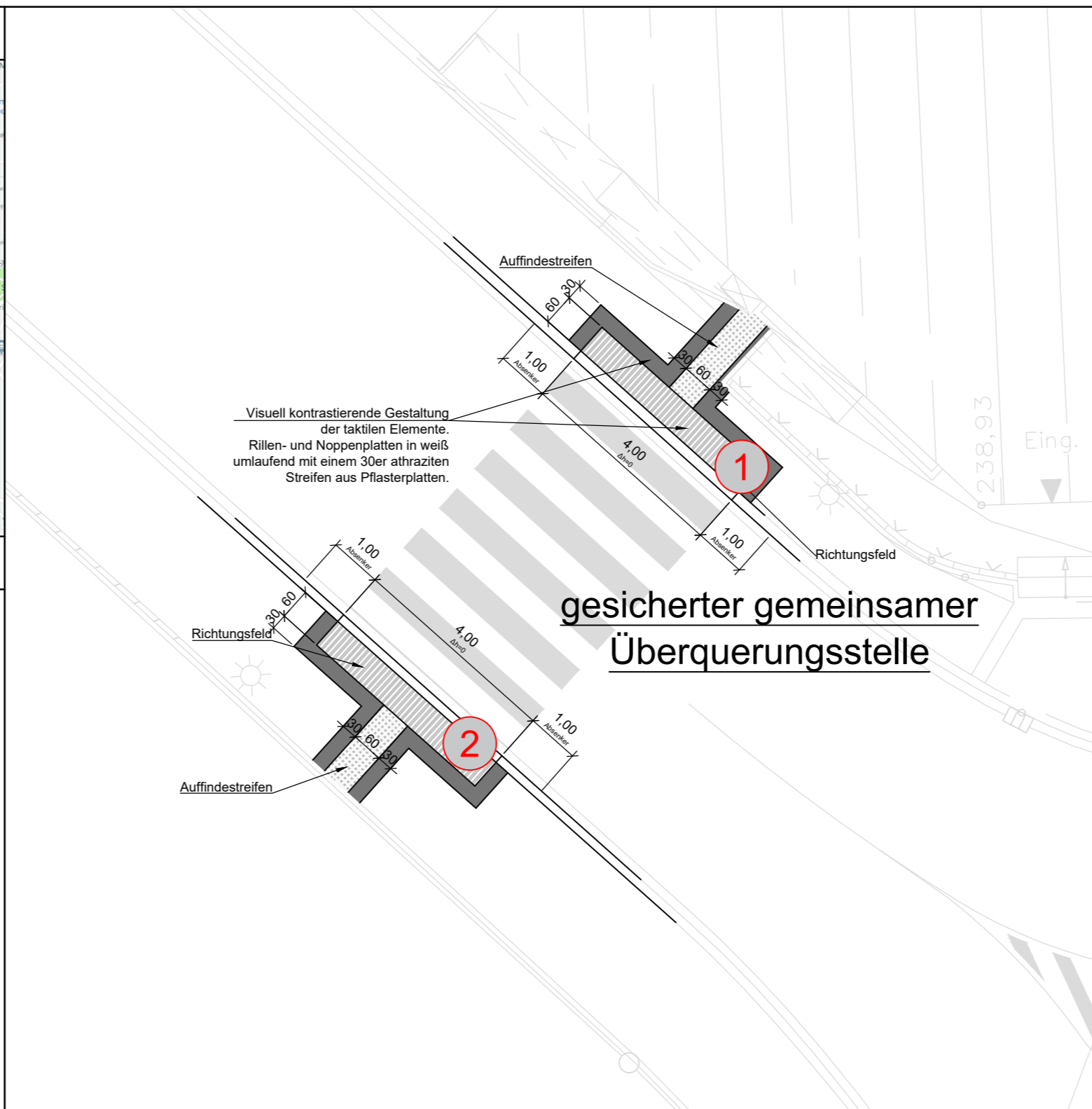


Übersicht/Lage:



Maßnahmen im Groben:

1. Beidseitig Aufnahmen von bestehenden Pflasterflächen.
2. Beidseitig Abschneiden/Abschleifen des bestehenden Bordes incl. ca. 1m Absenker auf $\Delta h=0\text{cm}$.
3. Verlegen eines Richtungsfeldes (Ausrichtung in Laufrichtung) mit weißen Rillenplatten und umlaufenden anthraziten Pflasterplatten.
4. Verlegen eines Auffindestreifens von der äußeren Leitlinie bis zum Richtungsfeld mit weißen Noppenplatten und umlaufenden anthraziten Pflasterplatten.
5. Weiße Dickschichtmarkierung auf den bestehenden geschnittenen Bord aufbringen.



Projekt: Barrierefreier Umbau öffentlicher Wege
nach DIN 18040-3
-Fußgängerüberwege-

Stadtverwaltung Mayen
Fachbereich 3 - 3.2 Tiefbau
Rathaus Rosengasse
56727 Mayen

Bearbeiter: René Marx
Tel.: 02651-88-4009
Email: rene.marx@mayen.de
Gezeichnet: René Marx

Maßstab: 1 : 100
Genehmigungsplanung

Planbezeichnung: **Maßnahmenplan**
-Fußgängerüberwege-
Bereich Bömündung/Habsburging

Datum: 23. 10. 2019
Pr. Nr.: S_2019-23
Anlage: - Blatt: 3

Änderungsindex:

INDEX	ART DER ÄNDERUNG	DATUM	NAME

Aufgestellt: 23.10.2019