








Legende

-  Hauptgebäude
-  Nebengebäude
-  Öffentliche/Kirchliche/Soziale Gebäude
-  Grenze Untersuchungsgebiet
-  Öffentliche Grünfläche
-  Private Grünfläche
-  Baum



STÄDTESBAU-FÖRDERUNG
von Bund, Ländern und Gemeinden

SA1902	Datum	Name	Anlage-Nr.:	Plan-Nr.:	Maßstab:
bearb.	Februar 2020	Behrami			
gez.	Februar 2020	Bersch			
gepr.	Februar 2020	Behrami			
		-			1:1.000



Stadt Mayen

Büro für Städtebau und Umweltplanung
Geschäftsführer:
Friedrich Hochenberg
Dipl.-Ing. Stadtplaner
Sebastian von Bredow
Dipl.-Bauplaner

**Städtebauförderprogramm „Lebendige Zentren“
Nordöstliche Innenstadt - Erweiterung**

Am Heidepark 1a
56154 Boppard-Buchholz
T 0 67 42 - 87 80 - 0
F 0 67 42 - 87 80 - 88
zentrale@stadt-land-plus.de
www.stadt-land-plus.de

Analyseplan Grünflächen
Bearbeitet im Auftrag der Stadt Mayen, Boppard-Buchholz, April 2019

Stadt-Land-plus GmbH