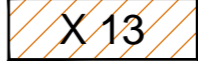
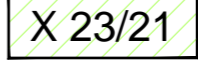

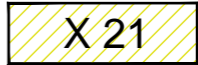


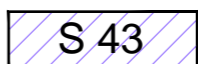

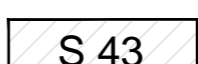
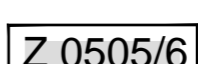




Zeichenerklärung

Bestand

-  Feldgehölz
-  Grünlandrain/Schlagflur
-  RRB
-  Havariebecken
-  Acker, intensiv genutzt
-  Gebäude / bauliche Anlagen (Biogas), versiegelt
-  Flachsilo, versiegelt
-  Weg, verdichtet
-  Lagerfläche, verdichtet
-  Weg, versiegelt
-  Grenze der zu bilanzierenden Einzelbereiche
-  Grenze des räumlichen Geltungsbereiches des B-Plans

Projekt	Fachbeitrag Naturschutz zum Bebauungsplan „Im Seel“ in Mayen - Kürrenberg
Projektträger	Stadt Mayen
Planinhalt	Bestand - Konflikt
Maßstab	1: 750
Stand	Juli 2018

Planungsbüro Valerius
Städtebau · Landschafts- und Regionalplanung

Dipl.-Ing. Michael Valerius
Freier Landschaftsarchitekt
Dorselmühle 1
53533 Dorsel
fon: 02693 / 930945
fax: 02693 / 930946
mv@planungsbuero-valerius.de