



Zeichenerklärung


Vermeidungs- und Schutzmaßnahmen


VS 1: Schutz des Oberbodens
 Zu Beginn der Erdarbeiten ist der unbelastete Oberboden abzuschleppen und in Erdmieten bzw. auf verdichteten Flächen bis zum teilweisen Einbau zu lagern.

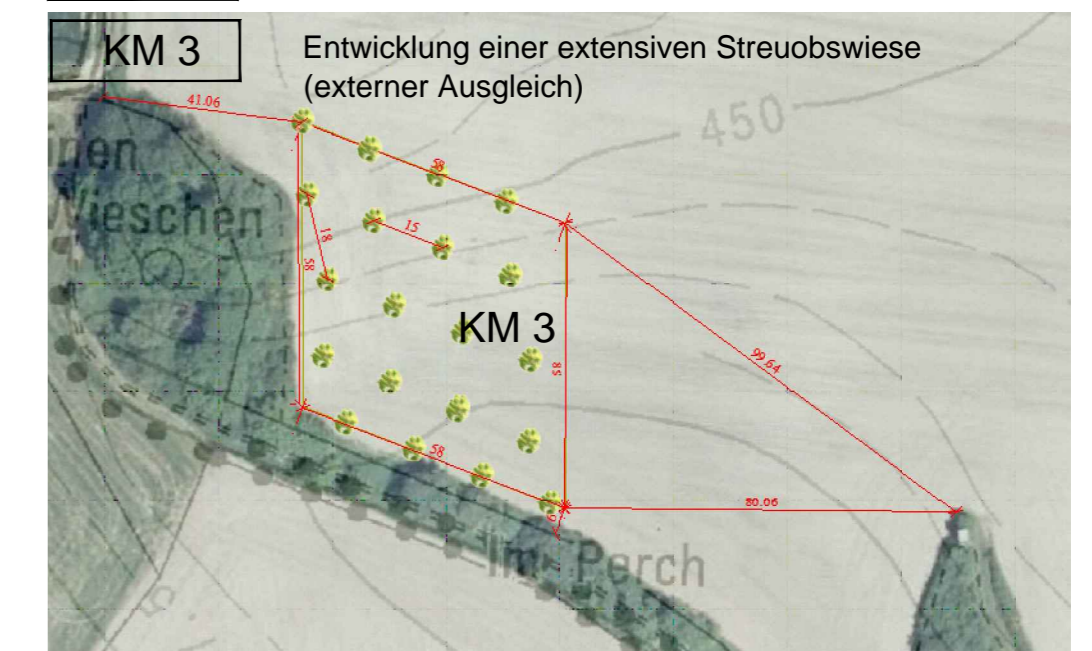
VS 2: Sachgemäßer Umgang mit wassergefährdenden Stoffen
 Während der Baumaßnahme ist darauf zu achten, dass wassergefährdende Stoffe (Öle, Diesel, Fette, etc.) nicht in den Boden gelangen.


VS 3: Räumung von Überschussmassen und Lagerung auf einer zugelassenen Deponie
 Anfallende Massen, die nicht zur Herstellung der baulichen Anlage verwendet werden, sind aus dem Plangebiet zu entfernen, um unnötige Verdichtungen zu vermeiden.

Kompensationsmaßnahmen


 **KM 1** Anpflanzen eines zusammenhängenden Feldgehölzes

 **KM 2** Einsatz des RRB mit einer standorttypischen Einsatz



 Erhalt der vorhandenen Gehölze

 Bemaßung (m)

 Grenze der zu bilanzierenden Einzelbereiche

 Grenze des räumlichen Geltungsbereiches des B-Plans

Projekt	Fachbeitrag Naturschutz zum Bebauungsplan „Im Seel“ in Mayen - Kürrenberg
Projektträger	Stadt Mayen
Planinhalt	Maßnahmen
Maßstab	1: 750
Stand	Juli 2018

Planungsbüro Valerius

Städtebau · Landschafts- und Regionalplanung

Dipl.-Ing. Michael Valerius
 Freier Landschaftsarchitekt
 Dorselermühle 1
 53533 Dorsel
 fon: 02693 / 930945
 fax: 02693 / 930946
 mv@planungsbuero-valerius.de