

Anlage 5 zu Vorlage 6008/2020

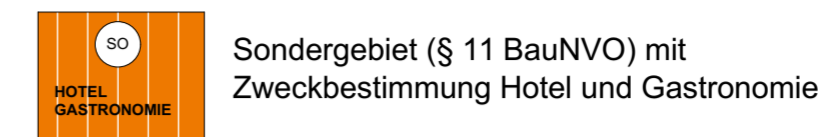


Nutzungsschablone	
Art des Baugebietes	
Grundflächenzahl	Geschossflächenzahl
zwingend Vollgeschosse	Bauweise

Nutzungsschablone	
SO HOTEL GASTRONOMIE	
0,60	1,80
II-III	a max. 80,0 m

Zeichenerklärung

Art der baulichen Nutzung (§ 9 Abs.1 Nr. 1 BauGB; § 1 BauNVO)



Maß der baulichen Nutzung (§ 9 Abs. 1 Nr.1 BauGB; § 16 BauNVO)

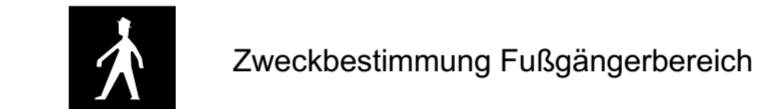
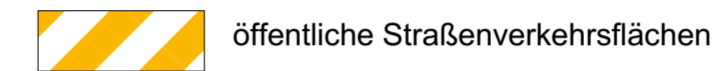
GRZ Grundflächenzahl
GFZ Geschossflächenzahl

Bauweise, Baulinien, Baugrenzen (§ 9 Abs.1 Nr. 2 BauGB; §§ 22 und 23 BauNVO)

a abweichende Bauweise, Fassadenbreiten > 50 m

--- Baugrenze

Verkehrsflächen (§ 9 Abs. 1 Nr. 11 und Abs. 6 BauGB)



Grünflächen (§ 9 Abs. 1 Nr. 15 und Abs. 6 BauGB)



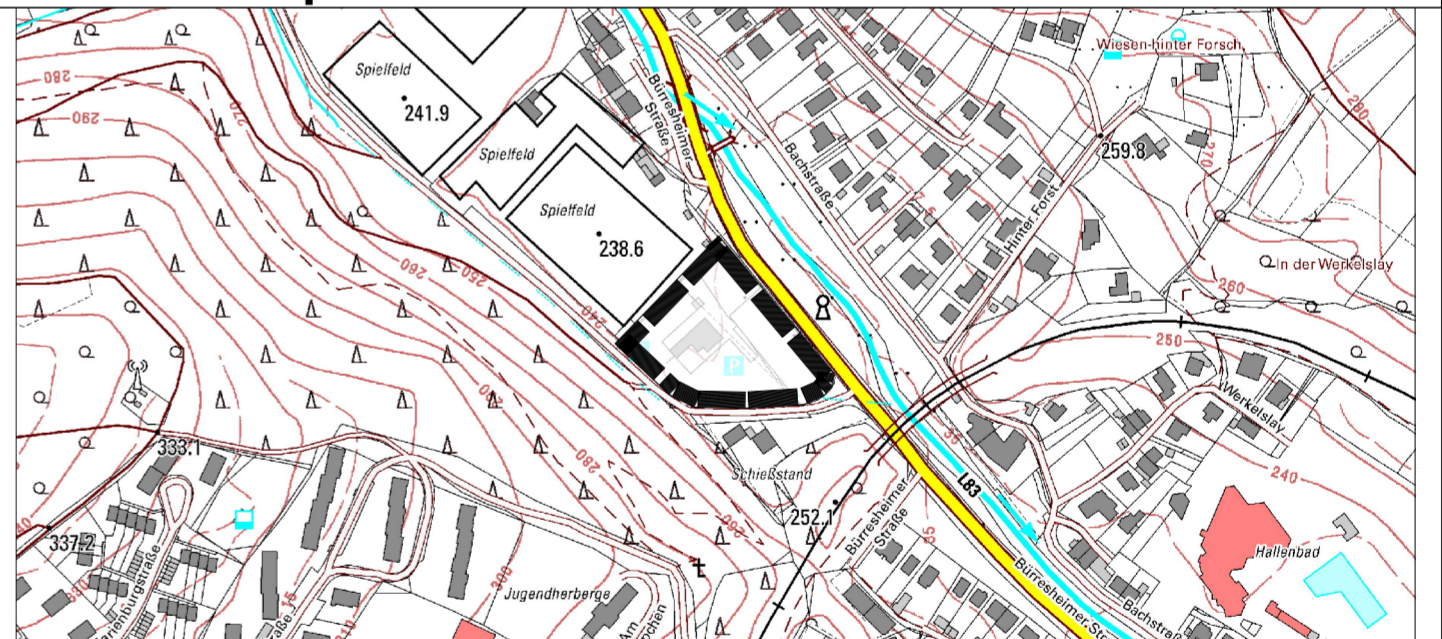
Maßnahmen und Flächen zum Schutz, zur Pflege und zur Entwicklung von Natur und Landschaft (§ 9 Abs. 1 Nr. 20, 25 und Abs. 6 BauGB)



Sonstige Planzeichen



Übersichtsplan



Verfahrensvermerke

1. Aufstellung

Der Stadtrat der Stadt Mayen hat in seiner Sitzung am xx.xx.xxxx gem. § 2 Abs.1 BauGB i. V. m. § 13a BauGB die Aufstellung des Bebauungsplanes beschlossen. Der Aufstellungsbeschluss ist am xx.xx.xxxx bekannt gemacht worden.

Stadtverwaltung Mayen, den xx.xx.xxxx

Dienstsiegel/Oberbürgermeister

2. Frühzeitige Beteiligung

Der Bebauungsplan wurde am xx.xx.xxxx vom Stadtrat gebilligt. Die Aufstellung erfolgte in Anwendung des § 13a BauGB. Die Öffentlichkeit ist durch die Bekanntmachung vom xx.xx.xxxx über die frühzeitige Beteiligung gem. § 13a Abs. 3 Nr. 2 BauGB informiert worden. Die frühzeitige Beteiligung wurde vom xx.xx.xxxx bis xx.xx.xxxx durchgeführt.

3. Offenlage

Der Stadtrat der Stadt Mayen hat in seiner Sitzung am xx.xx.xxxx gem. § 2 Abs.1 BauGB i.V. m. § 13a BauGB die öffentliche Auslegung des Bebauungsplanes nebst Begründung beschlossen. Der Auslegungsbeschluss sowie Ort und Zeit der Auslegung wurde am xx.xx.xxxx bekannt gemacht und erfolgte in der Zeit vom xx.xx.xxxx bis xx.xx.xxxx. Die Beteiligung der Behörden und sonstiger Träger öffentlicher Belange gem. § 4 Abs. 2 i. V. m. § 13a BauGB wurde im Schreiben vom xx.xx.xxxx durchgeführt.

Stadtverwaltung Mayen, den xx.xx.xxxx

Dienstsiegel/Oberbürgermeister

4. Abwägung

Der Stadtrat der Stadt Mayen hat in seiner Sitzung am xx.xx.xxxx die fristgerecht eingegangenen Stellungnahmen geprüft. Das Prüfergebnis wurde den Betroffenen am xx.xx.xxxx mitgeteilt.

Stadtverwaltung Mayen, den xx.xx.xxxx

Dienstsiegel/Oberbürgermeister

5. Satzungsbeschluss

Der Stadtrat der Stadt Mayen hat in seiner Sitzung am xx.xx.xxxx gem. § 10 Abs 1 BauGB i. V. m. § 88 LBauO und § 24 GemO den Bebauungsplan die gestalterischen Festsetzungen als Satzung sowie die Begründung beschlossen.

Stadtverwaltung Mayen, den xx.xx.xxxx

Dienstsiegel/Oberbürgermeister

6. Ausfertigung

Der Bebauungsplan bestehend aus einer durch Schrift und Zeichnung erläuterten Zeichnung im Maßstab 1:500 mit textlichen Festsetzungen stimmt mit all seinen Bestandteilen mit dem Willen des Stadtrates überein. Das für den Bebauungsplan vorgeschriebene gesetzliche Verfahren wurde eingehalten. Gem. § 27 GemO i.V. m. § 10 GemO-DVO wird der Bebauungsplan hiermit zum Zwecke der Bekanntmachung nach § 10 Abs. 3 BauGB i. V. m. § 1 Hauptsatzung ausgefertigt.

Stadtverwaltung Mayen, den xx.xx.xxxx

Dienstsiegel/Oberbürgermeister

7. Inkrafttreten

Der Beschluss des Bebauungsplanes sowie Ort und Zeit der Einsichtnahme des Bebauungsplanes nebst Begründung wurde gem. § 10 Abs. 3 BauGB am xx.xx.xxxx ortsüblich bekannt gemacht. Er tritt mit dem Tage seiner Bekanntmachung in Kraft.

Stadtverwaltung Mayen, den xx.xx.xxxx

Dienstsiegel/Oberbürgermeister

Planunterlage

Die Darstellung der Flurstücke mit Ihren Grenzen und Bezeichnungen in der Planunterlage stimmt mit dem Liegenschaftskataster überein. Die Unterlagen wurden ordnungsgemäß verwendet.

J. Heilmayer
Im Auftrag

den 07.05.2020

Bebauungsplan »Oberes Nettetal« (1. Änderung), Mayen

Stadtverwaltung Mayen

Rosengasse 2
56727 Mayen

Planung:
Stadt Mayen
FB 3 - 3.1

Maßstab
1:500

Plandatum
14.05.2020

