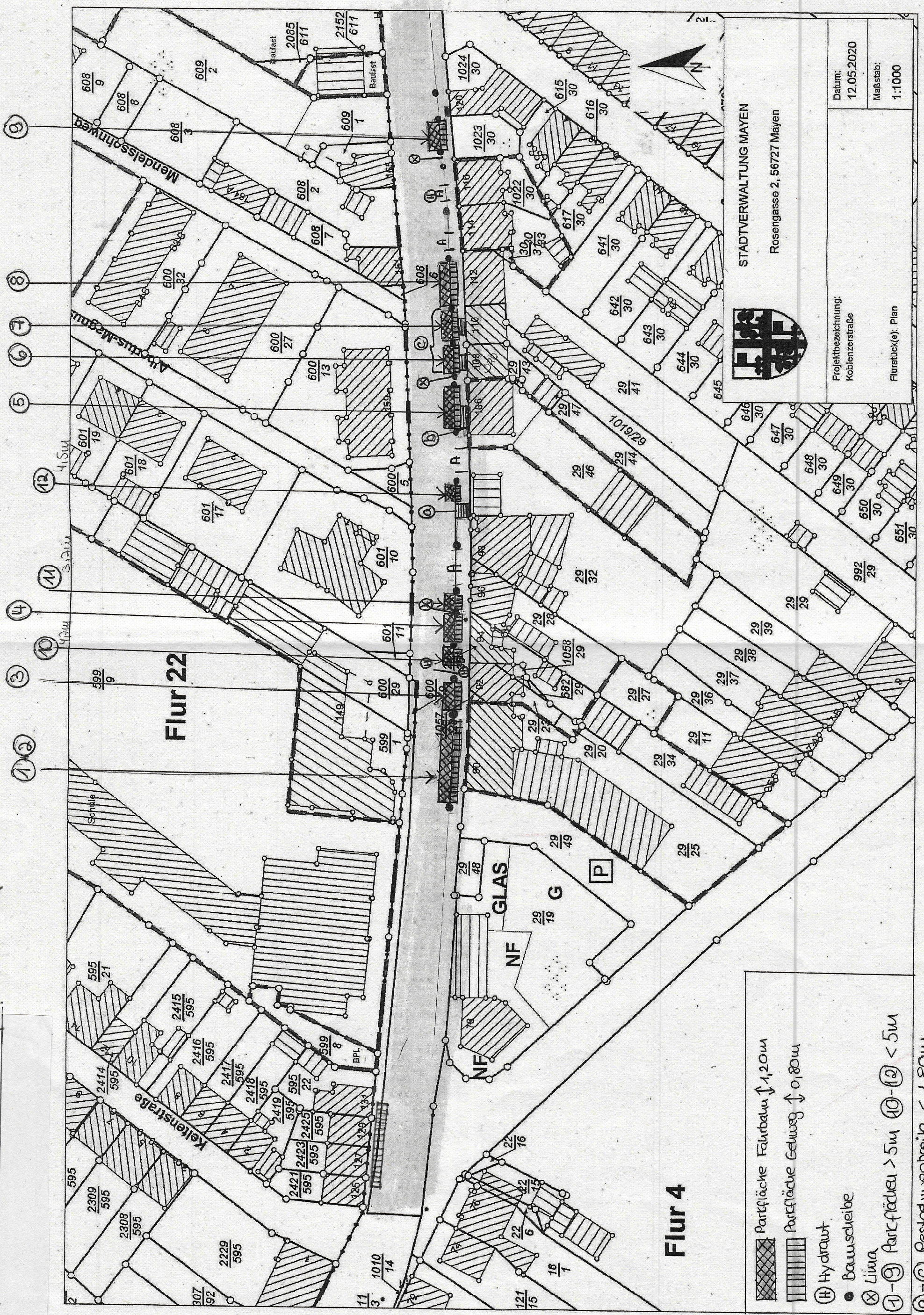



Ortsplan Vödenzer Straße, Höhe Esper











STADTVERWALTUNG MAYEN  
Rosengasse 2, 56727 Mayen



Datum: 12.05.2020  
Maßstab: 1:1000

Projektbezeichnung: Koblenzerstraße  
Flurstück(e): Plan

-  Partfläche Fahrzeug  $\updownarrow$  1,20m
-  Partfläche Gehweg  $\updownarrow$  0,80m
-  Hydrant
-  Baumscheibe
-  Liwa
-  Partflächen  $> 5m$    $< 5m$
-  Restgewegbreite  $< 1,80m$

Flur 4

Flur 22