






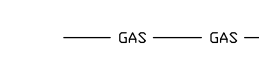
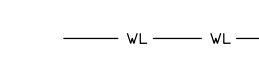

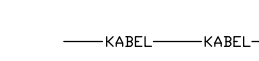

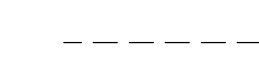




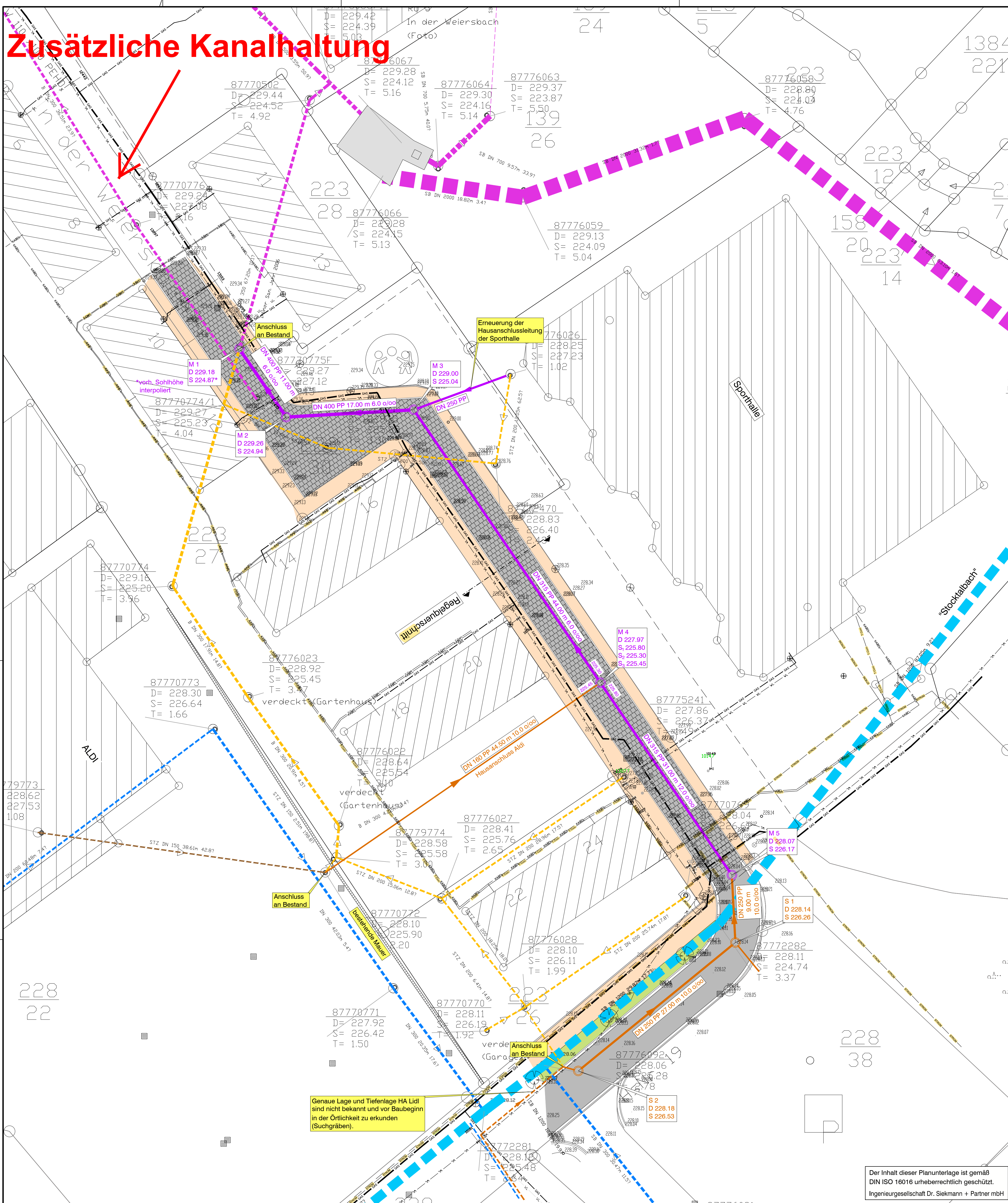


Zusätzliche Kanalhaltung

Anlage 1 - Lageplan Kanalherstellung Weiersbach

Legende:

-  geplanter Mischwasserkanal
-  geplanter Schmutzwasserkanal
-  bestehender Mischwasserkanal
-  bestehender Schmutzwasserkanal
-  bestehender Regenwasserkanal
-  bestehende Bachverrohrung ("Stocktalbach")
-  bestehender Kanal entfällt
-  bestehende Gasleitung
-  bestehende Wasserleitung
-  bestehende Stromleitung
-  bestehende Kabellleitung
-  bestehende Telefonleitung
-  bestehendes Beleuchtungskabel
-  bestehender Asphalt
-  bestehendes Kopfsteinpflaster
-  bestehende Grünfläche
-  bestehender Gehweg



Genauere Lage und Tiefenlage HA Lidl sind nicht bekannt und vor Baubeginn in der Örtlichkeit zu erkunden (Suchgräben).

Der Inhalt dieser Planunterlagen ist gemäß DIN ISO 16016 urheberrechtlich geschützt. Ingenieurgesellschaft Dr. Siekmann + Partner mbH

INDEX	ART DER ÄNDERUNG	DATUM	NAME
Projekt: Kanalerneuerung "In der Weiersbach" Stadt Mayen			
		56743 Thür • Segbachstraße 9 • Tel.: 02652/93937-0 55469 Simmern • Koblenzer Str. 5-7 • Tel.: 06761/9186-0 56457 Westerburg • An der Hofwiese 13 • Tel.: 02663/9422-0	
Stadtverwaltung AWB Kehriger Str. 8 - 10 56727 Mayen		ENTWURFSPLANUNG	Maßstab: 1 : 250
Planbezeichnung: LAGEPLAN - Kanal -		Bearb.: F.Weber Gez.: S.Zwicker Der Bauherr:	Datum: 20.04.2020 Pr. Nr.: 19 251 Anl. Nr.: 3 Aufgestellt, den 11.09.2020