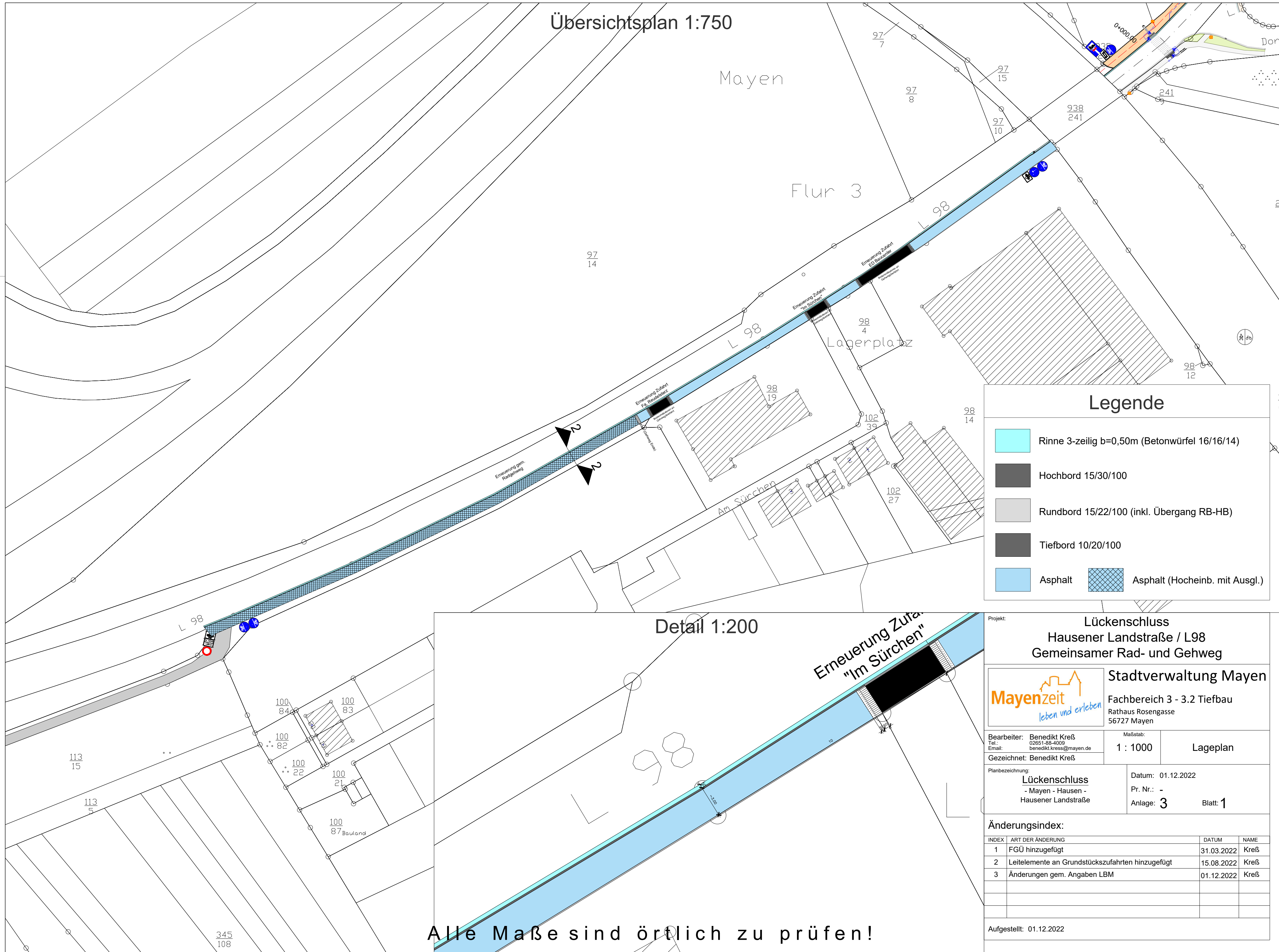






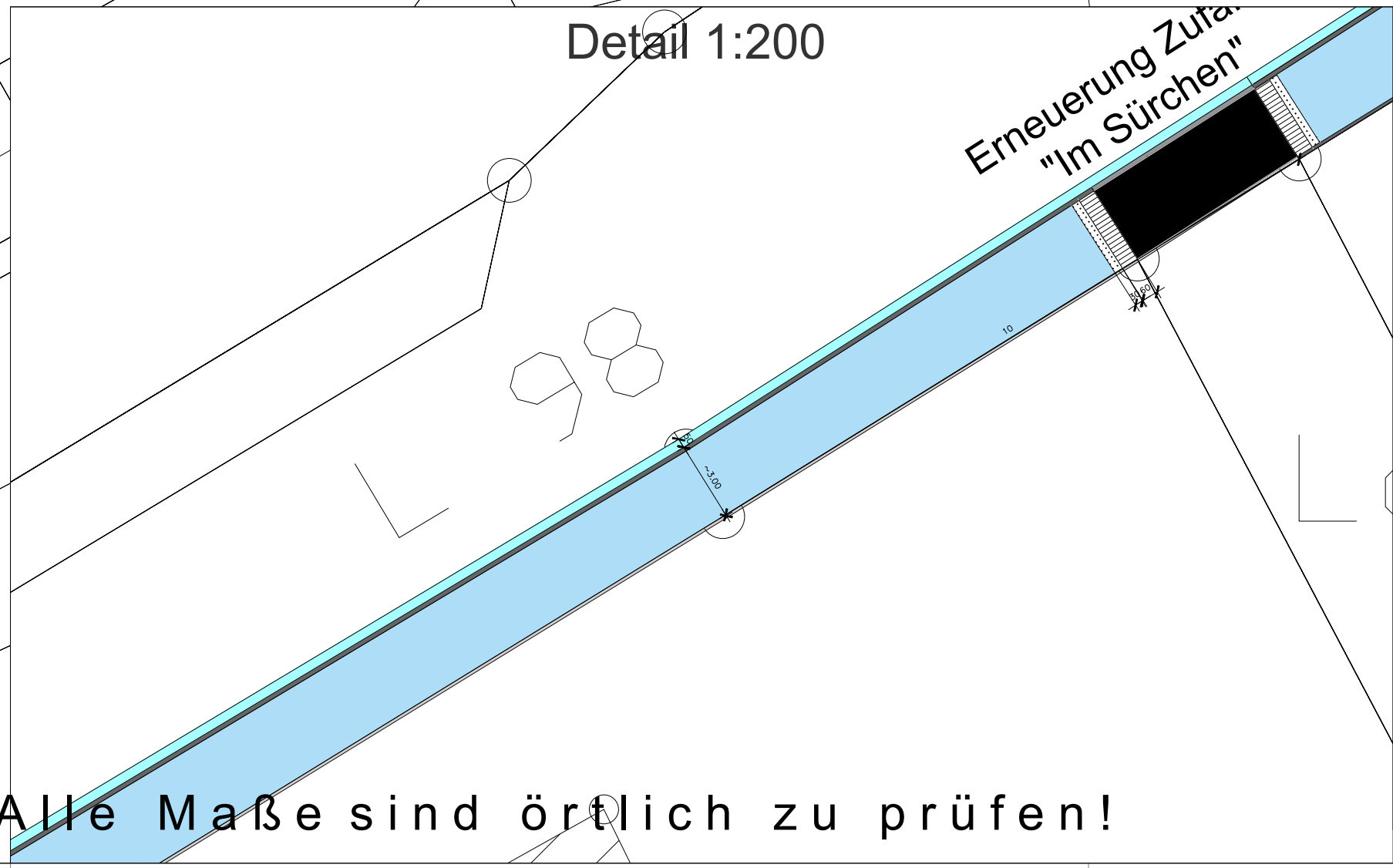
Übersichtsplan 1:750



Legende

-  Rinne 3-zeilig b=0,50m (Betonwürfel 16/16/14)
-  Hochbord 15/30/100
-  Rundbord 15/22/100 (inkl. Übergang RB-HB)
-  Tiefbord 10/20/100
-  Asphalt
-  Asphalt (Hocheinb. mit Ausgl.)

Detail 1:200



Alle Maße sind örtlich zu prüfen!

Projekt: **Lückenschluss Hausener Landstraße / L98**
Gemeinsamer Rad- und Gehweg

Stadtverwaltung Mayen
 Fachbereich 3 - 3.2 Tiefbau
 Rathaus Rosengasse
 56727 Mayen

Mayenzeit
 leben und erleben

Bearbeiter: Benedikt Kreß
 Tel.: 02651-88-4009
 Email: benedikt.kress@mayen.de

Gezeichnet: Benedikt Kreß

Maßstab: **1 : 1000**

Lageplan

Planbezeichnung: **Lückenschluss**
 - Mayen - Hausen -
 Hausener Landstraße

Datum: 01.12.2022
 Pr. Nr.: -
 Anlage: **3** Blatt: **1**

Änderungsindex:

INDEX	ART DER ÄNDERUNG	DATUM	NAME
1	FGÜ hinzugefügt	31.03.2022	Kreß
2	Leitelemente an Grundstückszufahrten hinzugefügt	15.08.2022	Kreß
3	Änderungen gem. Angaben LBM	01.12.2022	Kreß

Aufgestellt: 01.12.2022