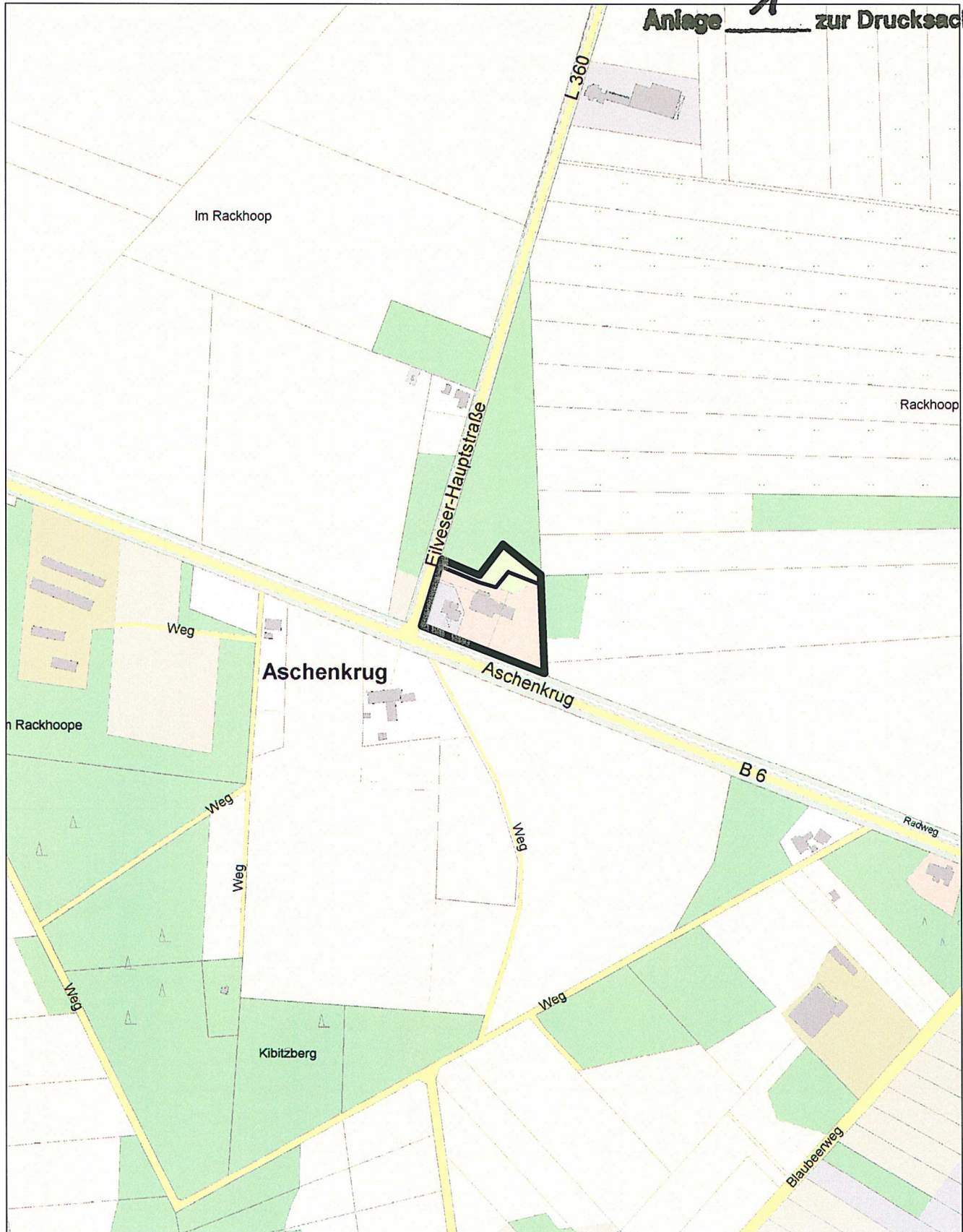


FLÄCHENNUTZUNGSPLAN STADT NEUSTADT A. RBGE.

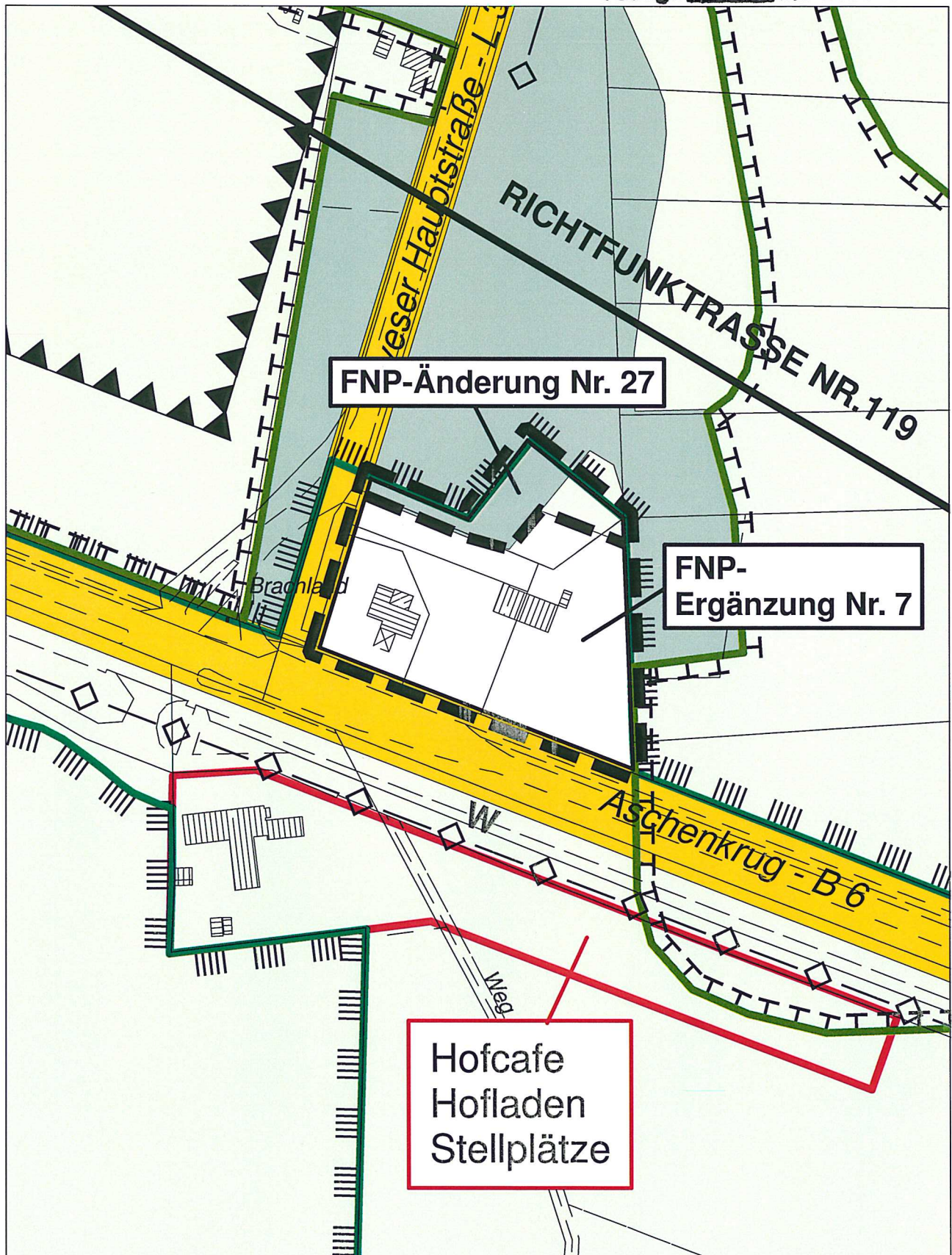
ERGÄNZUNG NR. 7 und ÄNDERUNG NR. 27 / STADTTTEIL EILVESE
"Autohof Aschenkrug"

Anlage A zur Drucksache



DARSTELLUNGEN DES GÜLTIGEN FLÄCHENNUTZUNGSPLANES 2000 DER STADT NEUSTADT A. RBGE.

Anlage **2** zur Drucksache

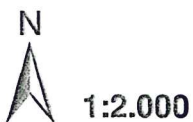
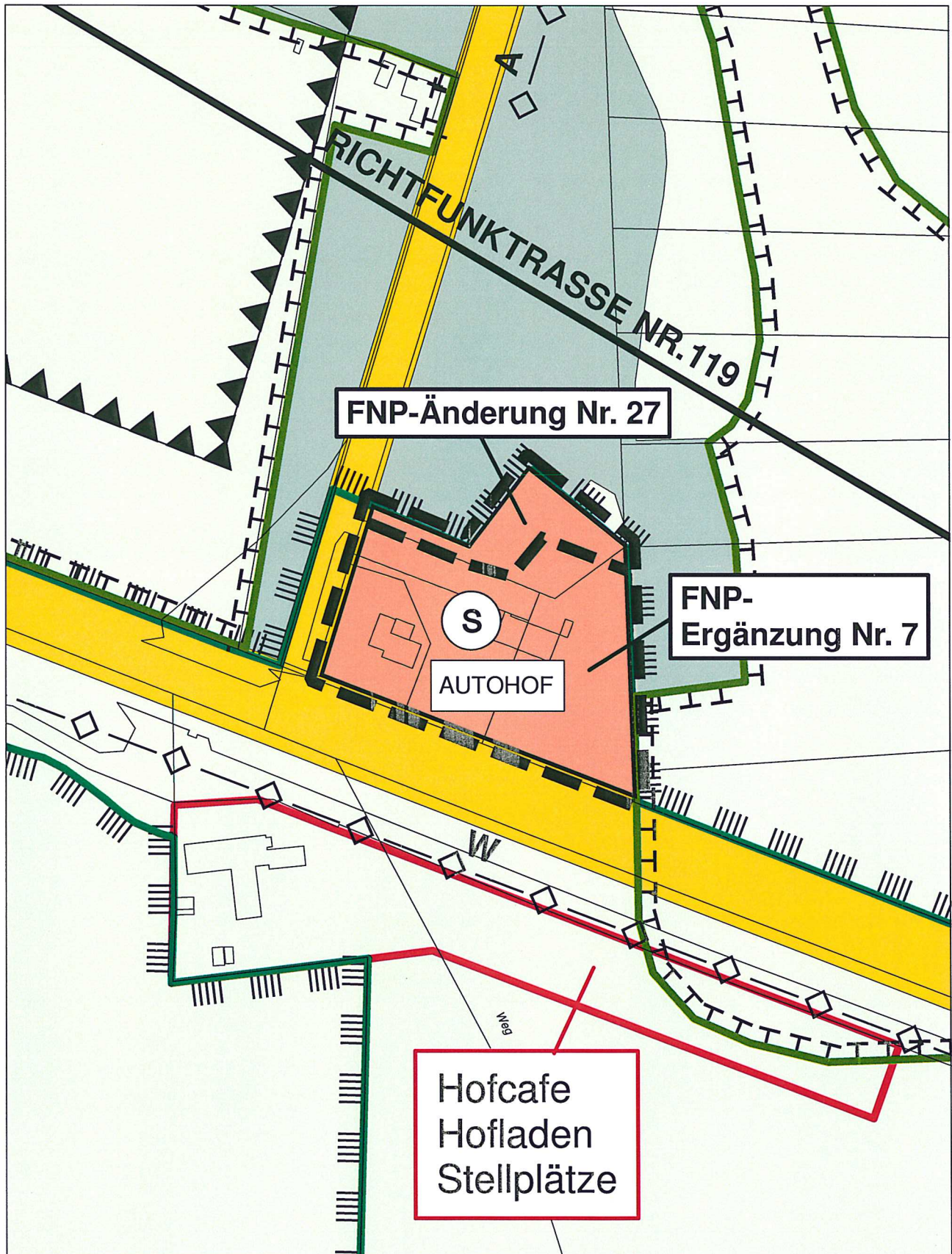


1:2.000



PLANERGÄNZUNG bzw. -ÄNDERUNG

Maßgeblich ist die Verordnung über die bauliche Nutzung der Grundstücke (Baunutzungsverordnung - BauNVO) in der Fassung vom 23.01.1990 (BGBl.1 S.132) zuletzt geändert durch Art.3 Investitionserleichterungsgesetz und Wohnbaurandgesetz vom 22.04.1993 (BGBl.1 S.466)



PLANZEICHENERKLÄRUNG

Anlage 3 zur Drucksache

Art der baulichen Nutzung




Von der Genehmigung ausgenommene Flächen




Sonderbaufläche

Zweckbestimmung: "Autohof"

Flächen für die Landwirtschaft und Wald




Flächen für die Landwirtschaft



Flächen für Wald

Flächen, die dem Natur- und Landschaftsschutz unterliegen



Landschaftsschutzgebiet

Sonstige Darstellungen



Grenze der Flächennutzungsplanergänzung
bzw. der Flächennutzungsplanänderung

NACHRICHTLICHER HINWEIS

Das Plangebiet befindet sich vollständig innerhalb des
Wasserschutzgebietes Schneeren.