




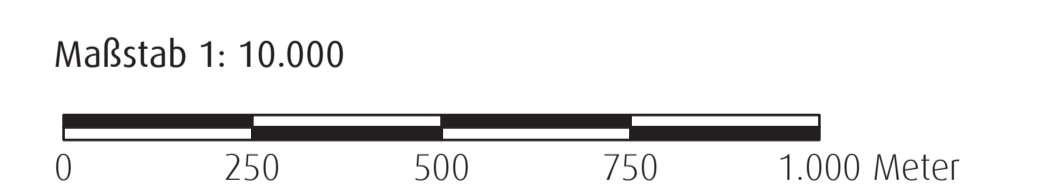


Legende

-  Naturschutzgebiet HA 154N (gemäß §1 Abs. 3)
-  Fläche zur Umsetzung der FFH-Richtlinie
-  Weg (gemäß §4 Abs. 3)
-  Beobachtungspunkte
-  Gemeindegrenze

Anlage 1b zur Verordnung zur Neuausweisung
des Naturschutzgebietes "Totes Moor" (NSG-HA 154N)
in den Städten Neustadt a. Rbge. und Wunstorf
in der Region Hannover



Kartengrundlage:
Auszug aus den Geobasisdaten der Niedersächsischen Vermessungs-
und Katasterverwaltung, © 2014 Landesamt für Geoinformation und
Landentwicklung Niedersachsen 

Datenquelle:
Planungsgruppe Landespflege, 2014

Herausgeber:
Region Hannover
Der Regionspräsident
Fachbereich Umwelt - Untere Naturschutzbehörde
Höltzstr. 17
30171 Hannover

Stand: 20.02.2015

© Region Hannover

