

I. PLANUNGSRECHTLICHE DARSTELLUNGEN

1. ART DER BAULICHEN NUTZUNG

§ 5 Abs. 2 Nr. 1 BauGB i.V.m. § 1 Abs. 1 Nr. 4 BauNVO



Sonderbaufläche Zweckbestimmung "Konzentrationsfläche Windenergienutzung" mit Nummerierung

2. SONSTIGE PLANUNGSRECHTLICHE DARSTELLUNGEN



Grenzen des räumlichen Geltungsbereichs des sachlichen Teilflächennutzungsplans, zugleich Grenze des Stadtgebietes Neustadt a. Rbge. sowie dessen Gemarkungen

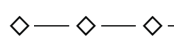
II. NACHRICHTLICHE ÜBERNAHMEN

1. HAUPTVERSORGUNGSLEITUNGEN

§ 5 Abs. 2 Nr. 4 und Abs. 4 BauGB



110/220-kV-Leitung (oberirdische Leitung)



Gasleitung (unterirdische Leitung)



Richtfunktrassen



Hubschraubertieffluggkorridore

2. FLÄCHEN FÜR DEN ÜBERÖRTLICHEN VERKEHR UND DIE ÖRTLICHEN HAUPTVERKEHRSZÜGE

§ 5 Abs. 2 Nr. 3 u. Abs. 4 BauGB




Straßenverkehrsflächen



Gleisanlagen und Schienenwege

3. WEITERE NACHRICHTLICHE ÜBERNAHMEN

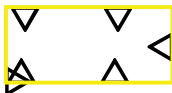
§ 5 Abs. 4 BauGB



Naturpark ("Steinhuder Meer") gemäß § 20 NAGBNatSchG



Fließgewässer 1. und 2. Ordnung



Rohstoffsicherungsgebiet 2. Ordnung

III. SONSTIGE PLANZEICHEN



bebaute oder genehmigte noch nicht bebaute
Windenergieanlagenstandorte



Siedlungsflächen mit Ortsbezeichnung



Wald (teilweise Sonderbauflächen überlagernd)



Moor



Wasserflächen



Abgrenzung der Beikarten