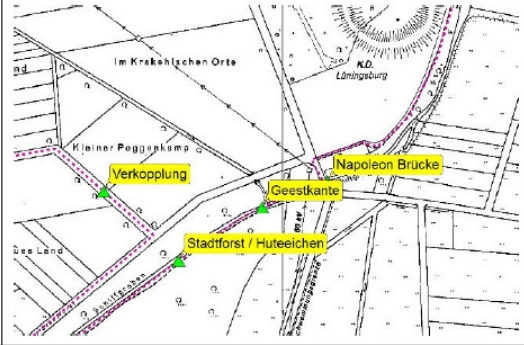

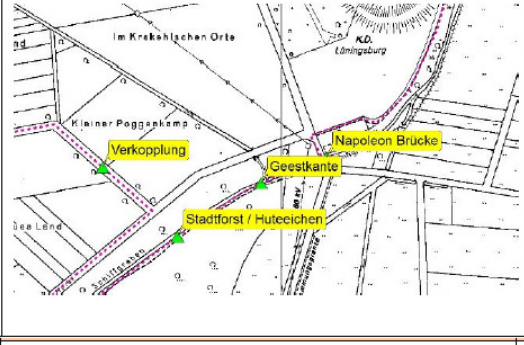

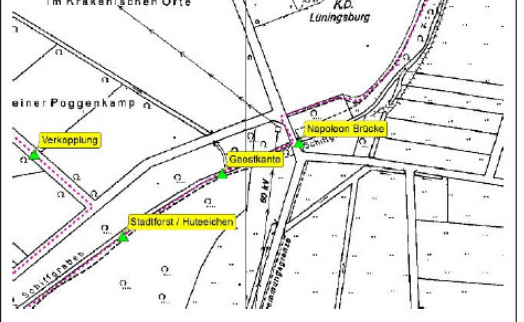

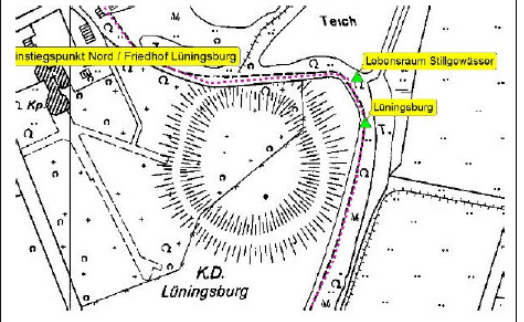

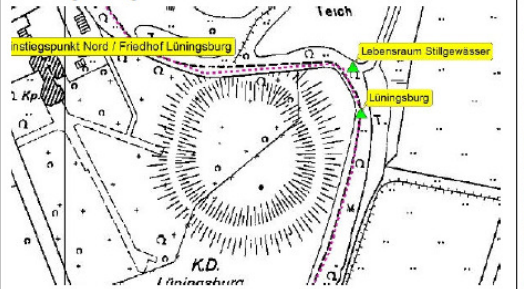



Infotafel-Standort-Fotos und -Karten:

In Rot = Fragen von C. Wiegand

<p>7a Verbindungsweg (westl. Standort)</p> 		<p>Flurstück 9/1 Flur 17 Gemarkung: Neustadt a. Rbge.</p>
<p>7b Verbindungsweg (östl. Standort)</p> 		<p>Flurstück 5 Flur 17 Gemarkung: Neustadt a. Rbge.</p>
<p>18 Einstieg Nord (Lüningsburg)</p> 		<p>Flurstück 84/12 Flur 15 Gemarkung: Neustadt a. Rbge.</p>
<p>20 Klimaschutzbäume</p> 	 <p>Blick nach Nordosten</p>	<p>Flurstück 14/4 Flur 17 Gemarkung: Neustadt a. Rbge.</p>
<p>21 Schiffgraben</p> 	 <p>Blick nach Norden</p>	<p>Flurstück 7 Flur 17 Gemarkung: Neustadt a. Rbge.</p>

<p>22</p>	<p>Stadtforst / Huteeichen</p> 	 <p>Blick nach Südwesten</p>	<p>Flurstück 7 Flur 17 Gemarkung: Neustadt a. Rbge.</p>
<p>23</p>	<p>Geestkante</p> 	 <p>Blick nach Nordosten</p>	<p>Flurstück 7 Flur 17 Gemarkung: Neustadt a. Rbge.</p>
<p>24</p>	<p>Napoleonbrücke</p> 	 <p>Blick nach Norden: Mann = Stelenstandort</p>	<p>Flurstück 13/8 Flur 17 Gemarkung: Neustadt a. Rbge.</p>
<p>25</p>	<p>Lebensraum Stillgewässer</p> 		<p>Flurstück 79/4 Flur 15 Gemarkung: Neustadt a. Rbge.</p>
<p>26</p>	<p>Lüningsburg</p> 		<p>Flurstück 79/4 Flur 15 Gemarkung: Neustadt a. Rbge.</p>

28 Lebensraum Fließgewässer



Flurstück 83/1
Flur 15
Gemarkung:
Neustadt a.
Rbge.

Blick nach Norden: Von der Infotafel aus kann man durchs Laub die Leine sehen, jedoch nicht hingehen.