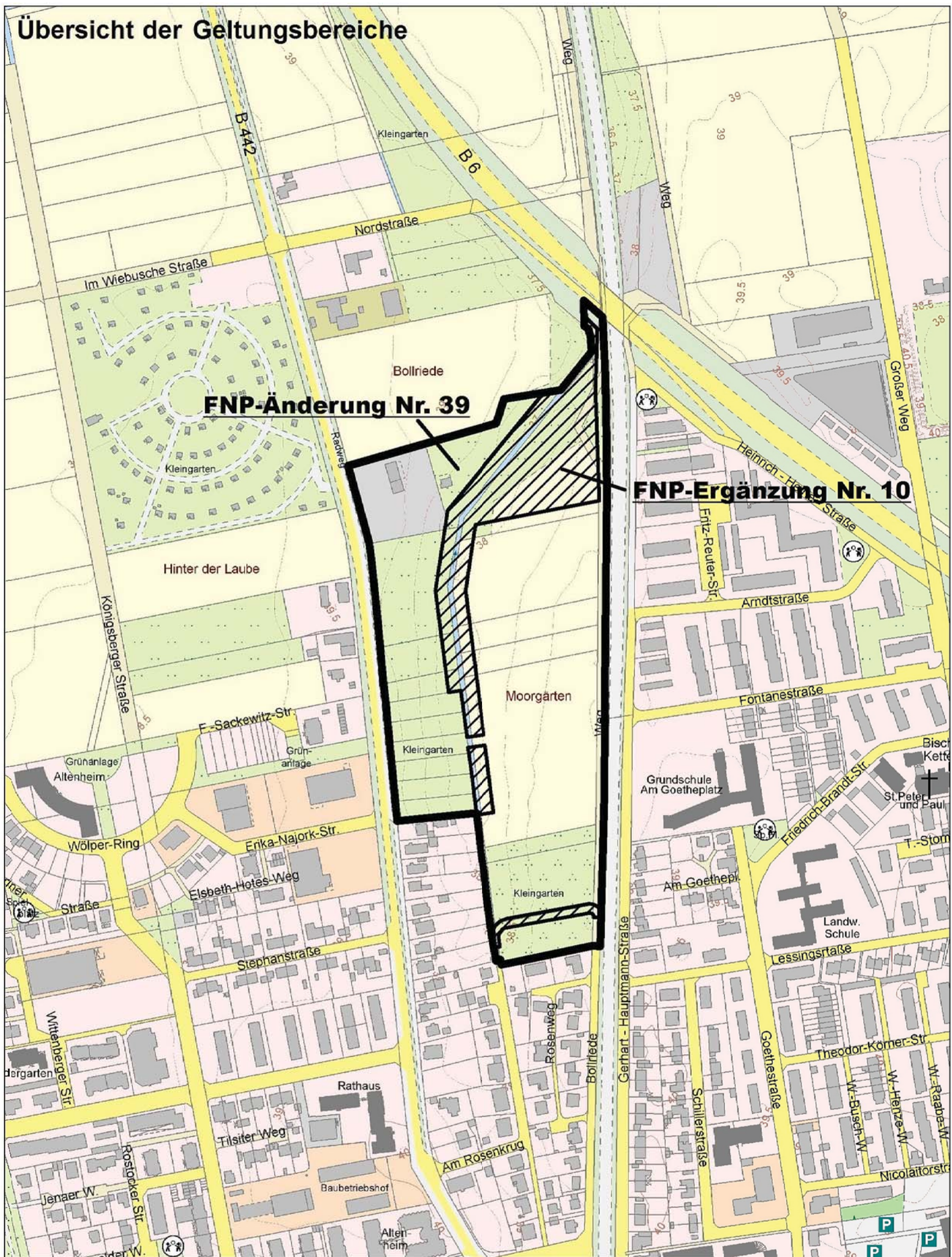


# Übersicht der Geltungsbereiche



**FNP-Änderung Nr. 39**

**FNP-Ergänzung Nr. 10**

Bollriede

Hinter der Laube

Moorgarten

Altenheim

Grundschule Am Goetheplatz

Rathaus

Landw. Schule

Jenaer W.

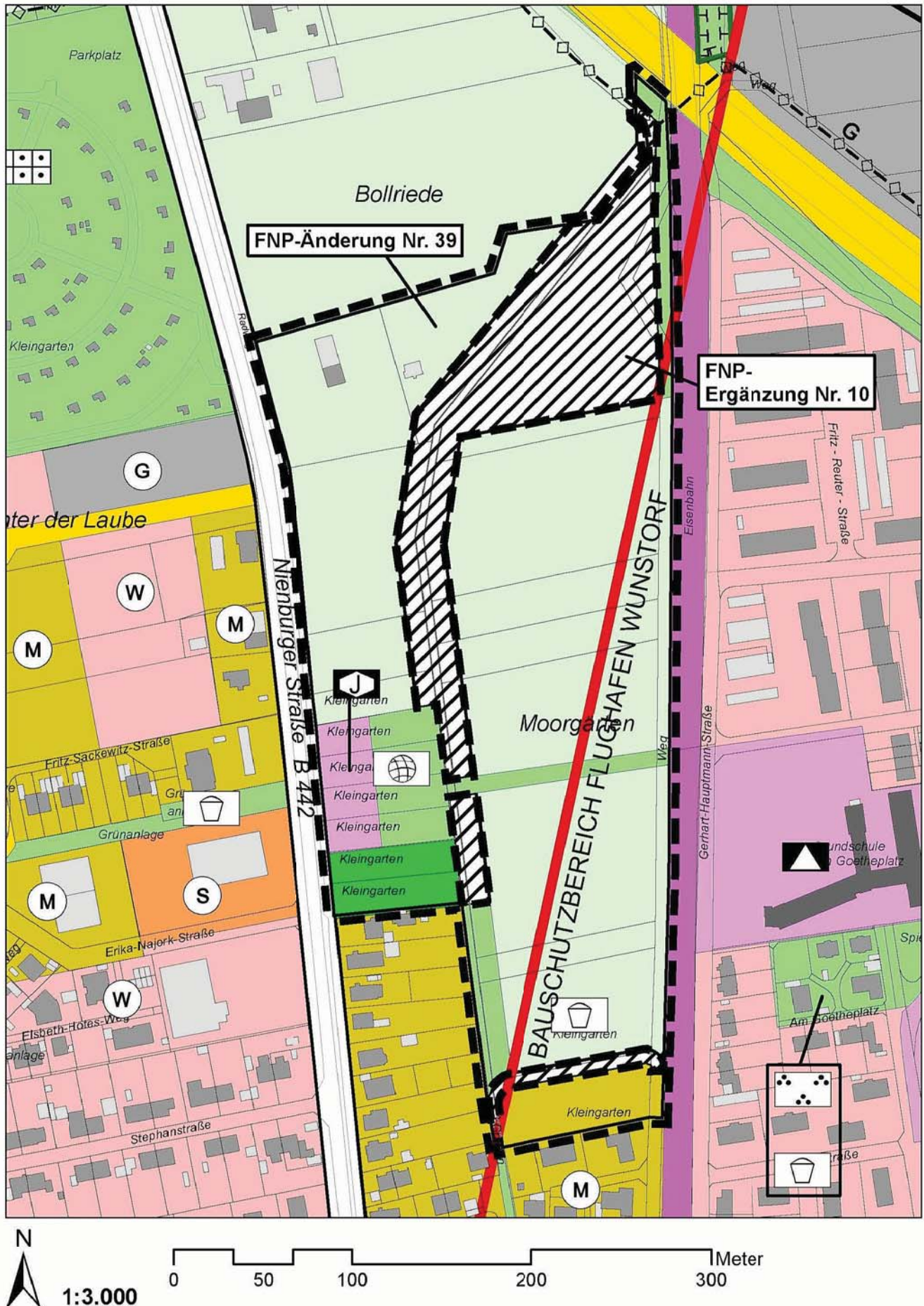
Altenheim

P

P



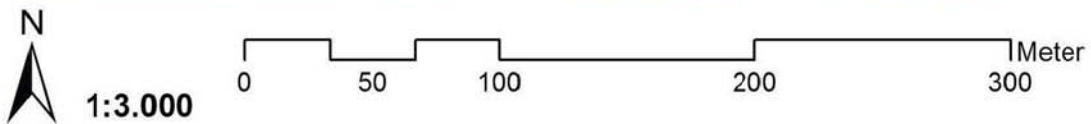
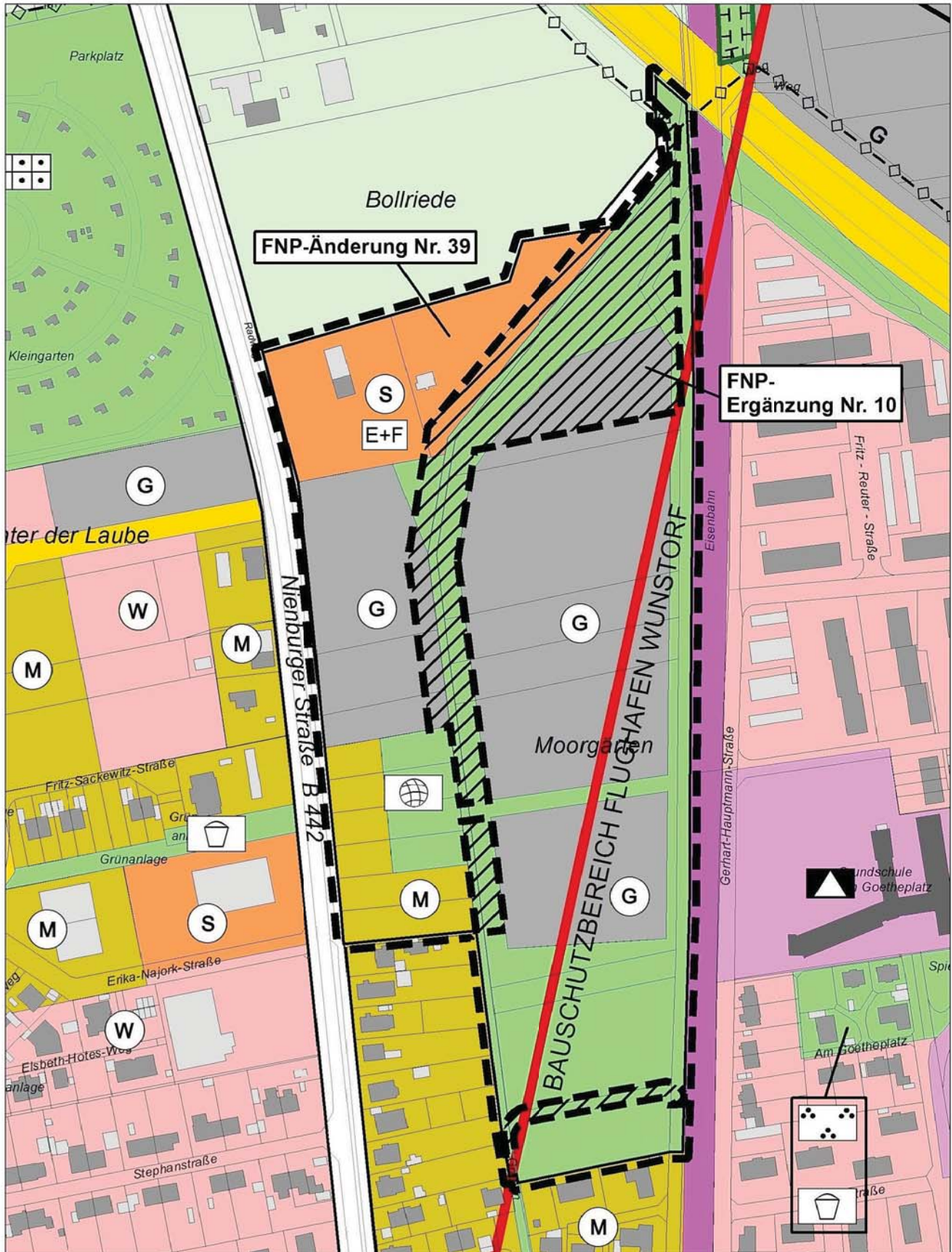
# Darstellungen des gültigen Flächen- nutzungsplanes 2000 der Stadt Neustadt a. Rbge. inkl. Fortschreibung





# Planänderung

Maßgeblich ist die Verordnung über die bauliche Nutzung der Grundstücke (BauNutzungsverordnung - BauNVO) in der Fassung der Bekanntmachung vom 23.01.1990 (BGBl. I, S. 132), zuletzt geändert durch Artikel 2 des Gesetzes vom 11.06.2013 (BGBl. I, S. 1548, 1551 f)



# Planzeichenerklärung

## Art der baulichen Nutzung


 Gemischte Bauflächen

 Gewerbliche Bauflächen

 Sonderbauflächen

 Zweckbestimmung: Erlebnis- und Freizeithof

**Einrichtungen und Anlagen zur Versorgung mit Gütern und Dienstleistungen des öffentlichen und privaten Bereichs, Flächen für den Gemeinbedarf, Flächen für Sport- und Spielanlagen**

 Flächen für den Gemeinbedarf

 Zweckbestimmung: Jugendeinrichtung

## Grünflächen


 Öffentliche Grünflächen

 Private Grünflächen


 Spielplatz

 Bolzplatz

## Flächen für die Landwirtschaft und Wald

 Flächen für die Landwirtschaft

## Sonstige Darstellungen

 Grenze der Flächennutzungsplanänderung

 Grenze der Flächennutzungsplanergänzung

 Von der Genehmigung des Flächennutzungsplans ausgenommene Flächen