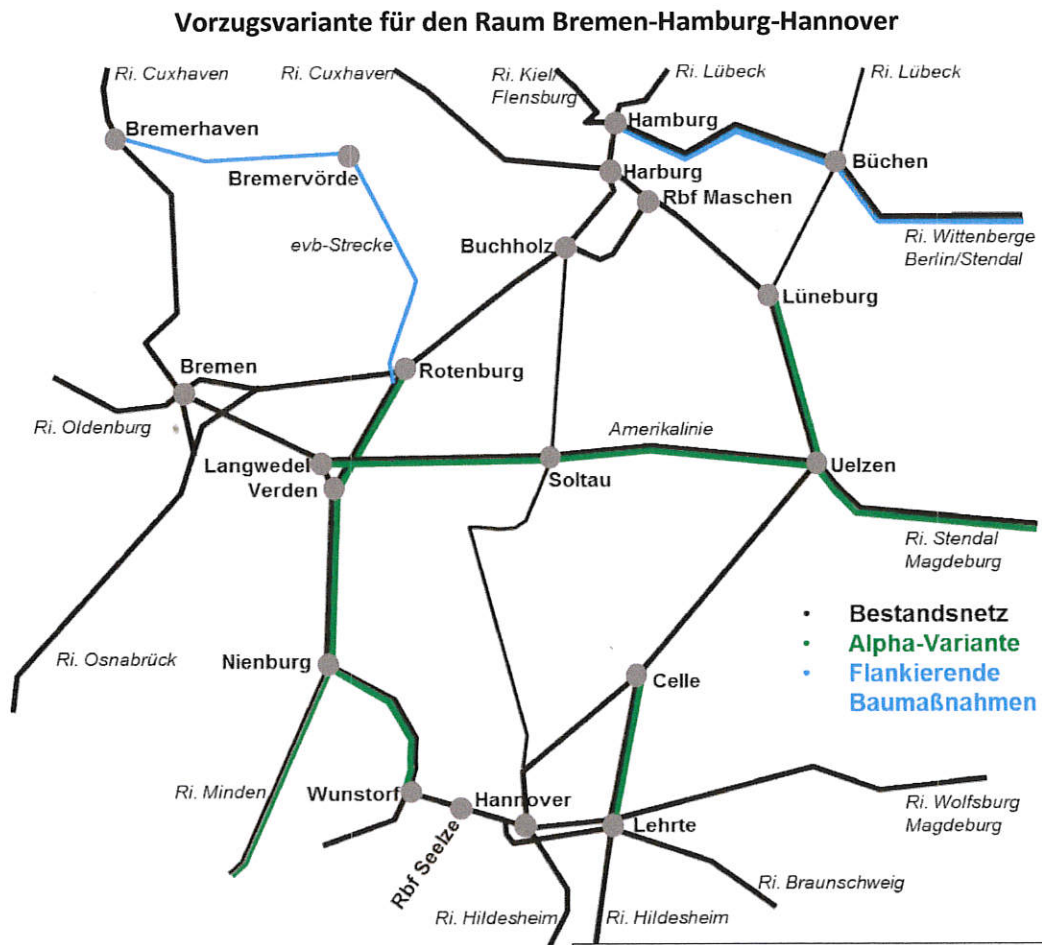




DIALOGFORUM  
**SCHIENE NORD**

Dialogforum Schiene Nord (DSN)

## Kapazitätserweiterung der Schieneninfrastruktur im Raum Bremen-Hamburg-Hannover: Abschlussdokument zum Dialogverfahren



Celle, 05. November 2015

Anmerkung zu flankierende Baumaßnahmen: Alternative Laufwege möglich.

**- Kopie -**  
Original im Niedersächsischen Ministerium  
für Wirtschaft, Arbeit und Verkehr

## **Gliederung**

<b><u>1</u></b>	<b><u>Präambel</u></b>	<b><u>2</u></b>
<b><u>2</u></b>	<b><u>Bedingungen für einen Konsens in der Region</u></b>	<b><u>2</u></b>
<b><u>3</u></b>	<b><u>Kriterien zur Variantenbewertung</u></b>	<b><u>3</u></b>
<b><u>4</u></b>	<b><u>Vorzugsvariante</u></b>	<b><u>3</u></b>
<b><u>5</u></b>	<b><u>Monitoring des Umsetzungsprozesses</u></b>	<b><u>4</u></b>
<b><u>6</u></b>	<b><u>Unterschriften</u></b>	<b><u>5</u></b>
<b><u>7</u></b>	<b><u>Anhang</u></b>	<b><u>12</u></b>

## 1 Präambel

Nach den aktuellen Verkehrsprognosen wird der Güterumschlag der deutschen Seehäfen, insbesondere aber der Bremischen Häfen, in Hamburg und Wilhelmshaven bis zum Jahre 2030 weiter zunehmen. Damit steigen die kapazitiven Anforderungen an den schienengebundenen Hafenhinterlandverkehr. Dieser wird als Wettbewerbsfaktor immer wichtiger.

Aufgabe des vom Land Niedersachsen initiierten Dialogforums Schiene Nord (DSN) war die kritische Würdigung und Beurteilung der sog. Y-Trasse und hierzu entwickelter Trassenvarianten als Vorstufe formaler Entscheidungs- und Planungsverfahren mit dem Ziel, als Grundlage für die Bundesverkehrswegeplanung eine Vorzugsvariante auszuwählen, welche die schienenseitigen Bedarfe insbesondere des Güterverkehrs (SGV), aber auch des Personenverkehrs, bis zum Jahr 2030 (offizieller Planungszeitraum) deckt. Das DSN setzte sich zusammen aus 94 Vertretern der Landkreise, Region Hannover und Kommunen, der Umwelt- und Verkehrsverbände, der Bürgerinitiativen, der Hafengewirtschaft sowie der Bundesländer Niedersachsen, Bremen und Hamburg, der Bundesrepublik Deutschland und der DB AG als späterer Vorhabenträger. Das Forum tagte zwischen dem 13. Februar 2015 und dem 5. November 2015 acht Mal. Zusätzlich fand eine Redaktionssitzung statt.

Begleitend fand ein umfänglicher Bürgerbeteiligungsprozess statt. Auf diese Weise wurden die Anliegen von mehr als 2.000 Bürgern Niedersachsens aufgenommen und in den Dialogprozess eingebracht.

Getragen von der gemeinsamen Verantwortung, für die schienengebundenen Hafenhinterlandverkehre eine Lösung zu finden, die einerseits die verkehrlichen Anforderungen erfüllt, andererseits Natur und Umwelt geringstmöglich beeinträchtigt und die Belange und Interessen der Region und der in ihr lebenden Menschen bestmöglich berücksichtigt, hat sich das Forum auf eine gemeinsame Erklärung verständigt.

## 2 Bedingungen für einen Konsens in der Region

Die Mitglieder des DSN erkennen den Bedarf nach einer Weiterentwicklung des Schienennetzes in Niedersachsen an. Die Region ist bereit, insoweit Lasten zu tragen. Diese Akzeptanz in der Region ist davon abhängig, dass die folgenden (gleichrangigen) Bedingungen, entwickelt von der Arbeitsgruppe „Mensch und Region“ und im Anhang im Detail dargestellt, erfüllt werden:

1. Bestmöglicher Gesundheitsschutz, insbesondere Vollschutz vor Bahnlärm (Lärmvorsorge) für alle durch einen Verkehrszuwachs betroffenen Schienenstrecken entlang bewohnter Gebiete durch aktive Maßnahmen
2. Ein nachhaltig leistungsfähiges Verkehrssystem ist schnell aufzubauen. Betriebsoptimierung und Umsetzung einer Lösung für die Knotenproblematik haben Vorrang
3. Der Schienenpersonennahverkehr (SPNV) ist quantitativ und qualitativ zu verbessern
4. Der regionale Nutzen der Varianten muss vorhanden sein, die regionale Belastung darf den regionalen Nutzen nicht übersteigen. Dies gilt insbesondere für die Sicherung der Tourismus- und Erholungsmöglichkeiten
5. Die kommunale Planungshoheit muss unangetastet bleiben
6. Ein Fonds zur Sicherung und Entwicklung hoher Siedlungsqualität in der Region ist einzurichten
7. Siedlungsbeziehungen sind zu sichern. Die vollständige Kostenübernahme im Sinne des Eisenbahnkreuzungsgesetzes bei Kreis- und Gemeindestraßen ist zu gewährleisten
8. Orts- und Landschaftsbilder sind zu wahren sowie Zerschneidungen zu vermeiden
9. Einrichtung eines Projektbeirats (siehe Abschnitt 5).

Die Mitglieder des Forums erwarten von den verantwortlichen Entscheidungsträgern bzw. politisch Verantwortlichen, dass die mit der Einhaltung dieser Bedingungen verbundenen Kosten ohne Einfluss auf den Nutzen-Kosten-Index (NKI) finanziert werden.

### 3 Kriterien zur Variantenbewertung

Eines der Ziele des Beteiligungsverfahrens war es, für die Planung des Schienennetzausbaus in Norddeutschland in Ergänzung zu den im BVWP generell angewendeten Standard-Kriterien weitere Kriterien aus regionaler Sicht zu entwickeln und diese in der Variantenbewertung anzuwenden.

Die Anzahl der berücksichtigten Trassenvarianten umfasste zehn Vorschläge. Zur vertieften Bearbeitung und Anwendung der Kriterien auf diese Trassenvorschläge wurden für das Themenfeld "Verkehr" zwei Arbeitsgruppen ("Verkehr" und "Optimierung der Alpha-Variante") und für die Themen "Lärm" und "Natur und Umwelt" je eine Arbeitsgruppe eingerichtet, die durch Fachexperten unterstützt wurden. Eine detaillierte Erläuterung der angewandten Kriterien findet sich im Anhang dieses Dokuments. Die nachstehende Tabelle gibt dazu einen ersten Überblick.

**Tabelle 1 Kriterien des DSN zur Variantenbewertung**

Verkehr	Lärm	Natur und Umwelt
Realisationszeit	Lärmschaden durch Neuverlärmung	Natura 2000
Schrittweise Inbetriebnahme	Lärmschaden an bisher gering belasteten Bestandsstrecken	Zerschneidungswirkung, Barrierewirkung
Lösung für Bahnknoten	Lärmvorteil an vorher stark belasteten Bestandsstrecken	Flächenverbrauch
Verkehrsnutzen SGV, SPNV, SPFV	Lärmschaden durch kumulierende Lärmquellen	
	Anzahl betroffener Wohneinheiten	

Durch Anwendung der Kriterien im Forum konnten Vor- bzw. Nachteile der zu untersuchenden Varianten aufgezeigt werden. Die Ergebnisse wurden themenspezifisch in einer Bewertungsmatrix je Arbeitsgruppe visualisiert und dienen somit allen Adressaten dieses Dokuments, insbesondere den Entscheidungsträgern auf Ebene des Bundes und des Landes Niedersachsen, als Darstellung und Begründung der Trassenempfehlung des DSN.

### 4 Vorzugsvariante

Das Forum spricht sich mit einer deutlichen Mehrheit für die sog. „Alpha-Variante E“ (bedarfsgerechter Ausbau von Bestandsstrecken im Dreieck Bremen-Hamburg-Hannover) aus, die mit Unterstützung von Bahn, Bund und dem Land Niedersachsen zu einer kapazitiv und wirtschaftlich tragfähigen Lösung entwickelt wurde, die in den Gutachten dokumentiert und bestätigt wird.

Die „Alpha-Variante“ hat folgende Bestandteile (siehe auch Prinzipdarstellung Deckblatt):

- 2-gleisiger Ausbau Rotenburg - Verden
- 1-gleisige Ertüchtigung und Elektrifizierung der „Amerikalinie“ im Abschnitt Langwedel - Uelzen mit neun Begegnungsstellen und  $V_{max}$  80 km/h für SGV (gemäß Vereinbarung zwischen dem Land Niedersachsen und der DBAG)
- Blockverdichtung Nienburg - Wunstorff (neue Überholgleise, Wendegleis Nienburg)
- Blockverdichtung Verden - Nienburg
- Blockverdichtung Celle - Lehrte

- geringfügiger Ausbau Nienburg - Minden
- 3-gleisiger Ausbau Lüneburg - Uelzen
- Ausbau Uelzen-Halle (teilweise bereits in Bau).

Zusätzliche Kapazität kann die Alpha-Variante liefern, wenn folgende „flankierende“ Baumaßnahmen umgesetzt werden:

- Verknüpfung EVB- und DB-Netz im Raum Rotenburg
- Hamburg - Wittenberge (Überholungsbahnhöfe).

Nur das Alpha-Konzept kommt ohne Neubaustrecken aus und gewährleistet, dass bereits vor dem Jahr 2030 nennenswerte Zusatzkapazitäten vor allem für den auch in Zukunft zunehmenden Hafenhinterlandverkehr bereitgestellt werden können. Die Vorzugsvariante schafft die bis 2030 prognostisch notwendigen Kapazitäten. Ergänzend zum Ausbau des Schienennetzes wird ein differenzierendes Preismodell zur Aktivierung weiterer Kapazitäten empfohlen, um so die Kapazitätsauslastung ökonomisch steuerbar zu machen. Wesentliches Merkmal der „Alpha-Variante“ ist es, einen Ausbau der Bestandsstrecken in Abhängigkeit von der tatsächlichen Nachfrageentwicklung (damit stufenweise) zu ermöglichen und durch eine regionale Verteilung der Maßnahmen im Schienennetz Niedersachsens den Verkehren die erforderlichen Kapazitäten bereitzustellen.

Die DB AG weist darauf hin, dass vom Gutachter des Bundes der Alpha-E-Variante am 06.10.2015 eine ausreichende Kapazität für die prognostizierte durchschnittliche Belastung 2030 bestätigt wurde. Restkapazitäten sind für zusätzliche Verkehre auf alternativen Laufwegen Richtung Süd-Ost und Süd-West, nicht aber Richtung Süden verfügbar. Die DB AG weist darauf hin, dass sie für den Fall, dass das tatsächliche Verkehrsaufkommen die prognostizierten Werte erreicht und übersteigt und damit die Leistungsfähigkeit der Infrastruktur überschritten wird, weitere Ausbaumaßnahmen beim Bund beantragen muss. Wenn solche Maßnahmen notwendig werden sollten, würde dies in einem neuen Dialogforum mit den Betroffenen erarbeitet werden.

Voraussetzung für die Kapazitätswachse aller Trassenalternativen ist die Leistungsverbesserung in den drei Knoten Bremen, Hamburg und Hannover.

Einige Forumsteilnehmer haben die Auffassung vertreten, dass die Kapazitätswirkungen des Alpha nicht ausreichen. Das Forum hat sich mit diesen Positionen intensiv auseinandergesetzt und schließt sich dieser Argumentation nicht an.

Mit der Entscheidung für die Vorzugsvariante entfallen alle anderen Trassenvarianten und werden nicht weiter verfolgt.

## **5 Monitoring des Umsetzungsprozesses**





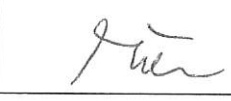





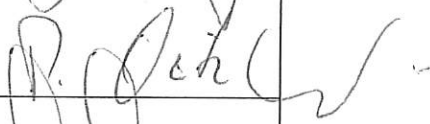

Nach Abschluss des DSN bedarf es einer effizienten Sicherstellung der Umsetzung der Inhalte dieses Abschlussdokuments (Vorzugsvariante, Bedingungen). Für das Monitoring des Umsetzungsprozesses ist gemäß der Bedingung 9 mit der DB AG unter Beteiligung des Landes Niedersachsen und des Bundes unbefristet ein Projektbeirat einzusetzen, der sich aus 16 ausgewählten Vertretern des Forums zusammensetzt (Landkreise 4, Städte/Gemeinden/Samtgemeinden 4, Bürgerinitiativen 8). Dieser Projektbeirat ist finanziell so auszustatten, dass auch die fachliche Unterstützung durch Fachbüros im notwendigen Umfang abgedeckt ist.

Zur Unterstützung des Beirats bei der Wahrnehmung seiner Aufgaben informieren BMVI und DBAG aktiv regelmäßig über den weiteren Fortgang. Dabei stehen im Vordergrund die Umsetzung im BVWP, die Verankerung im Bundesschienenwegeausbaugesetz und die Realisierung im Einzelnen. Dieser Projektbeirat gibt sich eine Geschäftsordnung, die seine kontinuierliche Einbindung in den Planungsprozess sicherstellt.

## 6 Unterschriften




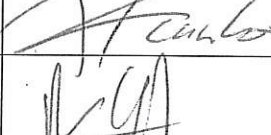






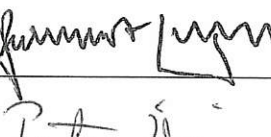
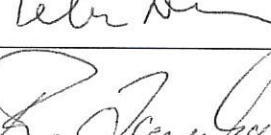

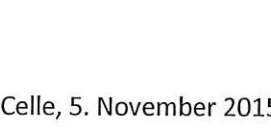

Die Unterzeichner sind Teilnehmer des DSN. Mit ihrer Unterschrift oder durch nachträgliche Abgabe einer schriftlichen Erklärung machen sich die Teilnehmer die Inhalte des Abschlussdokuments zu eigen.

Celle, den 5. November 2015

	Name (Druckbuchstaben)	Organisation	Unterschrift
1	Wiedenhoff	PLEW <sup>Fisch</sup> wried	
2	Bodin	AFDD	
3	Dirk Ebele	SGR Rothel	
4	Karin Vesper	LK Verdun	Vesper
5	Hilfred Ostermann	Waldkreis	
6	Joachim Köhler	Gemeinde Scheeßel	
7	Jens-Peter Tindt	BI Region Datteln	
8	Eckhard Niermann	LBU	
9	Jens-Peter Hecht	BI Meditersee	
10	Wolfgang Rodewald	Gemeinde Kirchlinteln	
11	Thomas Stück	Sanktgen. Siedelburg	
12	OERTEN, Martina	Jugend Service	
13	Krause, Wolfgang	Sanktgen. Siedelburg Schulzentrum	

	Name (Druckbuchstaben)	Organisation	Unterschrift
14	Christoph Chilla	Bürgerverein Lebensw. Wedemark	
15	Klaus-Dieter Streit	BBU	
16	Lutz Brodeur	Stadt Verden	
17	Olaf Muns	Sankt-Jacobi-Kathedrale	
18	Jan-Florian Nette	Abtrouchningsgesellschaft	
19	Schüler Sabine	Gemeinde Bispinger Mark	
20	Klaus-Dieter Streit	BI Wehnsdorf	
21	Stephan Johanson	Landesjagdzeitung Niedersachsen	
22	Christian Sauer	BI Region Eggenstein gegen zusätzlichen Güterverkehr	
23	Thomas Popp	Landkreis Osterode VCD-Trasse	
24	Mandy Hahn	Landvolk Niedersachsen	
25	Höper, M-H	SG-Jacobshagen	
26	Schneiders	BI-V-Trassen tragen dort	
27			
28			



	Name (Druckbuchstaben)	Organisation	Unterschrift
29	R. RADEMANN	BI 7-Menschen	
30	Christoph Reinken	BI unsyn	
31	Hesebeck, Jens	Sg ELSTADT	
32	Dr. Mechthild Franke	FD Bienenbüchel	
33	Dr. Rüdiger v. Ertffa	BI Bamstedt BBN	
34	Florian Wunder	BI Hydewahl	
35	ALFRED DREWE	Bi Heine Töne des Dr. Gellert	
36	Hans-Jürgen Kammert	Samtgemeinde Borsum Festsitz	
37	AXEL MEINHARD	BI X-DURCH-Y	
38	Dr. Lausteschke	Verein zur Erhaltung gesunden Lebensumfeldes Sierstedt	
39	Horus-Worner-Mohrman	BUND Lv. Nds.	
40	Annette Niemann i.v. H. Beckmann	BI ALten medien gen	
41	Helmut Vömel	Samtgemeinde Amelinghausen	
42	Dr. Peter Dörsau	Samtgemeindegemeinde Tostedt	
43	Robert Isenkragen	Gde Stelle	

	Name (Druckbuchstaben)	Organisation	Unterschrift
44	Dr. Blüme	LK Uelzen	<i>[Handwritten Signature]</i>
45	R. Runge	LK Harburg	<i>[Handwritten Signature]</i>
46	P. Jabel	Stadt Visselhövede	<i>[Handwritten Signature]</i>
47	Georg Loh	LK Celle	<i>[Handwritten Signature]</i> x
48	Wolfgang Kähler	Stadt Celle	<i>[Handwritten Signature]</i> x
49	Helma Spang	Stadt Walsrode	<i>[Handwritten Signature]</i>
50	Laura Specovius	Stadt Burgwedel	<i>[Handwritten Signature]</i>
51	FRANK JUCHERT	STADT BERGEN	<i>[Handwritten Signature]</i>
52	Rothgass, Jossy	SG Gellenseh	<i>[Handwritten Signature]</i>
53	Hanns Wilken	Bürger für Umwelt BfU	<i>[Handwritten Signature]</i>
54	Thomas McLeod	Bürgerforum Burgwedel	<i>[Handwritten Signature]</i>
55	Axel Floder	Gemeinde Südbörde	<i>[Handwritten Signature]</i> x
56	Günther Berg	Gemeinde Elbecke	<i>[Handwritten Signature]</i> x
57	Jan-H. Rohse	Stadt Buchholz	<i>[Handwritten Signature]</i>
58	ANDRÉ WIESE	STADT WINSEN (LUNHE)	<i>[Handwritten Signature]</i>

x unter Grüneinverständnis

	Name (Druckbuchstaben)	Organisation	Unterschrift
59	Hermann-Lentzen	Zu Klein-Rohrberg	H.L.
60	Leopold Eberhard	Bürger- bündnis Nordlich	Leopold Eberhard
61	Markus W. Jürgens	Stadt Velzeke	M. W. Jürgens
62	Donis Kelle	Biederburgerland	D. Kelle
63			
64			
65			
66			
67			
68			
69			
70			
71			
72			
73			

	<b>Name (Druckbuchstaben)</b>	<b>Organisation</b>	<b>Unterschrift</b>
74			
75			
76			
77			
78			
79			
80			
81			
82			
83			
84			
85			
86			
87			
88			

	<b>Name (Druckbuchstaben)</b>	<b>Organisation</b>	<b>Unterschrift</b>
89			
90			
91			
92			
93			
94			

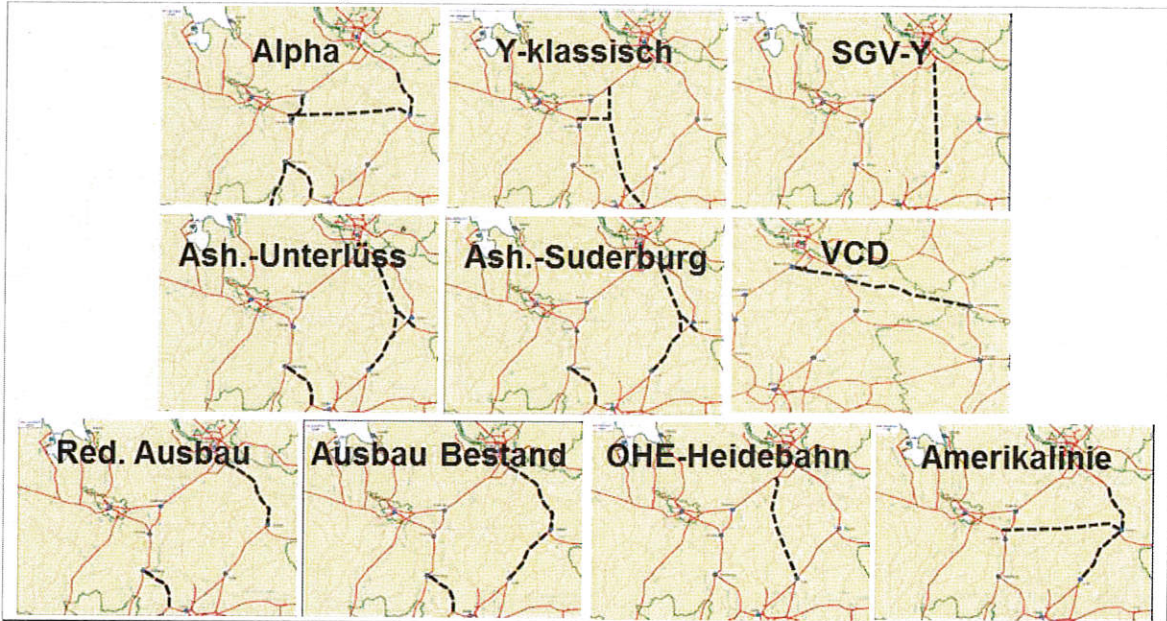
## 7 Anhang

### 7.1 Berücksichtigte Trassenvarianten

Von Seiten der DB AG, der Verbände und der Bürgerinitiativen wurde eine Vielzahl von Varianten zur Diskussion im Forum eingebracht. Nach Abänderungen durch den Gutachter BVU verblieben insgesamt zehn Varianten (davon DBAG 7, Forum 3) in der weiteren Diskussion.

Das Layout der berücksichtigten Varianten wurde infolge der Optimierungen an einigen Stellen geändert. Nachstehende Abbildung zeigt in vereinfachter Form das infrastrukturelle Layout der berücksichtigten Varianten.

Abbildung 1 Berücksichtigte Trassenvarianten im DSN



Quelle: BVU, Präsentation 24.04.2015.

### 7.2 Bedingungen der Region im Detail

Die Bedingungen des Forums sind Forderungen, die von jeglicher Trassenumsetzung zu erfüllen sind. Sie gelten übergreifend für alle Trassenvarianten.

#### 1. Bestmöglicher Gesundheitsschutz muss in Bau und Betrieb garantiert sein!

Für die Bevölkerung ist wegen der gesundheitsgefährdenden Auswirkungen hoher Lärmemissionen bestmöglicher Lärmschutz zu gewährleisten. Im Einzelnen heißt das:

- **Aktiver Lärmschutz**  
Lärmschutz ist mit allen verfügbaren technischen Mitteln herzustellen.
- **Vollschutz gegen Bahnlärm an sämtlichen von Ausbau- oder Neubaumaßnahmen betroffenen Trassenabschnitten sowie Vollschutz gegen Bahnlärm an sämtlichen Trassenbereichen, für die keine baulichen Eingriffe vorgesehen sind, die aber auf Grund von Baumaßnahmen an anderen Trassenbereichen mit deutlichen Verkehrszunahmen im Vergleich zu 2010 zu rechnen haben. Dies gilt analog für den noch nicht vollzogenen Ausbau der Strecke Uelzen - Salzwedel.**

Nach aktueller Rechtslage sind im Rahmen der Lärmvorsorge dort, wo Menschen wohnen, die Emissionsgrenzwerte von 59/49 dB(A) tags/nachts, an Krankenhäusern, Kurheimen, Altenheimen, Schulen und Kindertagesstätten 57/47 dB(A) tags/nachts durch aktiven Schallschutz ohne zusätzliche passive Schallschutzmaßnahmen einzuhalten.

**Forderung:** Dies muss auch für Trassenbereiche gelten, für die keine baulichen Eingriffe vorgesehen sind, die aber auf Grund von Baumaßnahmen an anderen Trassenbereichen mit deutlichen Verkehrszunahmen zu rechnen haben. Unter „deutlich“ wird hier verstanden, dass bei Beurteilungspegeln unter 70 dB(A) tags oder 60 dB(A) nachts eine Erhöhung um 1 dB(A) oder bei Beurteilungspegeln ab 70 dB(A) tags oder 60 dB(A) nachts (aufgrund der zunehmenden Gesundheitsgefährdung) eine Erhöhung um mindestens 0,1 dB (A) prognostiziert wird.

**Hinweis:** Der Rat von Sachverständigen für Umweltfragen (SRU) forderte bereits am 31. August 1999 eine Fortentwicklung vorhandener Ansätze zu einem anspruchsvollen Langzeitprogramm für den Schutz gegen Lärm. Das Umwelthandlungsziel von 65 dB(A) bei Tag kann nur ein Nahziel für den vorbeugenden Gesundheitsschutz und für den Schutz gegen erhebliche Belästigungen darstellen. Es muss durch mittelfristige Ziele – 62 dB(A) als Präventionswert und 55 dB(A) als Vorsorgezielwert – ergänzt werden. Für die Nachtzeit ist kurzfristig ein Wert von 55 dB(A), mittelfristig ein Wert von 52 dB(A) und langfristig ein Vorsorgezielwert von 45 dB(A) anzustreben. In besonders schutzbedürftigen Gebieten, wie etwa im Umfeld von Krankenhäusern und Sanatorien und gegebenenfalls auch in reinen Wohngebieten, sollte ein Vorsorgezielwert von 35 bis 40 dB(A) angestrebt werden. Dies entspricht im Wesentlichen den Regelungen der DIN 18005 und der TA Lärm! **Dem schließen wir uns durch diese Forderung an!**

- **Begrenzung der Maximalpegel in Schlafräumen**

Es ist zu gewährleisten, dass in Schlafräumen bei teilgeöffnetem Fenster Maximalpegel aus Bahnlärm von mehr als 45 dB(A) nachts gemäß Empfehlung von Umweltbundesamt und WHO vermieden werden.

- **Schutz von Erholungsbereichen und „Ruhigen Gebieten“**

Für Erholungsgebiete sowie formal ausgewiesene „Ruhige Gebiete“ in Lärmaktionsplänen nach der EU-Umgebungslärmrichtlinie ist sicherzustellen, dass für diese keine Erhöhung des Beurteilungspegels durch den Bahnverkehr eintritt.

- **Gesamtlärmbetrachtung**

Es ist eine Gesamtlärmbetrachtung aller Verkehrslärmquellen (Fluglärm, Schiene und Straße) und anderer Lärmquellen (Gewerbe, Industrie, Lärm durch Aktivitäten auf Truppenübungsplätzen, etc.) notwendig.

- **Umrüstung auf leise Bahnbetriebstechnik**

Die Umrüstung auf leise Bahnbetriebstechnik muss für in- und ausländische Waggonen bis 2020 sichergestellt werden. Ziel darüber hinaus ist die Umsetzung des zum Zeitpunkt der Ausführung aktuellen Stands der Lärminderungstechnik. Dies gilt auch für den Erschütterungsschutz.

- **Spitzenpegel**

Die Spitzenpegel müssen zusätzlich zu den bisher üblichen Berechnungsgrundlagen betrachtet werden. Das diesbezügliche Immissionsschutzrecht ist unzureichend und bedarf einer entsprechenden Novellierung. Der Gesetzgeber wird aufgefordert, entsprechend tätig zu werden.

- **Information des Projektbeirats**

Alle Lärmauswirkungen (vorher/nachher) der Trassenvariante müssen ermittelt und an den Projektbeirat (siehe Ziffer 9) beurteilungsfähig übermittelt werden.

- **Schutz vor Vibrationen/Erschütterungen und Elektrosmog**

Analog zum Lärmschutz ist grundsätzlich sicherzustellen, dass Anrainer von Eisenbahnstrecken vor Vibrationen/Erschütterungen und Elektrosmog aus vermehrtem Verkehrsaufkommen durch Schutz- und Vermeidungsmaßnahmen auf dem Stand der Technik geschützt werden.

## **2. Ein nachhaltig leistungsfähiges Verkehrssystem ist schnell aufzubauen. Betriebsoptimierung und Umsetzung einer Lösung für die Knotenproblematik haben Vorrang**

Bund und Land richten ihre Infrastrukturpolitik so aus, dass ein nachhaltig leistungsfähiges Verkehrssystem entsteht. Ein umfassendes Konzept für den Gütertransport und für einen verbesserten Nahverkehr ist Bestandteil aller zukünftigen Bundesverkehrswegepläne. Es ist sicherzustellen, dass die Güter aus allen norddeutschen Seehäfen möglichst effizient über die entsprechenden Zielkorridore primär in Richtung Süden, Osten und Südosten geführt werden können. Der erkannte Investitionsstau Schienenwegeausbau ist aufzulösen.

Für die Region geht dabei Betriebsoptimierung sowie die Ausschöpfung aller betrieblichen Maßnahmen (Hebung von Effizienzsteigerungspotenzialen) vor. Diese Priorität gilt für alle Verkehrsträger. Erst danach ist ein Ausbau denkbar. Ein Neubau wird abgelehnt. Aus Sicht der Region ist die parallele Lösung der Kapazitätsproblematik in den Bahnknoten Bremen, Hamburg und Hannover zudem Voraussetzung für eine Trassenentscheidung.

## **3. Der Schienenpersonennahverkehr (SPNV) ist quantitativ und qualitativ zu verbessern**

Dabei müssen die Verbesserungspotenziale des SPNV auf der Basis der Berufspendler- und Gästezahlen der Region ermittelt und umgesetzt werden. Umfang und Qualität des SPNV sind insbesondere entlang der betroffenen Korridore in Niedersachsen durch folgende Aspekte zu verbessern:

- deutliche Reisezeitgewinne
- ein erweitertes Kapazitätsangebot durch längere und häufiger verkehrende Züge
- eine verbesserte Bedienungsqualität (Pünktlichkeit, Verlässlichkeit, Sauberkeit)
- eine verbesserte An- und Verbindung für und zwischen den Grund-, Mittel- und Oberzentren sowie an Hamburg, Bremen und Hannover
- eine verbesserte Bahnhofsausstattung sowie
- ein bedarfsgerechtes Angebot an Park & Ride-Anlagen in Absprache mit den Kommunen.

## **4. Der regionale Nutzen der Varianten muss vorhanden sein, die regionale Belastung darf den regionalen Nutzen nicht übersteigen. Dies gilt insbesondere für die Sicherung der Tourismus- und Erholungsmöglichkeiten**

Für die Wirtschaftlichkeitsbetrachtung ist nicht nur auf die Herstellungs-, sondern auch auf die volkswirtschaftlichen Kosten zu achten. Die regionalwirtschaftlichen Verbesserungen sind nachzuweisen. Bestand und Entwicklungsmöglichkeiten der vorhandenen Betriebe vor Ort müssen positiv beeinflusst werden. Die Ansiedlung neuer Betriebe ist zu fördern. Zudem müssen der Tourismus und die (Nah-) Erholungsmöglichkeiten erhalten bleiben und in ihren Entwicklungsmöglichkeiten gesichert werden.

Ein Konsens mit der Region ist darüber hinaus nur möglich, wenn die Bahn eine achtsame Trassenführung garantiert. Dies geschieht, indem von der Trassenführung betroffene Grund- und Mittelzentren Vorteile für ihre Siedlungsentwicklung haben. Dazu gehört entweder die Zusage der Umfahrung oder die Verbesserung der ortsrelevanten Straßen- und Schieneninfrastruktur.

## **5. Die kommunale Planungshoheit muss unangetastet bleiben**

Die kommunale Selbstverwaltung, insbesondere die kommunale Planungshoheit, muss unangetastet bleiben.



## **6. Ein Fonds zur Sicherung und Entwicklung hoher Siedlungsqualität in der Region ist einzurichten**

Aus einem neu zu schaffenden Fonds („Fonds zur Intelligenten Siedlungsentwicklung-Fonds“ — Zukunftspakt Kommune-Bahn — ISE) sollen Maßnahmen zur Sicherung und Entwicklung hoher Siedlungsqualität in der Region sowie, Nachteilsausgleiche für Betroffene und regionalwirtschaftliche Verbesserungen (Entwicklung und Sicherung hoher Siedlungsqualität, der Tourismus- und Erholungsmöglichkeiten etc.) finanziert werden. Die Einrichtung und Finanzierung dieses Fonds ist durch den Bund sicherzustellen.

Er soll ebenfalls die notwendigen Gelder für Lärmschutzverbesserungsmaßnahmen enthalten. Die anhand der Immobilienverkehrswertpauschale und maßnahmenbedingten Veränderungen sowie ggf. Lärmschutzkosten grob zu kalkulierende Finanzmenge muss im Kern für gebietskörperschaftliche Innenraumplanung sowie deren Umsetzung mit satzungsrechtlichen Mitteln aber auch finanziellen Möglichkeiten der Neugestaltung der betroffenen Gebiete zur Verfügung stehen. Die Gelder werden den direkt und indirekt betroffenen Kommunen im Rahmen der abzuschließenden Verträge zur Verfügung gestellt.

## **7. Siedlungsbeziehungen sind zu sichern. Die vollständige Kostenübernahme im Sinne des Eisenbahnkreuzungsgesetzes bei Kreis- und Gemeindestraßen ist zu gewährleisten**

Für einen Konsens mit der Region sind die vorhandenen und beabsichtigten Siedlungsbeziehungen durch höhengleiche oder höhenungleiche Kreuzungen zu sichern. Bauliche Maßnahmen sind im Einvernehmen mit den betroffenen Kommunen zu gewährleisten bzw. einzuplanen. Dabei setzen wir voraus, dass der kommunale Anteil an den von Baumaßnahmen direkt und indirekt betroffenen Strecken nach Eisenbahnkreuzungsgesetz vollständig vom Bund übernommen wird.

## **8. Orts- und Landschaftsbilder sind zu wahren sowie Zerschneidungen zu vermeiden**

Es ist darauf zu achten, dass die höchste Orts- und Landschaftsbildverträglichkeit bei Bewertung und Umsetzung einer Variante berücksichtigt bzw. sichergestellt wird. Ein möglichst geringer Flächenverbrauch im Bereich von Land- und Forstwirtschaft sowie Naturschutz ist sicherzustellen. Art und Umfang der Kompensationsnotwendigkeiten dieser Eingriffe in Orts- und Landschaftsbilder ist durch eine Simulation nachzuweisen. Schallschutzmaßnahmen sind in städtebaulich optimaler Form und Gestalt unter Beteiligung der betroffenen Kommunen und Bürger umzusetzen. Zerschneidungen sind unter Berücksichtigung von Sicherheitserfordernissen (z.B. Rettungsdienst, Feuerwehr usw.), Anwohnerinteressen, Umweltgesichtspunkten, den Interessen von Land- und Forstwirtschaft, Naturschutz und bestehender Vorbelastungen so weit wie möglich zu vermeiden.

## **9. Einrichtung eines Projektbeirats**

Siehe Abschnitt 5.

### **7.3 Kriterien und Bewertungsergebnisse der Trassenvarianten**

#### **7.3.1 Einordnung und Erläuterungen zu den Trassenvarianten in Bezug auf die „Verkehrs“-Kriterien**

Die Verkehrskriterien entstanden vor dem Hintergrund der erwarteten Marktbedarfe. Ermittelt wurden diese anhand der Seeverkehrsprognose für den Zeitraum 2010-2030 ergänzt durch die tatsächlichen Ist-Zahlen für den Zeitraum 2004-2014. Im Wesentlichen teilt das Forum die Erwartungen insbesondere von Bremen, Hamburg und Wilhelmshaven (JWP). Bei steigender Umschlagentwicklung bis 2030 wird dort vor allem der Hinterlandverkehr der Seehäfen, insbesondere der relevante SGV, auch in Zukunft voraussichtlich weiter zunehmen; das Ladungsaufkommen (Container) könnte je nach Standort bis 2030 (gegenüber 2010) um etwa 80-100% anwachsen. In Bremerhaven und Hamburg nimmt der schienengebundene Hinterlandverkehr (Container) seit Jahren prozentual stärker zu als der jeweilige Containerumschlag. An beiden Standorten verschiebt sich seit längerem der Modal-

split zugunsten einer wirtschaftlich attraktiveren schienenbasierten Logistik. Zu erwähnen ist in diesem Zusammenhang auch der weiter zunehmende Kapazitätsbedarf des SPNV.

Bei den Schienenwegen ist aus dargestellten Gründen von einer sich noch weiter verschärfenden Kapazitätsknappheit insbesondere im Dreieck Bremen-Hamburg-Hannover auszugehen. Es sind hier also „schnelle“ Lösungen notwendig, um für SGV und SPNV dringend benötigte Zusatzkapazitäten in etwa gleicher Größenordnung zu schaffen.

Der „Realisationszeit“ einer Maßnahme kommt somit außerordentliche Bedeutung zu. Ferner sollte eine „schrittweise Inbetriebnahme“ einer Maßnahme möglich sein, das heißt, gemäß Baufortschritt kann eine Betriebsaufnahme erfolgen und entsprechend dem Markt benötigte Kapazitäten bereitgestellt werden. Maßgebend aus Verkehrssicht ist eine Lösung der Knotenproblematik („Knotenlösung“). Die Durchlassfähigkeit der Bahnknoten Bremen, Hamburg und Hannover definiert die Kapazität der dazwischen liegenden Strecken. Branchenintern besteht Konsens, dass Kapazitätserweiterungen in den Knoten äußerst zeit- und kostenintensiv und hinsichtlich der Stadtentwicklung äußerst problematisch sind. Bypass-Lösungen hingegen sind ein probates Gegenmittel, schnell und vergleichsweise preiswert nennenswerte Kapazitäten zu schaffen. Entsprechend hoch ist die Bedeutung auch dieses Kriteriums.

Kriterien <sup>B,C</sup>	Alpha-Konzept	NBS Y-klassisch	NBS SGV-Y	NBS (ABS) Unterlüß <sup>A</sup>	NBS (ABS) Suderburg <sup>A</sup>	VCD-Variante	Ausbau Bestand	Reduzierter Ausbau	OHE-Heidebahn	Amerikalinie
Realisationszeit	++/o <sup>1</sup>	--	--	--	--	--	o <sup>2</sup>	o <sup>2</sup>	--	+/o <sup>1</sup>
Schrittweise Inbetriebnahme	++	--	--	- <sup>3</sup>	- <sup>3</sup>	--	+	+	o	++
Knotenlösung	++/+ <sup>4</sup>	-- <sup>5</sup>	--	--	--	--	--	--	--	+ <sup>4</sup>
Verkehrsnutzen (Aussagen schließen mögliche Verlagerungseffekte aus Richtung Bestandsnetz mit ein)										
- SGV	+/o <sup>6,7</sup>	+ <sup>8</sup>	++ <sup>8</sup>	+ <sup>8</sup>	+ <sup>8</sup>	+ <sup>9</sup>	++ <sup>8</sup>	+ <sup>8</sup>	+ <sup>8</sup>	+ <sup>6</sup>
- SPNV	+ <sup>10</sup>	o	- <sup>11</sup>	o	o	+	++ <sup>8</sup>	+ <sup>8</sup>	+	+ <sup>10</sup>
- SPFV	o <sup>12</sup>	++ <sup>8</sup>	+ <sup>8</sup>	++ <sup>8</sup>	++ <sup>8</sup>	-	+ <sup>8</sup>	o <sup>8</sup>	o <sup>8</sup>	o <sup>8</sup>

- Legende: Verwendete Symbole: ++ Schulnote 1 / + Schulnote 2 / o Schulnote 3 / - Schulnote 4 / -- Schulnote 5.
- Anmerkung: 1) Zeitbedarf für den 3gl. Ausbau Lüneburg-Uelzen i. Vgl. zu anderen Alpha-Komponenten als hoch einschätzen. Analog Variante „Amerikalinie“ ABS Lüneburg-Celle.  
2) Zeitbedarf für den 4gl. Ausbau Stelle-Lüneburg vsl. sehr hoch.  
3) Bewertung - wg. ABS Nienburg-Wunstorf. Ansonsten --.  
4) Knotenlösung: ++ für Hannover durch Ausbaustrecke (ABS) Amerikalinie und für Bremen in Verbindung mit Ausbau EVB-Netz und Übergang zu DB Netz in Rotenburg/W.  
5) Entlastung für Hannover nur bei Verbindung Isernhagen-Lehrte sowie ABS Amerikalinie Langwedel-Uelzen.  
6) Nutzen SGV begrenzt durch geplanten 1-gl. Ausbau bei Wiederaufbau der ehem. 2gl. Amerikalinie und ggf. Minimal-ABS Uelzen-Lüneburg.  
7) ++ abhängig von Realisation „begleitender“ Maßnahmen: Ausbau EVB-Strecke Bremervörde-Rotenburg/W., weitere seitenrichtige Überholgleise auf der Strecke Hamburg-Wittenberge zur verbesserten „Ostabfuhr“ des Hinterlandverkehrs Richtung Magdeburg-Reichenbach-Regensburg, Überwerfungsbauwerke in Verden und Hamburg-Wilhelmsburg.  
8) Theoretischer Nutzen Neubaustrecken (NBS) wird b.a.w. relativiert durch fehlende Lösung der bereits heute bestehenden Knotenproblematik in Bremen, Hamburg und Hannover.  
9) SGV: Nutzen beschränkt sich im Kern auf Hamburg. SPNV: Nutzen bezieht sich im Wesentlichen auf die Strecke Lüneburg-Wittenberge.  
10) Nutzen Schienenpersonennahverkehr (SPNV) verbesserbar durch höhere Taktgeschwindigkeit für Reisezüge insbesondere zwischen Langwedel und Uelzen.

- 11) SGV-Y im Konflikt mit der von der Region angestrebten Nutzung der Strecke Buchholz-Jesteburg-Maschen für SPNV (im Rahmen Reaktivierungsprogramm Niedersachsen).  
 12) Nutzen Schienenpersonenfernverkehr (SPFV) durch derzeit geplanten 1gl. Ausbau der Amerikalinie begrenzt und durch allg. Verkehrsangebot im SPFV.  
 A) NBS inkl. 3gl. ABS Unterlüß-Celle bzw. Suderburg-Celle.  
 B) Umfang und Struktur der Varianten siehe Abbildung in Abschnitt 7.1.  
 C) Position Hamburgs abweichend.

In Anbetracht des erwarteten kapazitiven Mehrbedarfs insbesondere von SGV und SPNV kommt dem „Verkehrsnutzen“ im Sinne zusätzlich fahrbarer Züge (je Zeiteinheit), der von einer umgesetzten Maßnahme ausgelöst wird, eine entscheidende Bedeutung zu.

Vor dem Hintergrund der skizzierten Markteinschätzungen (überlastetes Netz, überproportionales Wachstum) wurden die Varianten eingeordnet. Insbesondere NBS sind potenziell hohe Verkehrsnutzen zuzuordnen, deren praktische Umsetzung aber b.a.w. von fehlender Kapazität in den Bahnknoten begrenzt wird. Realisationszeiten (Planungs- und Bauzeit) von unter acht Jahren werden mit ++ bewertet. Knotenlösungen werden mit +++ bewertet, wenn mindestens ein Knoten umfahren werden kann (Alpha: Hannover und i.V. mit dem EVB-Ausbau auch Bremen; VCD-Variante: Hannover). Der „Verkehrsnutzen“ im Sinne einer nachhaltigen Kapazitätserweiterung wird insbesondere von SGV und SPNV benötigt. Zu beachten ist, dass Verkehre durch den Infrastrukturbetreiber grundsätzlich nicht „lenkbar“ sind. Kapazitive Freiräume für den SPNV aus potenziell umroutbarem SGV ergeben sich nur dann, wenn die Bilanz sich daraus ergebender Vor- (u.a. bessere Pünktlichkeit) und Nachteile (u.a. längerer Laufweg) für SGV „ausgewogen“ bleibt. Bei der Bemessung des Nutzens auch im Kontext von NBS (SPFV) ist zu beachten, dass mit wachsendem Unterschied zwischen Regelgeschwindigkeit (SGV und RB-Verkehre) und maximaler Geschwindigkeit der Züge (z.B. NBS mit ICE  $V_{max} \leq 250$  km/h, EC/IC mit RE sowie SGV und RB) im Mischbetrieb mit bis zu 70% ein beachtlicher Teil des theoretisch möglichen Kapazitätsgewinns verloren geht. Damit relativieren sich die realen Nutzenpotenziale der NBS für den SPFV, den SPNV und den SGV deutlich.

**Fazit:** Das Alpha-Konzept stellt die einzige Variante dar, die der Dringlichkeit und der Entwicklungsdynamik der Märkte entspricht und mit dem sich kurzfristig nennenswerte kapazitive Zuwächse auslösen lassen.

### 7.3.2 Einordnung und Erläuterungen zu den Trassenvarianten in Bezug auf die „Natur- und Umwelt“-Kriterien

Das DSN hat im Themenfeld „Umwelt und Natur“ eine Vielzahl relevanter Schutzgüter ausführlich diskutiert. Diese sind in den sich anschließenden Verfahrensschritten (Raumordnung, Planfeststellung, ...) im Detail zu untersuchen und zu bewerten.

Kriterien	Alpha-Konzept	Amerikalinie	NBS Y-klassisch	NBS SGV-Y	NBS (ABS) Unterlüß	NBS (ABS) Suderburg	VCD-Variante	Ausbau Bestand	Reduzierter Ausbau	OHE-Heidebahn
Boden- und Flächenbedarf	o	o	--	--	--	--	--	-	-	o
Zerschneidung	o	o	--	-	--	--	--	o	o	o
Betroffenheit Natura 2000 (FFH/VS)-Gebiete	o/-	o/-	--	--	--	--	--	-	o/-	o/-
Fazit	o/-	o/-	--	--	--	--	--	-	o/-	o/-

Angesichts der begrenzten Zeit des DSN und dem frühen Planungsstadium zur Vorbereitung der Projektanmeldung einer notwendigen Kapazitätserhöhung im Schienengüterverkehr deutscher Nordseehäfen für den Bundesverkehrswegeplan 2015 eignen sich die nachfolgenden Umweltkriterien (ohne Lärm) für eine erste vergleichende Bewertung der im DSN diskutierten zehn Korridorvarianten. Zur endgültigen Festlegung einer Projektvariante werden im weiteren Planungsprozess wesentlich detaillierte Untersuchungen durchgeführt.

#### **Erläuterungen:**

Bei den hier zu betrachtenden Umweltkriterien (ohne Lärm) ist neben der unterschiedlichen Streckenlänge maßgeblich, ob es sich um Neubau- oder Ausbaustrecken handelt.

#### **Kriterium Flächenverbrauch**

Sowohl das allgemeine Schutzgut Boden als auch die Grundlage für sämtliche Maßnahmen des Umwelt- und Naturschutzes basieren auf dem Erhalt und Schutz von Flächen. Besonders hervorzuheben sind hier aber auch die Bedürfnisse der Land- und Forstwirtschaft, die in unmittelbarer Konkurrenz zu den Bauflächen für das Projekt, aber auch zu geforderten Kompensationsflächen für den Naturschutz stehen.

Zur Bewertung und Gewichtung dieses Kriteriums wurde die jeweilige Streckenlänge multipliziert mit der für den Neu- oder Ausbau durchschnittlich benötigten Flächenbreite. Der Umfang erforderlicher Kompensationsflächen oder Details an Sonderbauwerken sind derzeit nicht bekannt und konnten somit auch nicht berücksichtigt werden.

Die Nationale Nachhaltigkeitsstrategie der Bundesregierung will die Neuinanspruchnahme von Flächen u. a. für Siedlungen und Verkehr bis zum Jahr 2020 auf 30 Hektar pro Tag verringern. Ausbaumaßnahmen haben grundsätzlich einen geringeren Flächenverbrauch als Neubaumaßnahmen und somit beim Boden eine bessere Umweltbilanz.

#### **Kriterium Landschaftszerschneidung**

Der untersuchte Raum in der Norddeutschen Tiefebene zeichnet sich durch große unzerschnittene Natur- und Kulturlandschaften aus, deren Erhalt höchste Priorität genießt. Dabei geht es nicht nur um Lebensräume von Mensch, Tier und Pflanze, sondern auch um das Landschaftsbild, welches als Grundlage von Erholung und Tourismus für die heute noch wenig zerschnittenen Fluss- und Heidelandschaften von hoher Raumbedeutsamkeit ist.

### Kriterium Betroffenheit europäischer Schutzgebiete „Natura 2000“

Besonderes Gewicht im Abwägungsprozess haben FFH- und Vogelschutzgebiete („Natura 2000“). Diese genießen den höchsten rechtlichen Schutz. Eine entsprechend ausgewiesene Fläche darf grundsätzlich nicht überplant / überbaut werden, weil hierdurch erhebliche Beeinträchtigungen entstehen können. Soweit die diskutierten Neubaustecken in ihrem Planungskorridor solche Schutzgebiete berühren, so dass erhebliche Beeinträchtigungen nicht auszuschließen sind, könnte dieses durch seitliche Verschwenkung des Trassenverlaufs vermieden werden, was jedoch bei einer Durchquerung (Zerschneidung) nicht möglich ist.<sup>1</sup>

Durch das Vorhandensein der baulichen Anlagen bei Ausbaustrecken und ihrer bereits bestehenden Störwirkungen ist deren Beeinträchtigungspotenzial voraussichtlich deutlich geringer, als das bei neuen Gebietsquerungen durch Neubaustrecken der Fall wäre. Insofern scheiden hier die Neubaustrecken bei der vergleichenden Variantenbewertung vorbehaltlich weitergehender Untersuchungen nach den Planfeststellungsrichtlinien des Eisenbahn-Bundesamtes v. 2.09.2015 aus.

### Kriterium Betroffenheit von Naturschutz- und Wasserschutzgebieten

Auch bei Naturschutz- und Wasserschutzgebieten sind die Umweltauswirkungen zu betrachten. Sie sind generell vor dem Risiko einer Verunreinigung zu schützen. Dabei steigt das Risiko einer Betroffenheit mit der Trassenlänge, was jedoch planungsrechtlich nicht entscheidend ist, weil der Austritt wassergefährdender Stoffe generell zu vermeiden ist. Aufgrund der im Vergleich begrenzten Aussagekraft und des weiteren Untersuchungsbedarfs wurde von einer vergleichenden Trassenbewertung abgesehen.

**Fazit:** Vorbehaltlich weitergehender Untersuchungen führen die Neubauvarianten voraussichtlich insgesamt zu einer größeren Beeinträchtigung der Umwelt als die Ausbauvarianten.

### 7.3.3 Einordnung und Erläuterungen zu den Trassenvarianten in Bezug auf die „Lärm“-Kriterien

Ziel der AG Lärm ist es, zunächst grundsätzlich darzustellen, ob und wo durch die Trassenvarianten Lärmschäden oder ggfs. auch Lärmvorteile für die an den Strecken lebenden Menschen entstehen (Kriterium 1-4). In einem zweiten Schritt soll dann die Anzahl der von den Lärmauswirkungen betroffenen Menschen (ermittelt durch Wohneinheiten) festgestellt werden.

Kriterien	Alpha-Konzept	NBS Y-klassisch	NBS SGV-Y	NBS (ABS) Unterlüß	NBS (ABS) Suderburg	VCD-Variante	Ausbau Bestand	Reduzierter Ausbau	OHE-Heidebahn	Amerikalinie
1. Lärmschutz durch neue Belastungen an Neubaustrecken		--	--	--	--	--			-- anteilig	
2. Lärmschaden an bisher gering belasteten Bestandsstrecken	Da für eine Bewertung keine ausreichende Datengrundlage zur Verfügung gestellt wurde, kann das Kriterium nicht angewendet werden									
3. Lärmschaden durch Lärmschutz an vorher stark belasteten Bestandsstrecken	Da für eine Bewertung keine ausreichende Datengrundlage zur Verfügung gestellt wurde, kann das Kriterium nicht angewendet werden									

<sup>1</sup> Vgl. Richtlinie, S.22: „Dabei ist zu beachten, dass bei einer erheblichen Beeinträchtigung eines Vogelschutz- oder FFH-Gebietes der Antrag auf Zulassung des Vorhabens nur dann Erfolg haben kann, wenn eine weniger beeinträchtigende zumutbare Alternative nicht gegeben ist (vgl. § 34 Abs. 3 Nr. 2 BNatSchG)“.

4. Lärmnachteil durch kumulierende Lärmquellen	Da für eine Bewertung keine ausreichende Datengrundlage zur Verfügung gestellt wurde, kann das Kriterium nicht angewendet werden
5. Anzahl Wohneinheiten, die nicht oder nicht mehr innerhalb der Isophonlinie 49 dB (A) liegen	Da für eine Bewertung keine ausreichende Datengrundlage zur Verfügung gestellt wurde, kann das Kriterium nicht angewendet werden

Die Teilnehmenden der AG Lärm weisen darauf hin, dass eine notwendige inhaltliche Tiefe an Daten und Fakten teilweise nicht erreicht wurde. Den Beteiligten wurden nur unzureichende Informationen zur Trassenwahl bezogen auf die anzuwendenden Kriterien zur Verfügung gestellt.

Das Dialogforum Schiene Nord hat in der 7. Sitzung am 09.10.2015 auf die nachfolgend beschriebenen 5 Bewertungskriterien verständigt. Die Kriterien 2 bis 5 sollen im Rahmen des Dialogforums nicht auf die Trassenalternativen angewendet werden. Für das Kriterium 1 wird ein Fazit in Textform formuliert.

#### **Kriterium 1 Lärmnachteil durch Neuverlärmung**

Neubaustrecken führen unter Lärmgesichtspunkten zu neuen Belastungen für die Betroffenen und stellen einen Lärmnachteil durch Neuverlärmung für unbelastete oder wenig belastete Räume dar. Ein grundsätzlicher Nachteil wird darin gesehen, wenn eine Neuverlärmung eines bisher unberührten Raumes entsteht. Dies trifft auf alle Neubaustrecken in nicht oder wenig belasteten Bereichen zu.

#### **Kriterium 2 Lärmnachteil an bisher gering belasteten Strecken durch Verkehrszunahme**

Lärmnachteil an bisher gering belasteten Bestandsstrecken aufgrund höherer Belastung durch Verkehrszunahme.

Dies gilt für Strecken die aktuell ohne Lärmschutz bzw. lediglich mit Lärmsanierung betrieben werden. Hier werden die bisher gering belasteten Bestandsstrecken mit höherer Belastung durch steigenden Verkehr berücksichtigt. Besonders davon betroffen ist u.a. die „Amerikalinie“, auf der aktuell keine Güterzugverkehre stattfinden und für das Jahr 2030 bis zu 40 Güterzüge/Tag prognostiziert werden.

#### **Kriterium 3 Lärmvorteil durch Lärmschutz an vorher stark belasteten Strecken**

Ein Lärmvorteil wird gesehen, wenn eine derzeit sehr stark lärmbelastete Strecke durch einen geplanten Ausbau zusätzlichen Lärmschutz erhält.

Unter der Annahme, dass die Grenzwerte der 16. Bundesimmissionsschutzverordnung (49/59 dB (A) Nacht/Tag) in sämtlichen Gebieten und Bereichen, in denen Menschen wohnen, eingehalten werden, werden vorher hochbelastete Bestandsstrecken entlastet.

#### **Kriterium 4 Lärmnachteil durch kumulierenden Lärm**

Hier wird der Lärmnachteil durch kumulierende Lärmquellen wie Straßen- Schienen- oder Fluglärm sowie Lärm durch militärische Einrichtungen im Sinne einer Gesamtlärmbetrachtung beurteilt. Wenn mehrere Lärmquellen an einem Ort aufeinander treffen, hat dies negative Auswirkungen auf die Betroffenen, die zu berücksichtigen sind.

#### **Kriterium 5 Anzahl betroffener Wohneinheiten**

Gemeint ist die Anzahl betroffener Wohneinheiten an Neubau- und Bestandsstrecken, die unter der Annahme einer Lärmschutzwand (ca. 3 bzw. 4 m Höhe) nicht oder nicht mehr innerhalb der Isophonlinie 49 dB(A) liegen. Dies gilt insbesondere auch für die Streckenabschnitte, an denen keine unmittelbaren baulichen Maßnahmen stattfinden, die aber mittelbar durch aus anderen Baumaßnahmen resultierende höhere Güterzugverkehre betroffen sind. Je geringer die Anzahl der negativ betroffenen Wohneinheiten ist, desto vorteilhafter ist dies zu bewerten.

Dieses Kriterium soll demnach im Einzelnen die Anzahl der Wohneinheiten darstellen, die durch die Trassenvarianten Lärmnachteilen ausgesetzt sind oder Lärmvorteile erhalten. Das bedeutet, Anzahl der Wohneinheiten, die vorher außerhalb der Isophonlinie lagen und später voraussichtlich innerhalb liegen werden (Lärmnachteil) und umgekehrt (Lärmvorteil). Dazu bedarf es detaillierter Lärmuntersuchungen, die leider noch nicht vorliegen.

**Fazit:** Die Alternativen Y-klassisch, SGV-Y, NBS Ashausen-Sudenburg/Ashausen-Unterlüß, OHE-Heidebahn und VCD sind unter Berücksichtigung des Kriteriums 1 als nachteilig zu bewerten.