

# FLÄCHENNUTZUNGSPLAN STADT NEUSTADT A. RBGE.

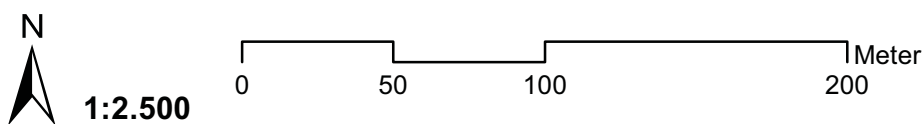
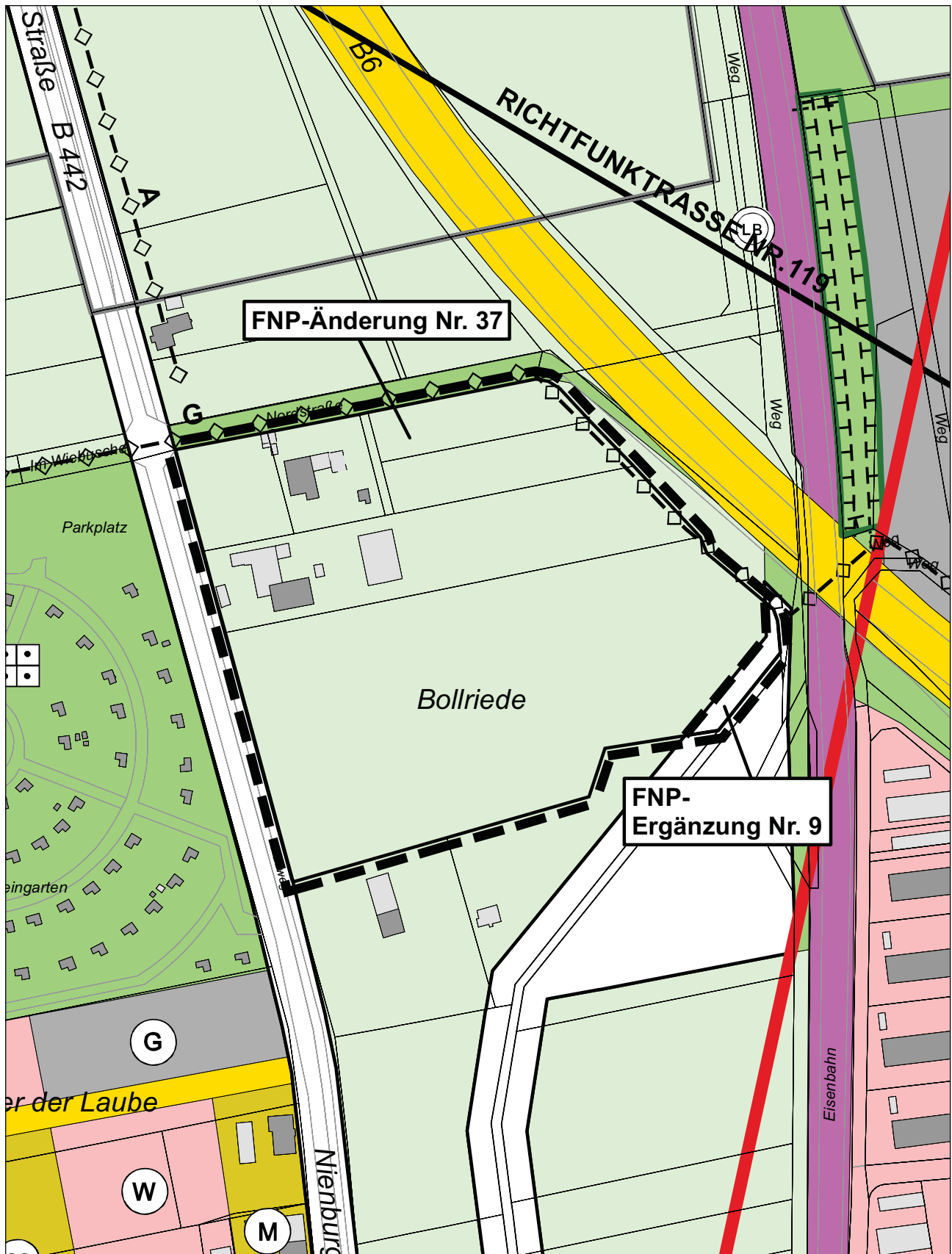
ERGÄNZUNG NR. 9 und ÄNDERUNG NR. 37 / STADTTEIL NEUSTADT A. RBGE.  
"Nienburger Straße / Nordstraße"



1:5.000

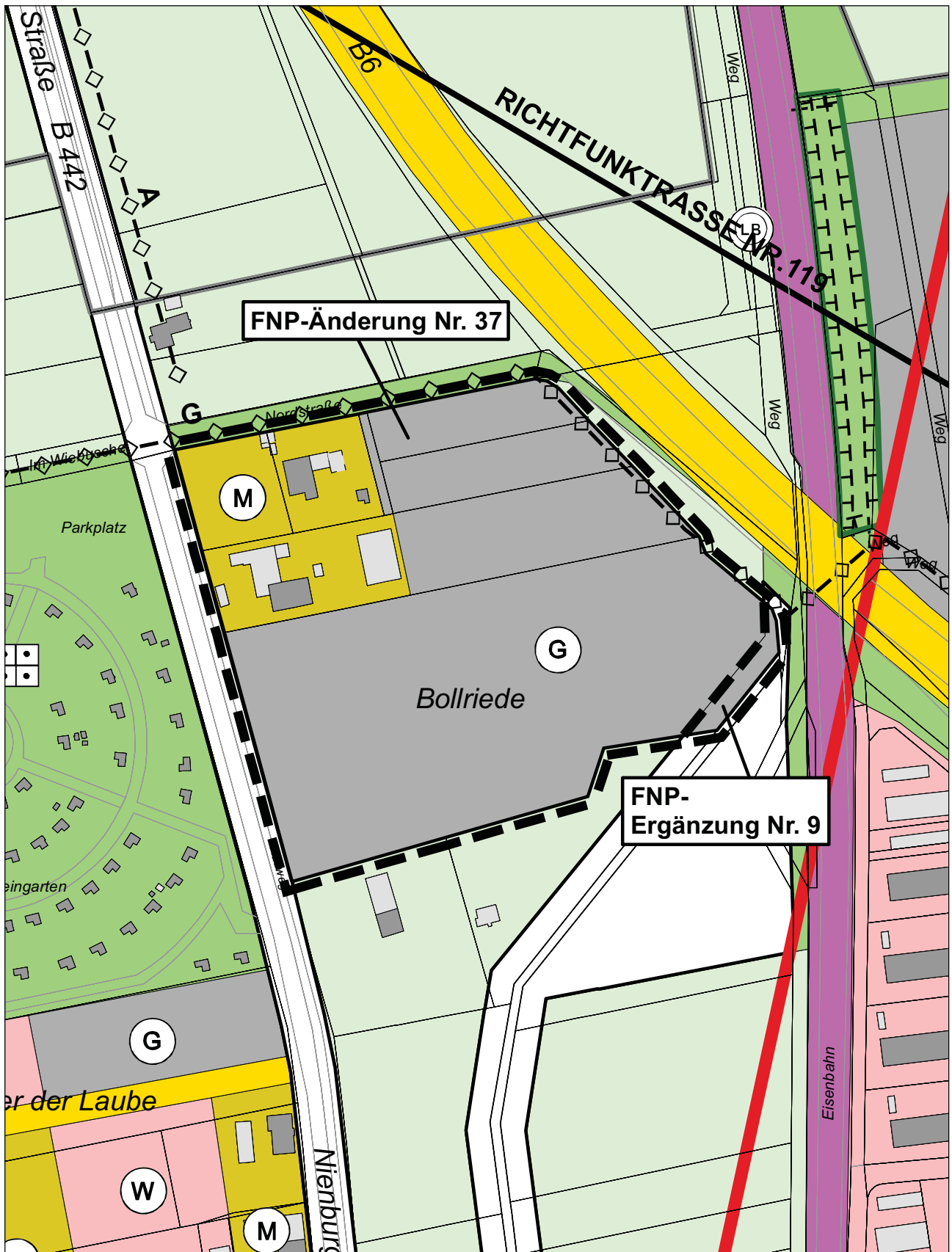
ENTWURF

# DARSTELLUNGEN DES GÜLTIGEN FLÄCHENNUTZUNGSPLANES 2000 DER STADT NEUSTADT A. RBGE.

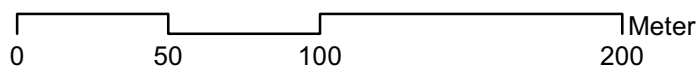


# PLANÄNDERUNG

Maßgeblich ist die Verordnung über die bauliche Nutzung der Grundstücke (BauNutzungsverordnung - BauNVO) in der Fassung der Bekanntmachung vom 23.01.1990 (BGBl. I, S. 132), zuletzt geändert durch Artikel 2 des Gesetzes vom 11.06.2013 (BGBl. I, S. 1548, 1551 f)



1:2.500



# PLANZEICHENERKLÄRUNG

## Art der baulichen Nutzung



Gemischte Bauflächen



Gewerbliche Bauflächen

## Flächen für die Landwirtschaft und Wald




Flächen für die Landwirtschaft

## Sonstige Darstellungen



Grenze der Flächennutzungsplanergänzung  
bzw. der Flächennutzungsplanänderung



Von der Genehmigung des Flächennutzungsplans  
ausgenommene Flächen