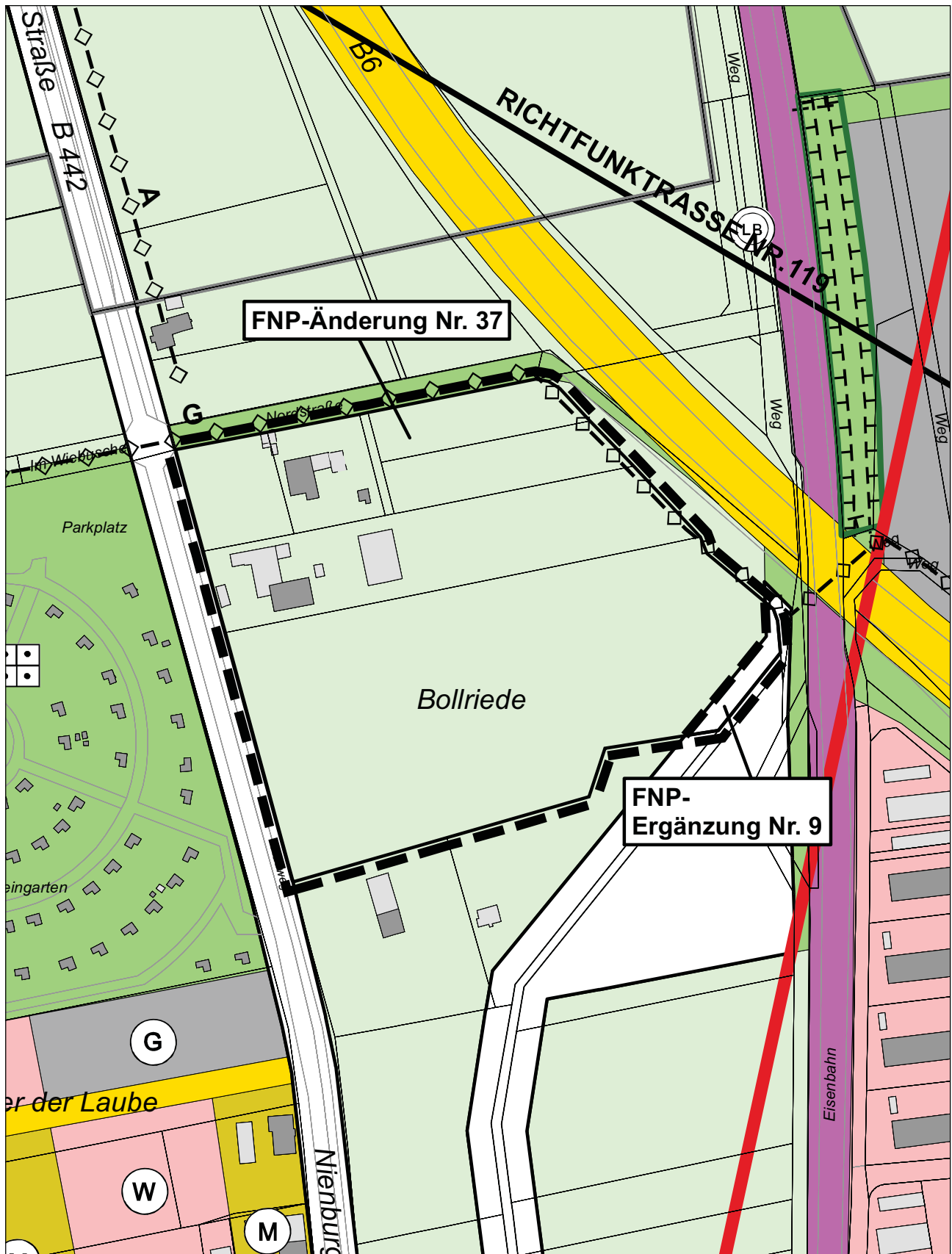


FLÄCHENNUTZUNGSPLAN STADT NEUSTADT A. RBGE.

ERGÄNZUNG NR. 9 und ÄNDERUNG NR. 37 / STADTTEIL NEUSTADT A. RBGE.
"Nienburger Straße / Nordstraße"



DARSTELLUNGEN DES GÜLTIGEN FLÄCHENNUTZUNGSPLANES 2000 DER STADT NEUSTADT A. RBGE.

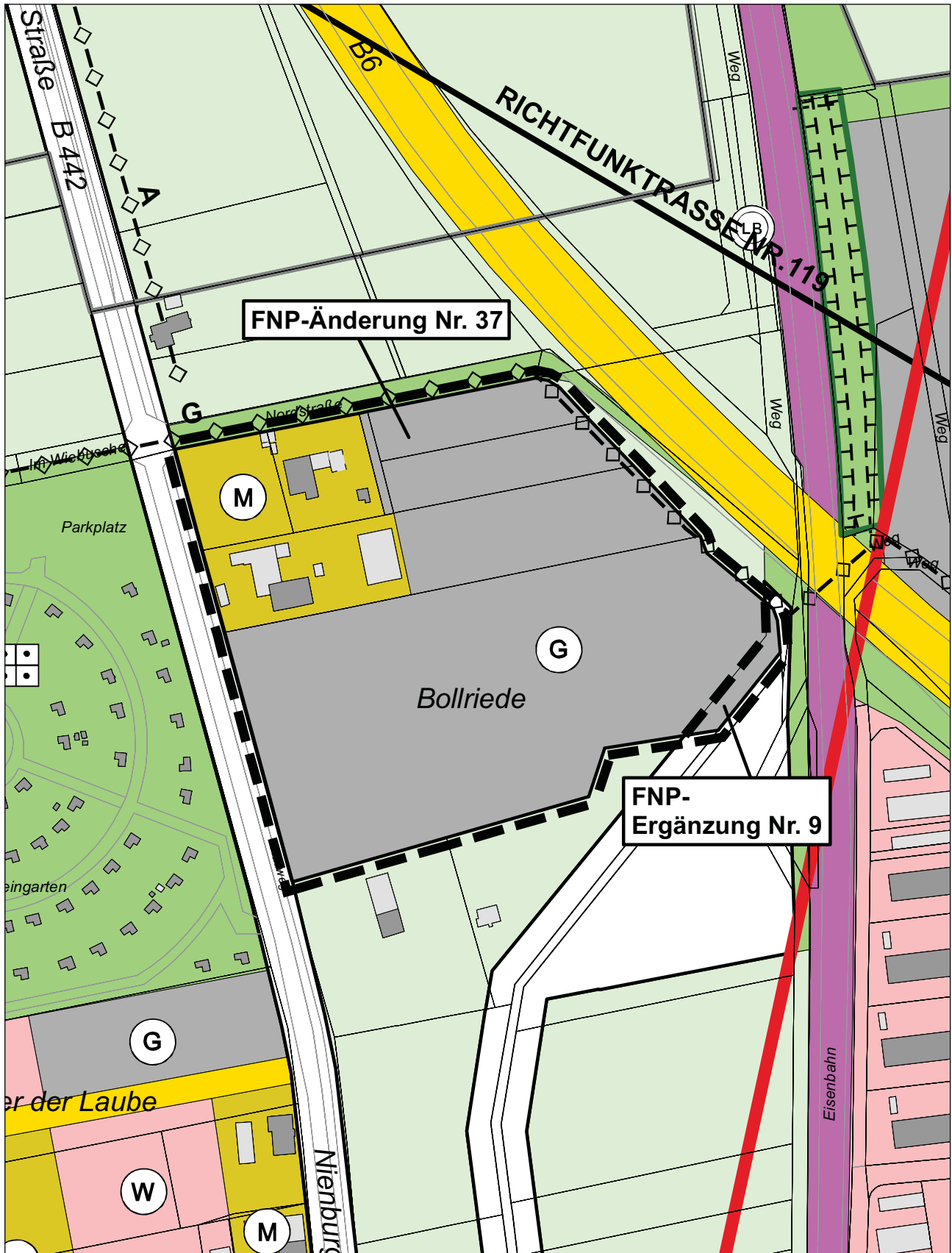


1:2.500

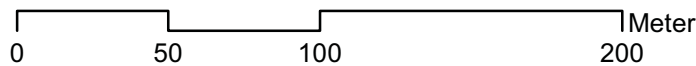
0 50 100 200 Meter

PLANÄNDERUNG

Maßgeblich ist die Verordnung über die bauliche Nutzung der Grundstücke (BauNutzungsverordnung - BauNVO) in der Fassung der Bekanntmachung vom 23.01.1990 (BGBl. I, S. 132), zuletzt geändert durch Artikel 2 des Gesetzes vom 11.06.2013 (BGBl. I, S. 1548, 1551 f)



1:2.500



PLANZEICHENERKLÄRUNG

Art der baulichen Nutzung



Gemischte Bauflächen



Gewerbliche Bauflächen

Flächen für die Landwirtschaft und Wald




Flächen für die Landwirtschaft

Sonstige Darstellungen



Grenze der Flächennutzungsplanergänzung
bzw. der Flächennutzungsplanänderung



Von der Genehmigung des Flächennutzungsplans
ausgenommene Flächen