



Bauleitplanung der Stadt Neustadt a. Rbge.

38. Änderung des Flächennutzungsplanes der Stadt Neustadt a. Rbge. Stadtteil Bordenau (Nahversorgungsmarkt "Am Steinweg")

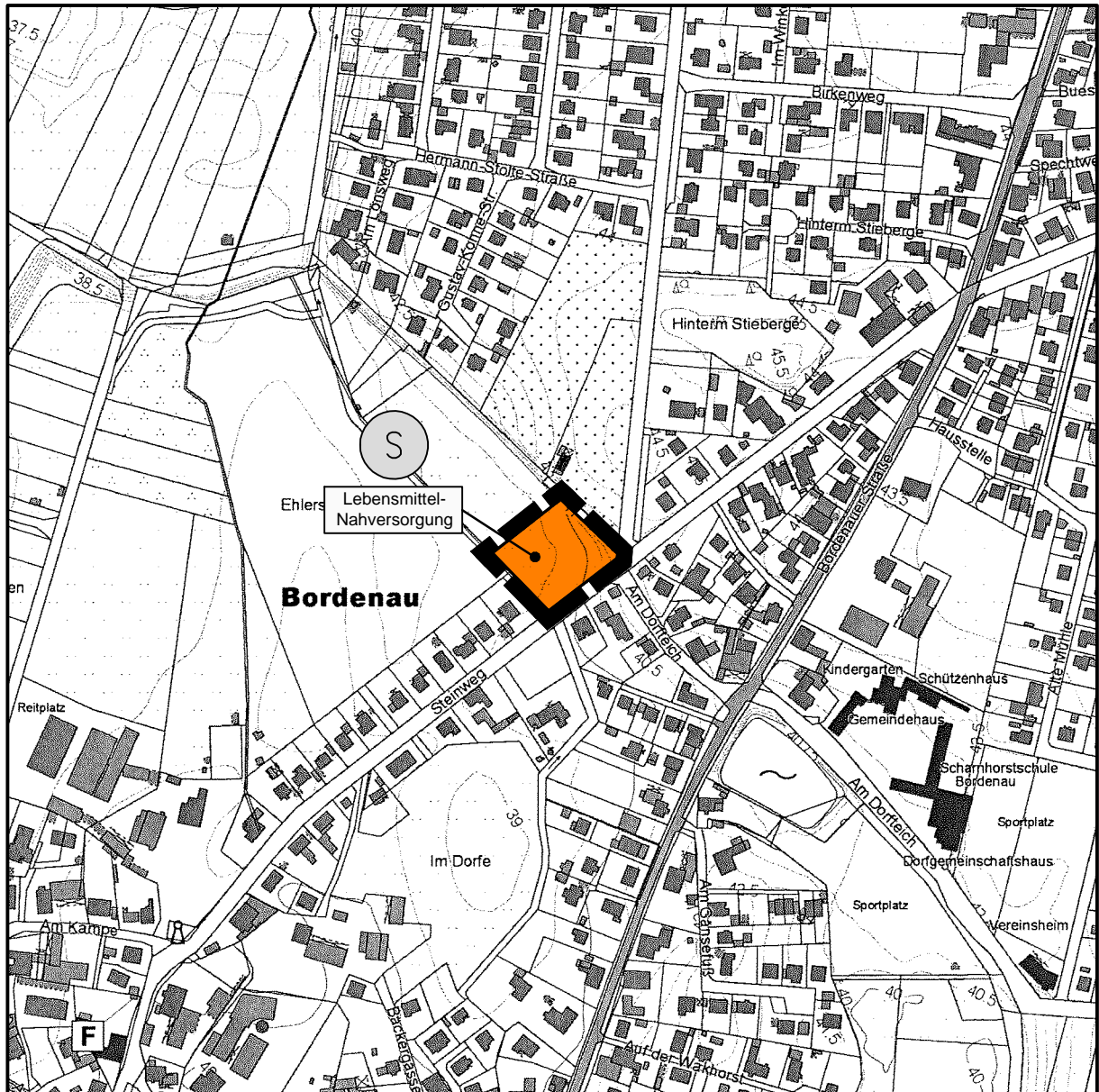
Planzeichenerklärung




Sonderbauflächen mit der Zweckbestimmung
"Lebensmittel-Nahversorgung"
(gem. § 5 (2) Nr. 1 BauGB; § 1 (1) Nr. 4 BauNVO)



Abgrenzung des räumlichen
Geltungsbereiches der
Flächennutzungsplanänderung



Kartengrundlage: Amtliche Karte 1:5000 (AK 5)
Maßstab: 1: 5000

Quelle: Auszug aus den Geobasisdaten der
Niedersächsischen Vermessungs- und Katasterverwaltung,
© 2016  Landesamt für Geoinformation und
Landesvermessung Niedersachsen,
Regionaldirektion Hameln-Hannover



Hinweis:

Diese FNP-Änderung ist auf der Grundlage der Verordnung über die
bauliche Nutzung der Grundstücke (Baunutzungsverordnung - BauNVO)
in der Fassung der Bekanntmachung vom 23. Januar 1990 (BGBl. I S.
132), zuletzt geändert durch Artikel 2 des Gesetzes vom 11. Juni 2013
(BGBl. I S. 1548) erstellt worden.

Planungsbüro REINOLD

Raumplanung und Städtebau (IfR)

31737 Rinteln - Seetorstraße 1a

Telefon 05751 - 9646744 Telefax 05751 - 9646745

