

I. PLANUNGSRECHTLICHE DARSTELLUNGEN

1. ART DER BAULICHEN NUTZUNG

§ 5 Abs. 2 Nr. 1 BauGB i.V.m. § 1 Abs. 1 Nr. 4 BauNVO



Sonderbauflächen Zweckbestimmung "Konzentrationsfläche Windenergienutzung" mit Nummerierung

2. SONSTIGE PLANUNGSRECHTLICHE DARSTELLUNGEN



Grenzen des räumlichen Geltungsbereichs des sachlichen Teil-Flächennutzungsplans, zugleich Grenze des Stadtgebietes Neustadt a. Rbge. sowie dessen Gemarkungen

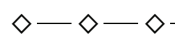
II. NACHRICHTLICHE ÜBERNAHMEN

1. HAUPTVERSORGUNGSLEITUNGEN

§ 5 Abs. 2 Nr. 4 und Abs. 4 BauGB



110/220-kV-Leitungen (oberirdische Leitung)



Gasleitungen (unterirdische Leitung)



Hubschraubertiefflugkorridore

2. FLÄCHEN FÜR DEN ÜBERÖRTLICHEN VERKEHR UND DIE ÖRTLICHEN HAUPTVERKEHRSZÜGE

§ 5 Abs. 2 Nr. 3 u. Abs. 4 BauGB



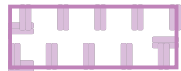
Straßenverkehrsflächen



Gleisanlagen und Schienenwege

3. WEITERE NACHRICHTLICHE ÜBERNAHMEN

§ 5 Abs. 4 BauGB



Naturpark ("Steinhuder Meer") gemäß § 20 NAGBNatSchG



Fließgewässer 1. und 2. Ordnung



Wasserschutzgebiete Zone I



Wasserschutzgebiete Zone II



Wasserschutzgebiete Zone III



Rohstoffsicherungsgebiete 2. Ordnung

III. SONSTIGE PLANZEICHEN



bebaute oder genehmigte noch nicht bebaute
Windenergieanlagenstandorte




Siedlungsflächen mit Ortsbezeichnung



Wald (teilweise Sonderbauflächen überlagernd)



Moor



Wasserflächen



Abgrenzungen der Beikarten