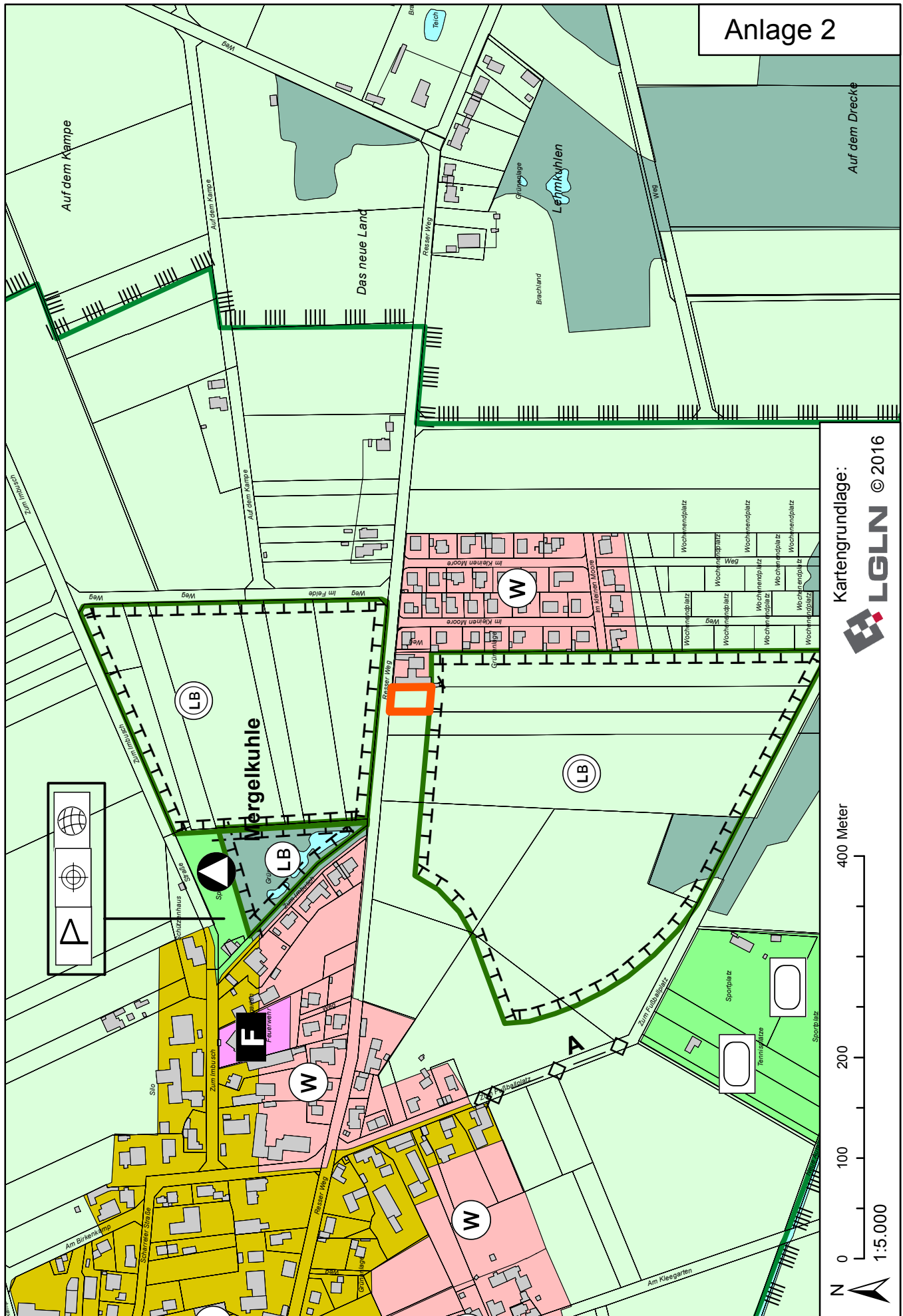


Auszug aus dem F-Plan Neustadt a. Rbge. Gemarkung Scharrel, Flur 1, Flurstück 117



Sachgebiet Stadtplanung
Bearbeitung: Fr. Winter
Datum: 23.09.2016



STADT NEUSTADT A. RBGE.

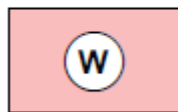
FLÄCHENNUTZUNGSPLAN

- FORTSCHREIBUNG -


- PLANZEICHENERLÄUTERUNG -

Darstellungen

Art der baulichen Nutzung



Wohnbauflächen



Gemischte Bauflächen

Flächen für die Landwirtschaft und Wald




Flächen für die Landwirtschaft



Wald

Entwicklungsziele



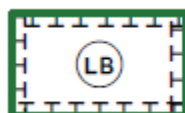
Umgrenzung der Entwicklungsziele



Geschützter Landschaftsbestandteil, geplant

Informationen von anderen Trägern

Flächen, die dem Natur- und Landschaftsschutz unterliegen



Geschützter Landschaftsbestandteil, vorhanden