









SuedLink-Trasse durch Neustadt a. Rbge.

Legende

-  Gemarkungsgrenzen
-  A100 SuedLink TK Netz gesamt
-  Konzentrationsflächen für Windenergieanlagen
-  B-Pläne im laufenden Verfahren
-  Umgrenzung Wasserrecht
-  Naturschutzgebiete
-  FFH-Gebiete
-  Kompensationsflächen

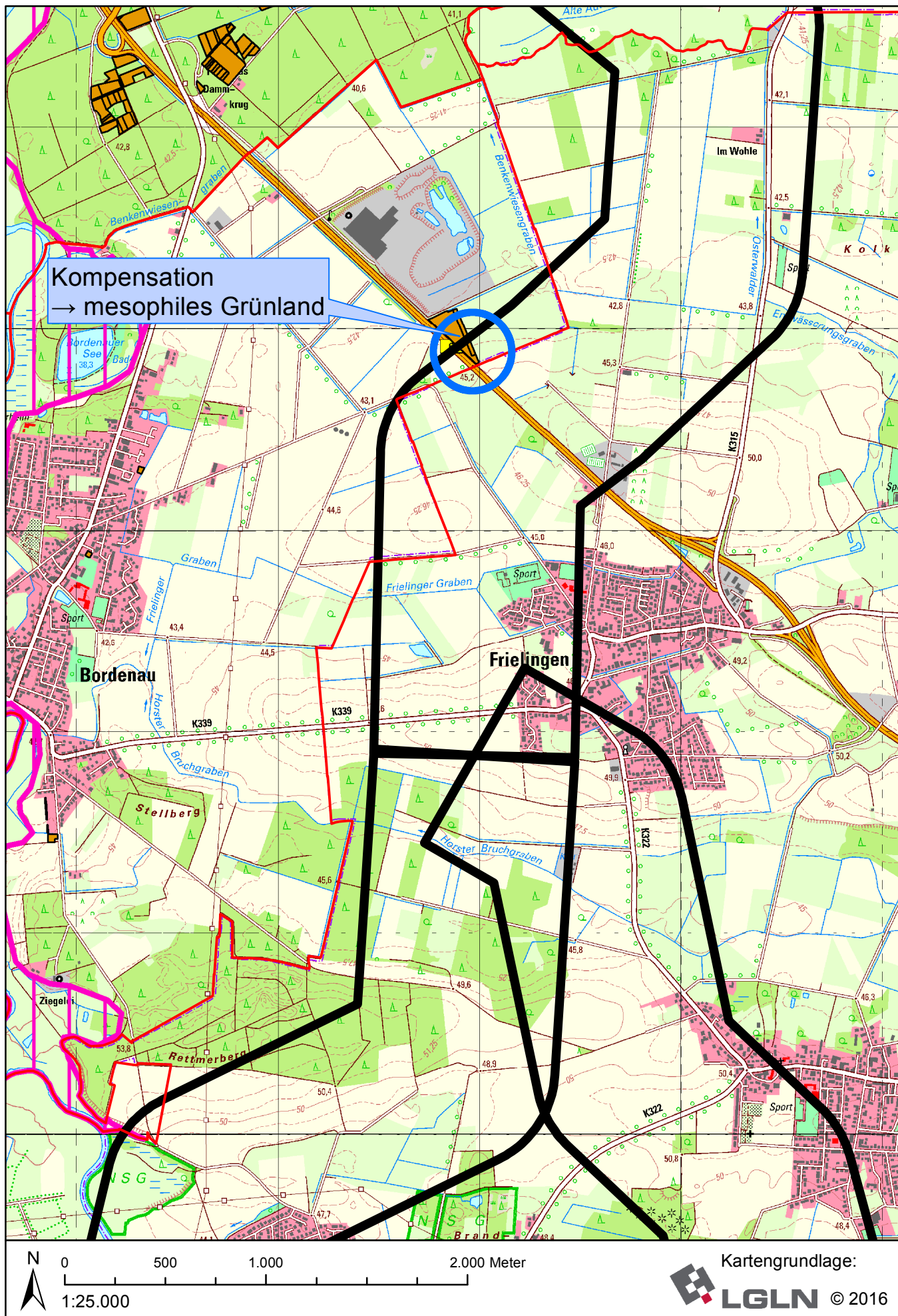
Computerkartographie: SG Stadtplanung, Neustadt a. Rbge.

Quelle: Auszug aus den Geobasisdaten der Niedersächsischen Vermessungs-
und Katasterverwaltung

Stand: 08.11.2016

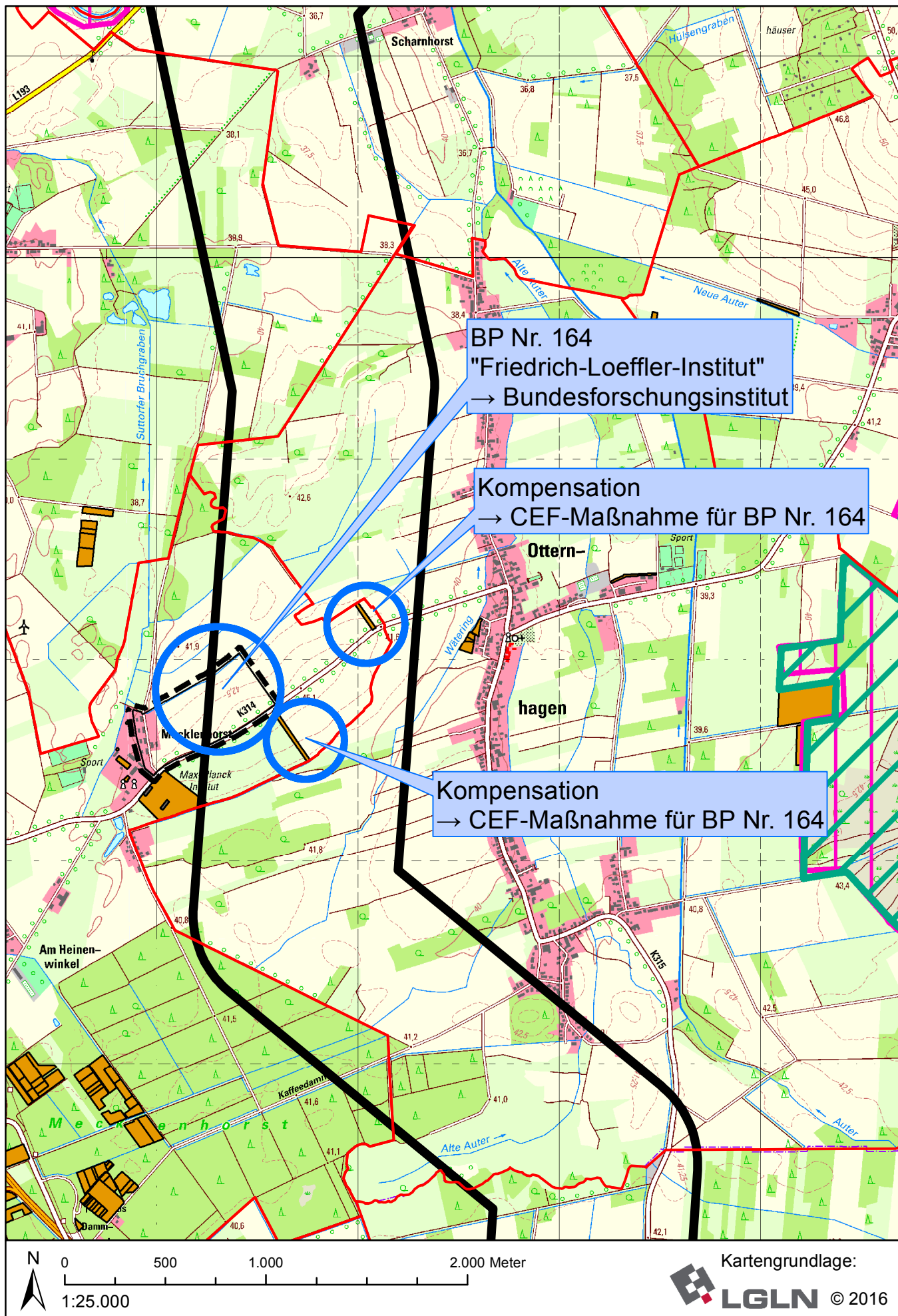
SuedLink-Trasse Neustadt a. Rbge.

Karte 1



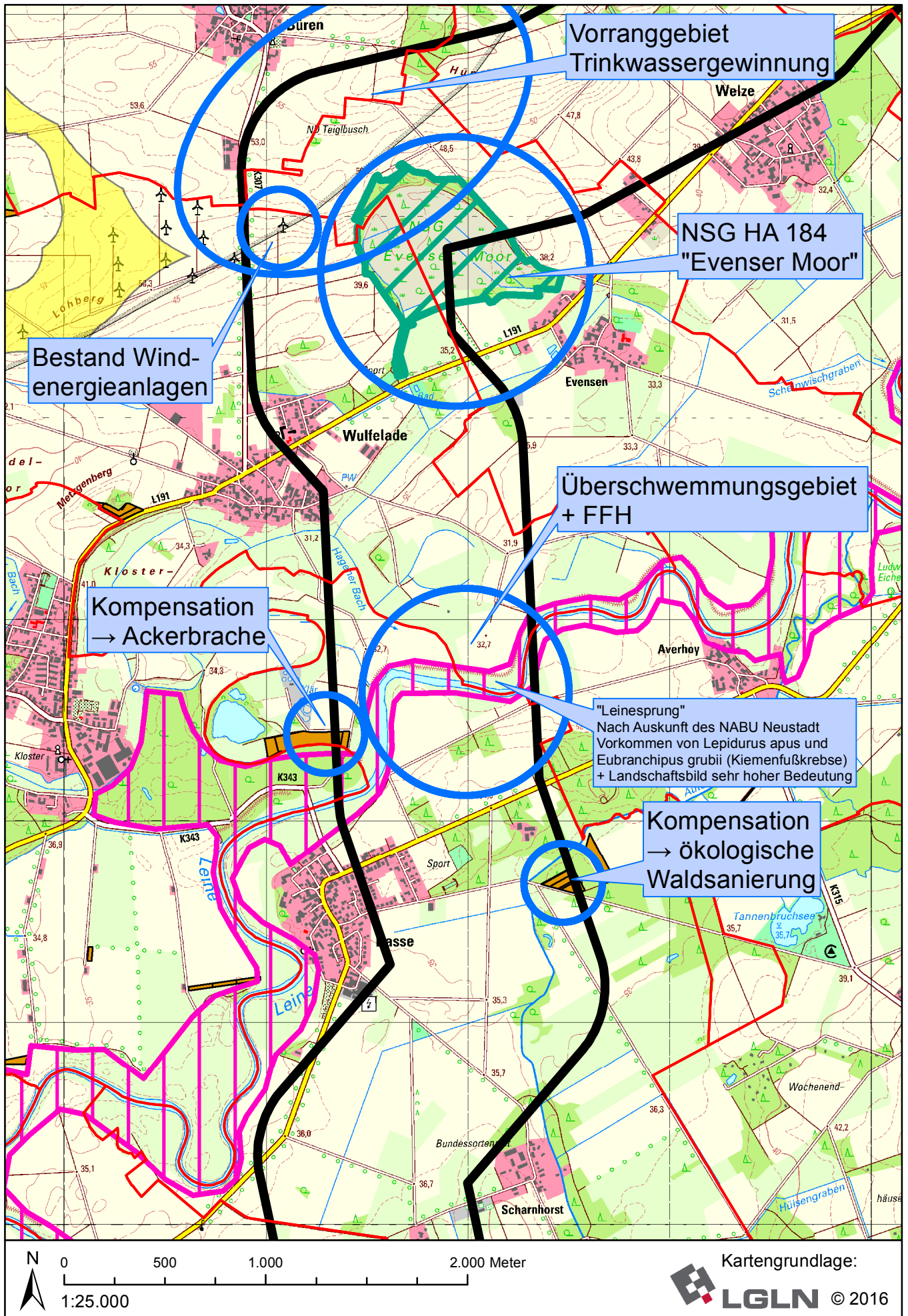
SuedLink-Trasse Neustadt a. Rbge.

Karte 2



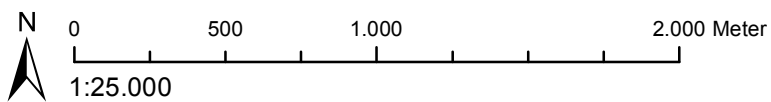
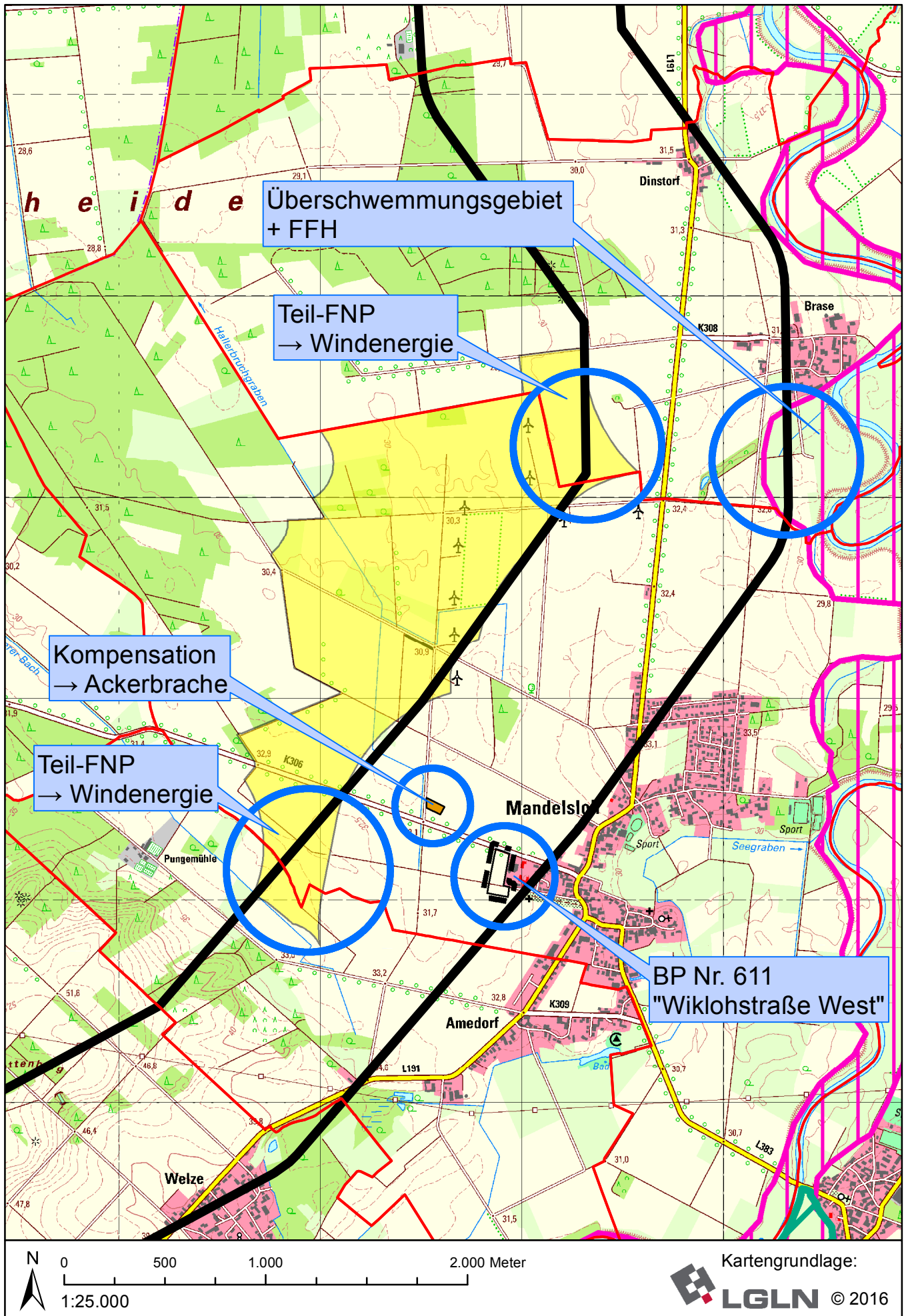
SuedLink-Trasse Neustadt a. Rbge.

Karte 3



SuedLink-Trasse Neustadt a. Rbge.

Karte 4



SuedLink-Trasse Neustadt a. Rbge.

Karte 5

