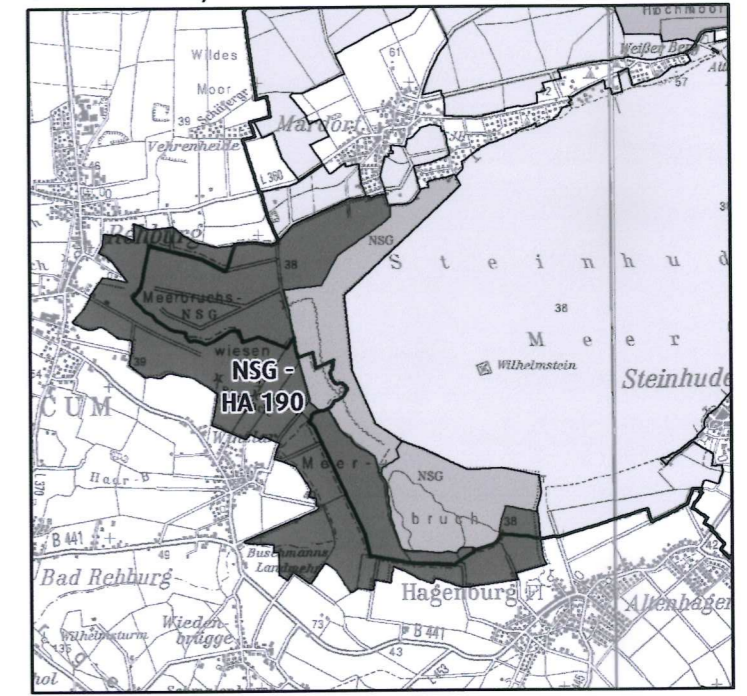



Übersichtskarte, M. 1: 100.000



-  Grenze des Naturschutzgebietes HA 190 (äußere schwarze Linie)
- Das Naturschutzgebiet liegt vollständig im FFH-Gebiet 3420-331 und Vogelschutzgebiet 3521-401**
-  Kernzone
-  Zwischenzone
-  Pufferzone
-  Acker
-  Gemeindegrenze
-  Grenze der Region Hannover

**Anlage 1:**  
**Karte zur Verordnung über das Naturschutzgebiet "Meerbruchswiesen" in den Städten Neustadt a. Rbge. und Wunstorf, Region Hannover, der Stadt Rehburg-Loccum, Landkreis Nienburg (Weser) sowie der Samtgemeinde Sachsenhagen, Landkreis Schaumburg (NSG - HA 190)**

**maßgebliche Karte**



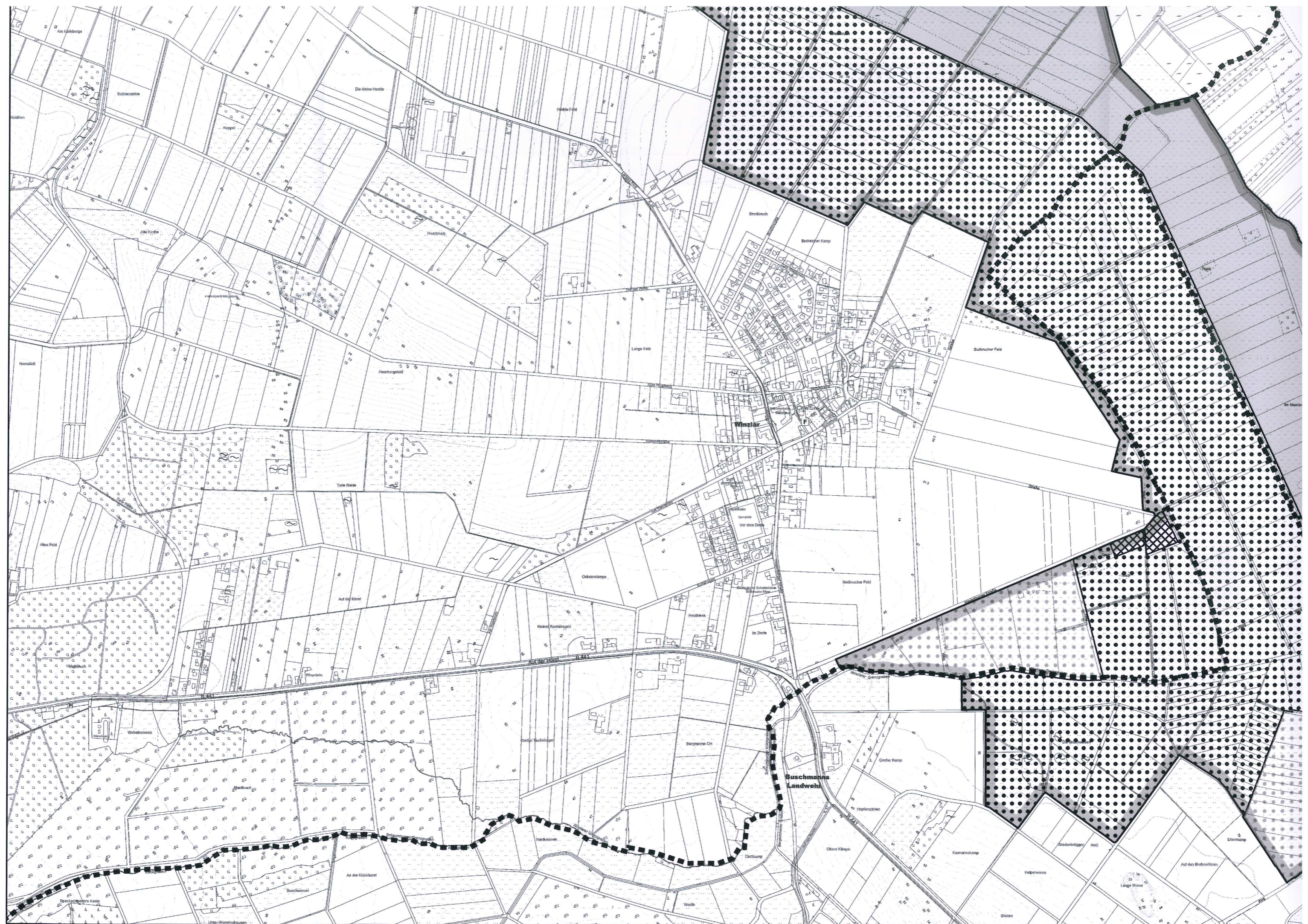
Kartengrundlage:  
 Auszug aus den Geobasisdaten der Niedersächsischen Vermessungs- und Katasterverwaltung, © 2012 LGLN

Datenquelle:  
 Umweltinformationssystem Region Hannover (2016)  
 NLWKN (2011)

Herausgeber:  
 Region Hannover  
 Der Regionspräsident  
 Fachbereich Umwelt - Untere Naturschutzbehörde  
 Höltystraße 17  
 30171 Hannover

Stand: 11.10.2016  
 © Region Hannover





Am Kalkberge

Schleierühle

Die Hener Hoede

Hahn-Feld

Alle Kirche

Hahntruch

Stellbruch

Beckener Kamp

Südlicher Feld

Lange Feld

Hahnbergtal

Winzlar

Tiefe Riede

Spezanz  
Vor dem Dörf

Altes Feld

Ochsenkämpe

Südlicher Feld

Auf die Wirtel

Klein Kuckshagen

Hahnbeck

Im Dorfe

Auf der Ebene B. 441

Weidenwieser

Bergweiser Ort

Großer Kamp

Buschmanns  
Landweh

Hopfenstrie

Mastbruch

Fackelwieser

Obere Kämpe

Kamarskampi

Wedenbrügger Holt

Ellerkamp

An der Kalkstein

Weide

Heberwiese

Lange Wiese

Auf den Buchweizen

Spezschwaner Kamp

Buschweiser

Dreien

Unter-Waldgraben

