





NATURSCHUTZGEBIET "MEERBRUCHSWIESEN"

- Grenze des Naturschutzgebietes HA 190
-  Kernzone
-  Zwischenzone
-  Pufferzone
-  Acker

**Berichtigte Fassung der Karte zur
Naturschutzgebietsverordnung vom 25.11.1998
(Abl. RBH. 1998/Nr. 26 v. 09.12.1998)**


Landkreis Hannover
Stadt Neustadt a. Rbge.
Gemarkung Mardorf
Stadt Wunstorf
Gemarkung Steinhude

Landkreis Nienburg (Weser)
Stadt Rehburg - Loccum
Gemarkungen

Landkreis Schaumburg
Samtgemeinde Sachsenhagen
Mitgliedsgemeinde Wolpinghausen
Gemarkung Wiedenbrücke
Flecken Hagenburg
Gemarkung Hagenburg

Lage auf TK 25 Blatt 3521

Kartengrundlage im Maßstab 1 : 10000



BEZIRKSREGIERUNG HANNOVER

Übersichtskarte im Maßstab 1 : 100000

