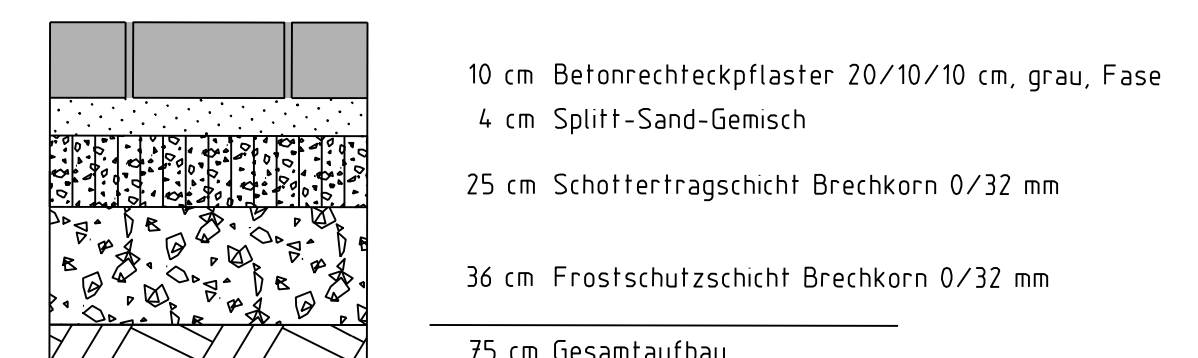
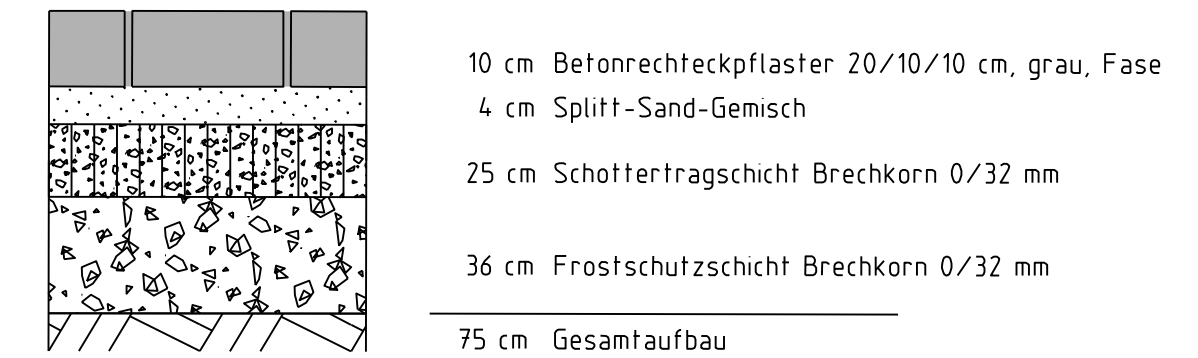


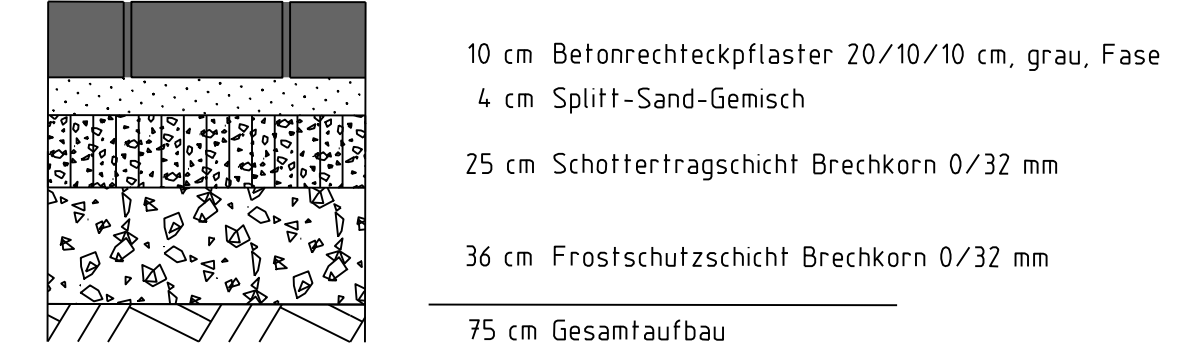
**Fahrbahn Planstr. A (1,8):**



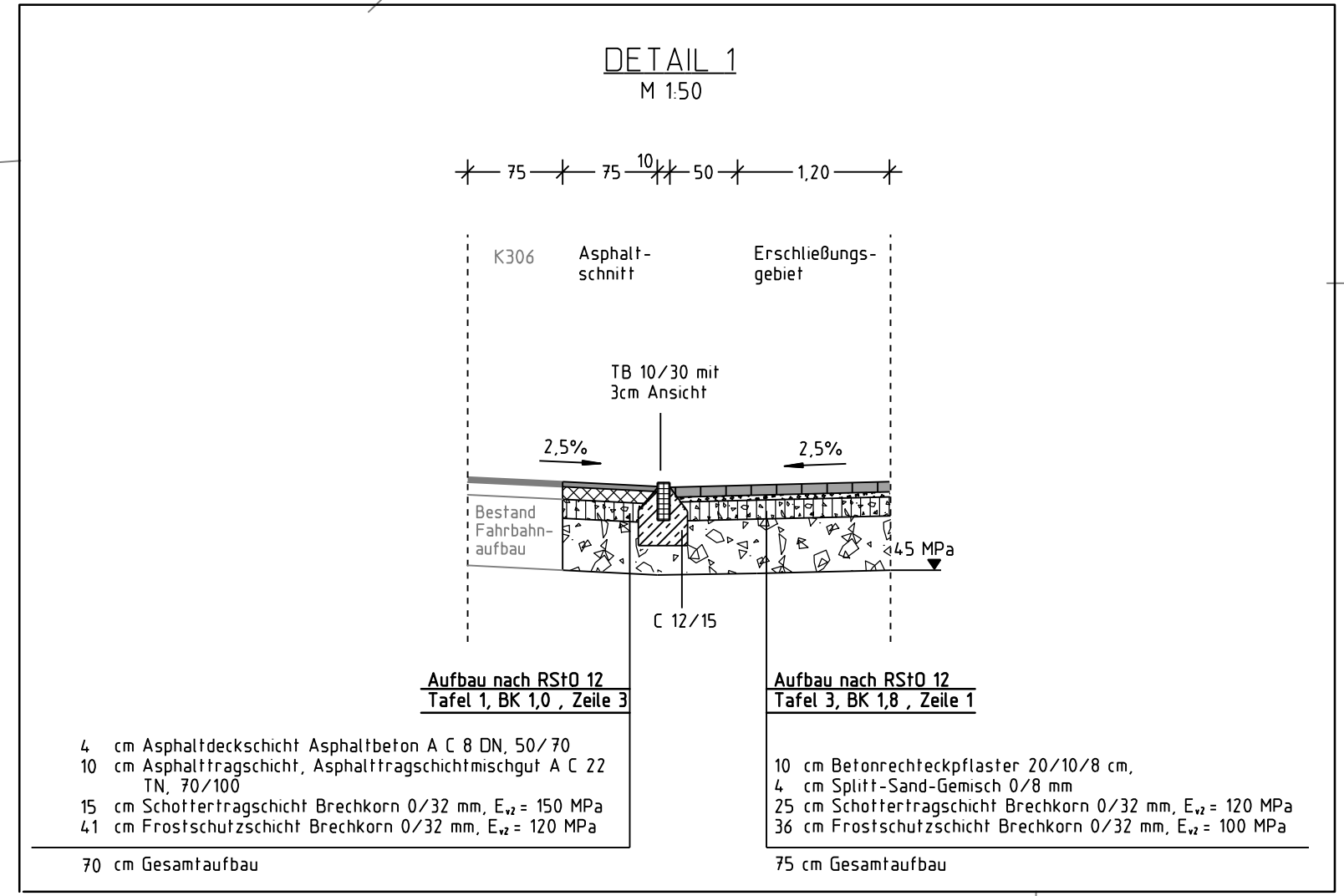
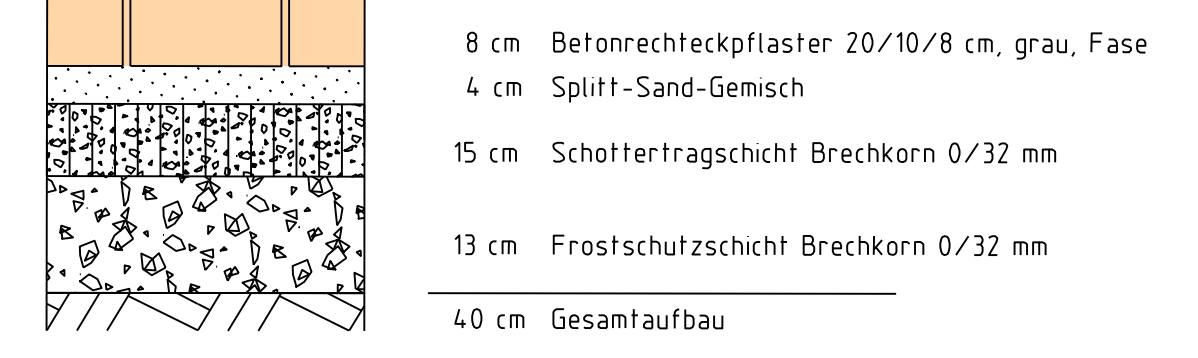
**Fahrbahn Pastor-Simon-Weg (1,8):**



**Parken (1,8):**



**Gehweg:**



**LEGENDE:**

	Verkehrsmittel besonderer Zweckbestimmung Fußweg		geplanter Parkplatz
	Verkehrsfäche		gepl. Höhe
	Schottergraben		gepl. Zufahrt
	Höhe Tielbord		2.5% Fahrbahnquerneigung
	Höhe Gasse		Achsmarkierung
	Höhe Pflasterkante		gepl. Straßenablauf 30x50
	geplanter Lampenstandort		gepl. Höhenpunkt
	Neigungsanzeiger		gepl. Gradientenpunkt
	2.5% Fahrbahnquerneigung		gepl. Gradientenpunkt
	Achsmarkierung		gepl. Höhenpunkt
	gepl. Straßenablauf 30x50		gepl. Höhenpunkt
	gepl. Gradientenpunkt		gepl. Höhenpunkt
	gepl. Gradientenpunkt		gepl. Höhenpunkt

Nr.	Art der Änderung oder Ergänzung	Datum	Name
1	Änderungen eingearbeitet gem. Besprechung mit Hr. Kanagaber vom 27.02.18	23.03.18	Kr
2	Änderungen eingearbeitet gem. Hausmitteilung von Fr. Ebert vom 15.03.18	26.03.18	Kr

Aufgestellt durch:

	Georgsstraße 48 30855 Hannover Tel. 0511-6556-205 Fax 0511-6556-206 OFFICE@NG-WGUD.DE	Edderweg 31 30855 Langenhagen Tel. 0511-23594-7-70 Fax 0511-23594-7-71
--	---	---

**AUSFÜHRUNG**

Auftraggeber:	Hertzstraße 3 31535 Neustadt a. Rbge. Tel. 05032 89 98 9 Fax 05032 89 98 9 MAIL@GEG-NEUSTADT.DE	Anlage 5 Blatt Nr. 1 Maßstab 1:250
Verkehrsanlage	Datum	03.04.18
	bearbeitet	Rh
	gezeichnet	Kr
geprüft		
<b>Stadt Neustadt a. Rbge.</b>		
<b>Bebauungsplan Nr. 611</b>		
<b>„Wiklohstraße West“</b>		
Genehmigt:	Aufgestellt:	
Neustadt a. Rbge., den .....	Hannover, den .....	
Stadt Neustadt a. Rbge., FB Straßen und Entwässerung		
m. Auftrage .....	m. Auftrage .....	