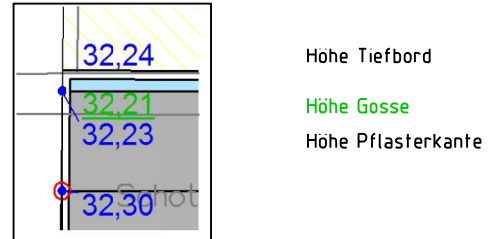


**LEGENDE:**

- Verkehrsflächen besonderer Zweckbestimmung Fußweg
- Schotterrasen
- Verkehrsfläche
- geplanter Lampenstandort (Lp 10)
- Neigungsanzeiger
- 2,5 % Fahrbahnquerneigung
- Achsstationierung
- gepl. Straßenablauf 30x50
- gepl. Höhe
- vorh. SW-Kanal
- vorh. RW-Kanal
- 0,5 % Längsneigung
- gepl. Gradientenhochpunkt
- gepl. Gradiententiefpunkt



Nr.	Art der Änderung oder Ergänzung	Datum	Name

Aufgestellt durch:

**WESSELS, GRÜNEFELD UND DIEKMANN**  
INGENIEURBERATUNG GMBH

Georgstraße 48  
30159 Hannover  
Tel.: 0511-6556-205  
Fax: 0511-6556-206  
OFFICE@ING-WGUD.DE

Edderweg 31  
30855 Langenhagen  
Tel.: 0511-23594 7-70  
Fax: 0511-23594 7-71

**AUSFÜHRUNG**

Auftraggeber: **GEG** Grundstücksentwicklungsgesellschaft Neustadt a. Rbge. mbH

Hertzstraße 3  
31535 Neustadt a. Rbge.  
Tel.: 05032 89787  
FAX : 05032 89789  
MAIL@GEG-NEUSTADT.DE

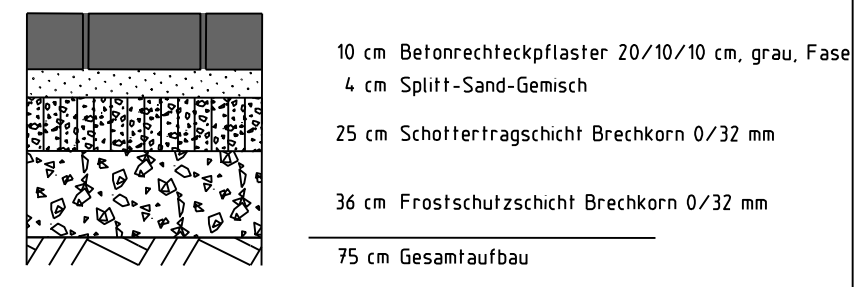
Anlage : 5  
Blatt Nr. : 2  
Maßstab : 1:250

	Datum	Name
bearbeitet	03.04.18	Kr
gezeichnet	22.03.18	Kr
geprüft		

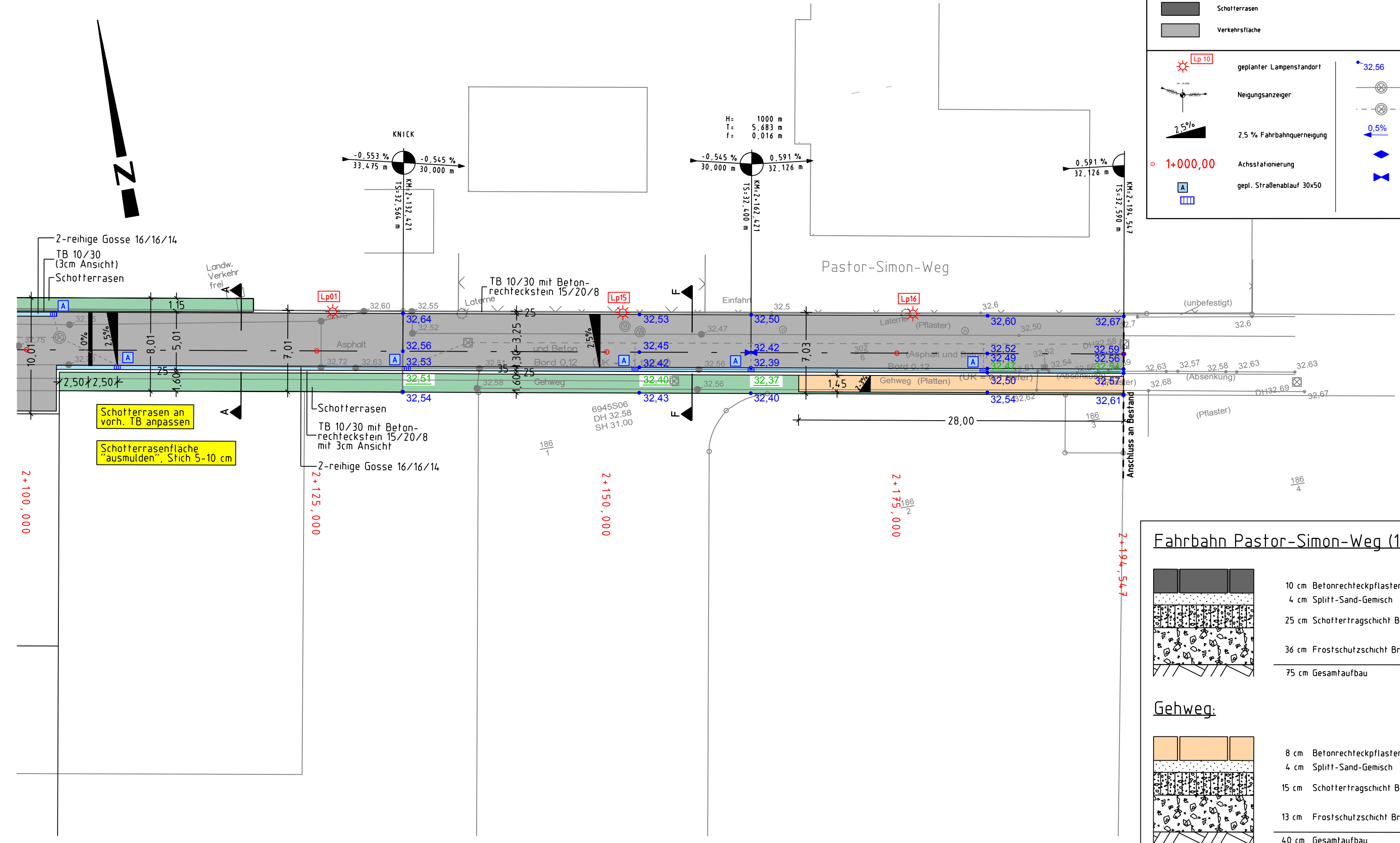
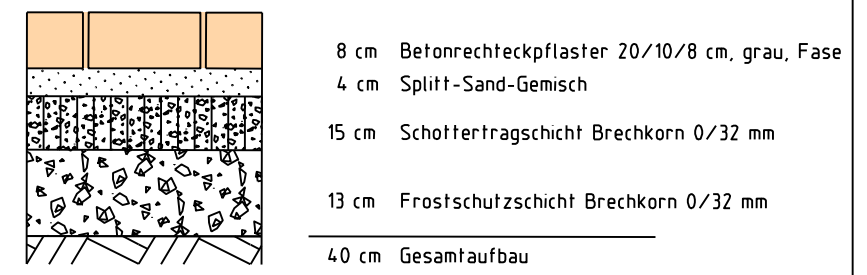
**Stadt Neustadt a. Rbge.**  
**Bebauungsplan Nr. 611**  
**„Wiklohstraße West“**

Genehmigt : Neustadt a. Rbge., den .....	Aufgestellt : Hannover, den .....
Stadt Neustadt a. Rbge. FB Straßen und Entwässerung	
im Auftrage: .....	im Auftrage: .....

**Fahrbahn Pastor-Simon-Weg (1,8):**



**Gehweg:**



2-reihige Gosse 16/16/14  
TB 10/30 (3cm Ansicht)  
Schotterrasen

Schotterrasen an vorh. TB anpassen  
Schotterrasenfläche "ausmulden", Stich 5-10 cm

Schotterrasen  
TB 10/30 mit Betonrechteckstein 15/20/8 mit 3cm Ansicht

TB 10/30 mit Betonrechteckstein 15/20/8

6945S06  
DH 32,58  
SH 31,00

Pastor-Simon-Weg

2+194,547

2+100,000

2+175,000

2+150,000

2+175,000