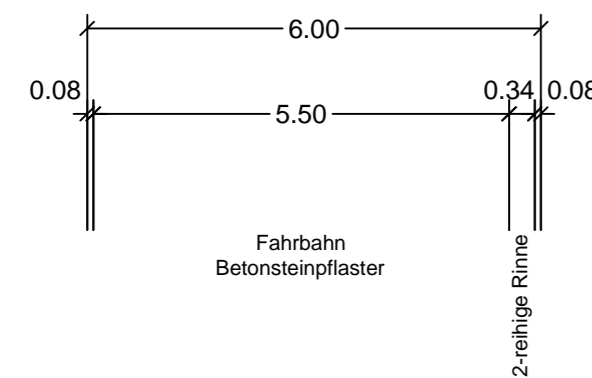
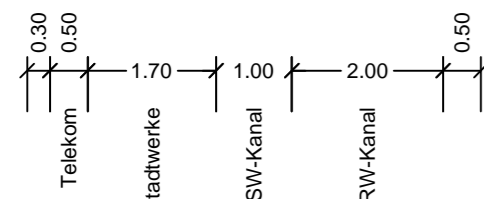


Planstraße B (südlicher Teil) + C

Schnitt A-A



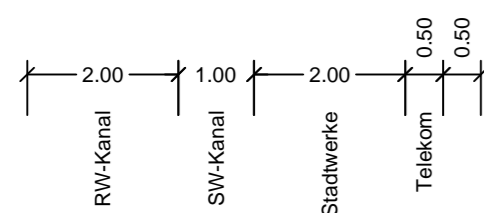
TB 8/25 cm mit Betonrückenstütze Ansicht: 0 cm



TB 8/25 cm mit Betonrückenstütze Ansicht: 3 cm

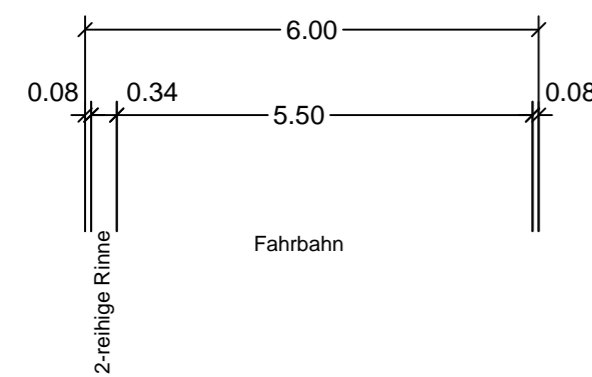
Planstraße B (nördlicher Teil)

Schnitt E-E

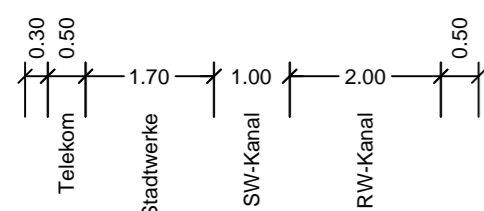


Planstraße B (westlicher Teil)

Schnitt D-D



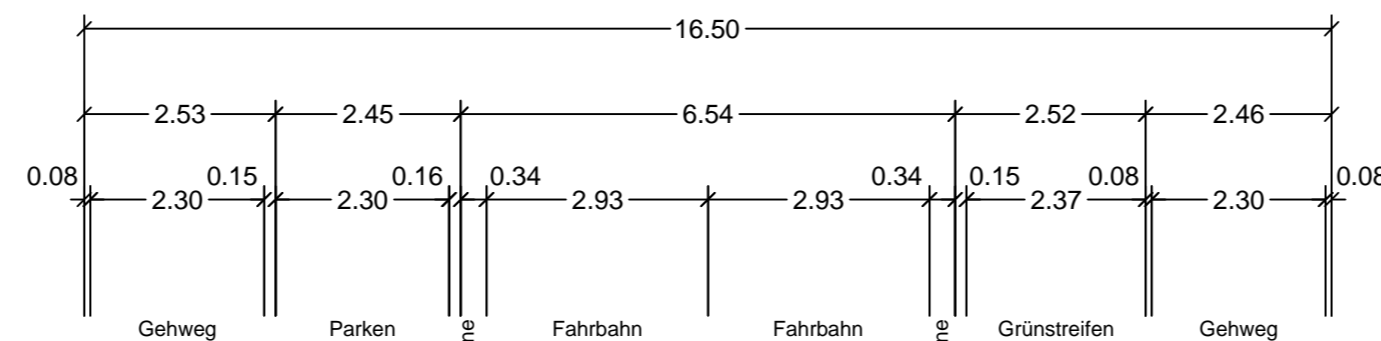
TB 8/25 cm mit Betonrückenstütze Ansicht: 0 cm



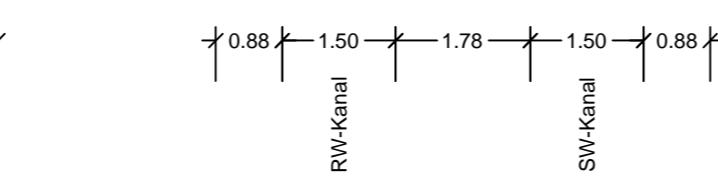
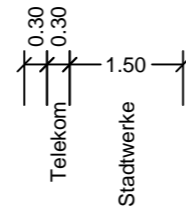
TB 8/25 cm mit Betonrückenstütze Ansicht: 0 cm

Planstraße A

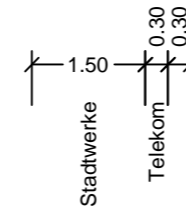
Schnitt B-B



TB 8/25 cm mit Betonrückenstütze Ansicht: 0 cm



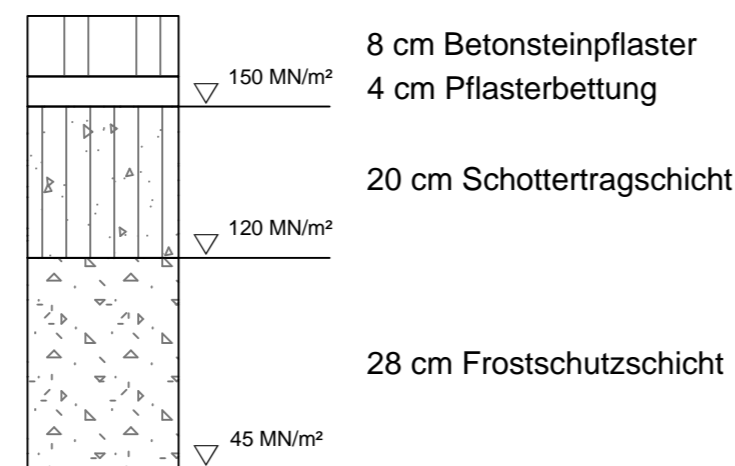
20 cm Oberboden



TB 8/25 cm mit Betonrückenstütze Ansicht: 0 cm

Straßenaufbau

Planstraße B und C
nach RStO 12, Tafel 3, Zeile 1, Bk 1,0

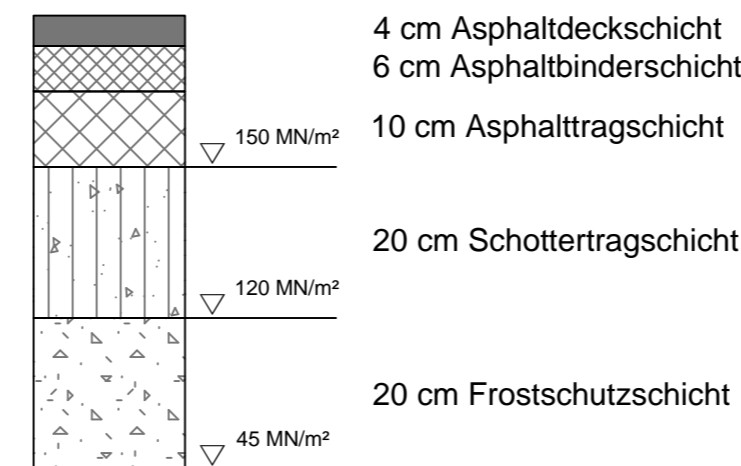


Straßenaufbau

Siemensstraße
Gehweg: wie Planstraße B und C
Fahrbahn: wie Fahrbahn Straße A

Straßenaufbau

Planstraße A
Nebenflächen: wie Planstraße B und C
Fahrbahn
nach RStO 12, Tafel 1, Zeile 3, Bk 3,2



Neustadt am Rübenberge Erschließung B-Plan Nr.170 "Westlich Heidland"

Straßenendausbau
Entwurfsplanung (09.05.2019)
Straßenquerschnitte mit
Leitungstrassen

Anlage	.	
Projekt-Nr.	188744	
Blatt	4-1	
Maßstab	1:100	
	Datum	Name
Bearbeitet	05.2019	Bünzel
Gezeichnet	05.2019	Schäfer

RMK
Breite Straße 32 ... 29221 Celle
Tel (05141) 90 60 - 0
Fax (05141) 90 60 - 30
Mail info@rmkconsult.de

