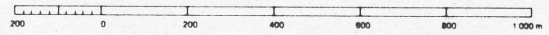





**Anlage zur Verordnung über die
 Änderung des Landschaftsschutzgebietes
 „UNTERE LEINE - WARMELOHER HEIDE“ LSG - H 28
 Stadt Neustadt / Rbge.**

Maßstab 1 : 10 000



-  Grenze Landschaftsschutzgebiet (LSG)
-  Grenze Naturschutzgebiet (NSG) nachrichtlich
-  Bereich, der als LSG „Warmeloher Heide“ LSG H-28 bestehen bleibt