



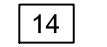










**Legende:**

-  Flurstücksgrenze (Bestand)
-  Flurstücksnummer
-  Grundstücksgrenzen (geplant)
-  Grundstücksnummer (geplant)
-  Hausnummer
-  vorhandene Geländehöhe (m ü. NHN)
-  Ausbauhöhen
-  Fahrbahn neu, Asphalt
-  Fahrbahn neu, Pflaster
-  Parkfläche neu
-  Grünfläche neu
-  Gehweg neu
-  Straßenbeleuchtung neu



**GEG**  
Grundstücksentwicklungsgesellschaft  
Neustadt a. Rbge. mbH

Hertzstraße 3  
31535 Neustadt a. Rbge  
Tel 05032 897-87  
Fax 05032 897-89  
www.geg-neustadt.de

**Auenland in Neustadt am Rübenberge  
Erschließung B-Plan Nr.159 D/H/I Auengärten**

<b>Straßenendausbau</b> Projektfeststellung  Lageplan "Im Auenland", südlicher Teil	Anlage	.	
	Projekt-Nr.	198726	
	Blatt	8-11	
	Maßstab	1:250	
		Datum	Name
Bearbeitet	05.2019	Bünzel	
Gezeichnet	05.2019	Schäfer	

RMK  
Breite Straße 32 ... 29221 Celle  
Tel (05141) 90 60 - 0  
Fax (05141) 90 60 - 30  
Mail info@rmkconsult.de



**rmk**

28.05.2019