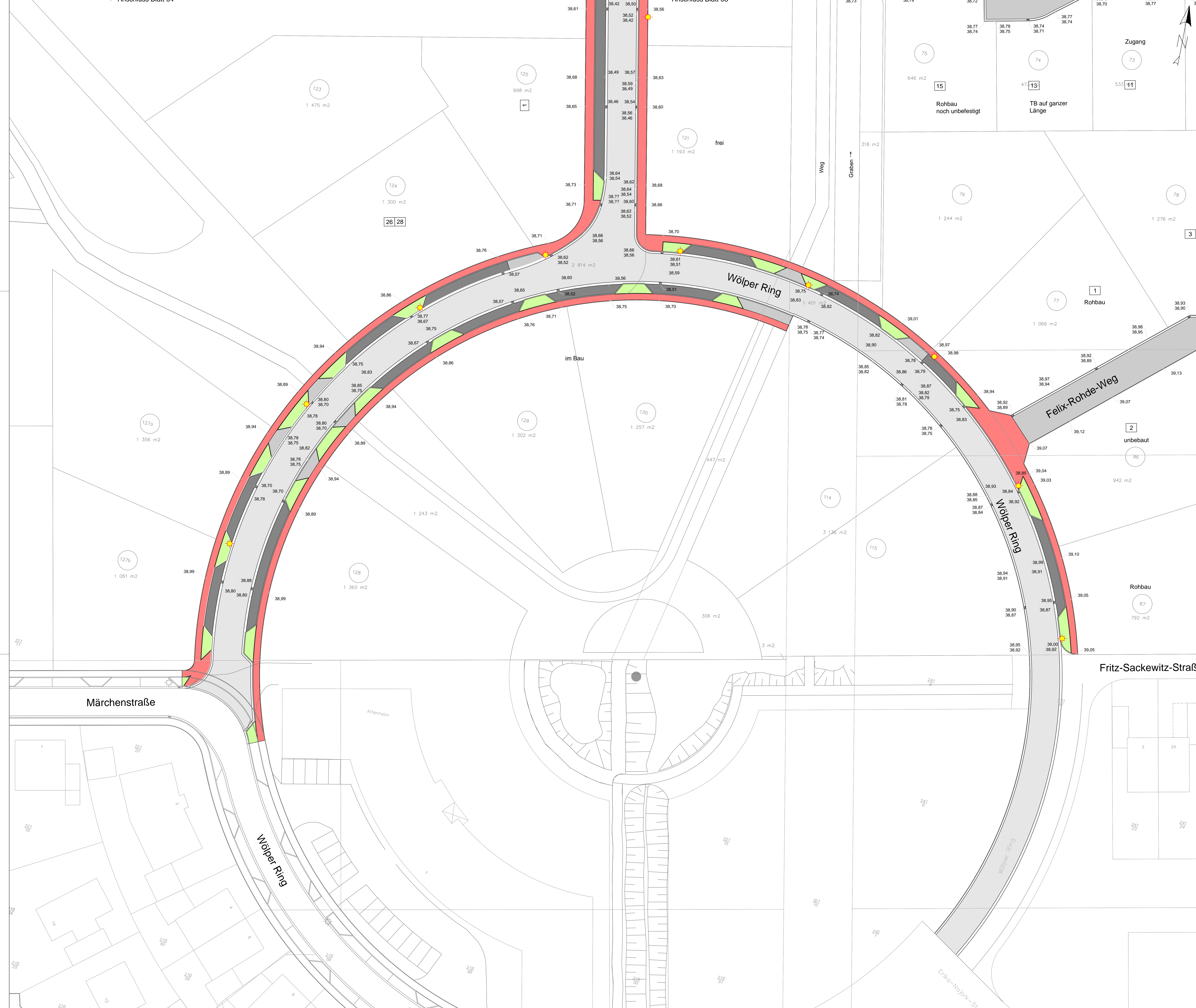





- Legende:**
- Flurstücksgrenze (Bestand)
 - Flurstücksgrenzen (geplant)
 - Grundstücksnummer (geplant)
 - Hausnummer
 - vorhandene Geländehöhe (m ü. NHN)
 - Ausbaut Höhen
 - Fahrbahn neu, Asphalt
 - Fahrbahn neu, Pflaster
 - Parkfläche neu
 - Grünfläche neu
 - Gehweg neu
 - Straßenbeleuchtung neu






GEG
Grundstücksentwicklungsgesellschaft
Neustadt a. Rbge, mbH

Herrstraße 3
31535 Neustadt a. Rbge
Tel: 05182 897 87
Fax: 05182 897 89
www.geg-neustadt.de

Auenland in Neustadt am Rübenberge
Erschließung B-Plan Nr.159 D/H/I Auengärten

Straßenausbaubau Projektfeststellung Lageplan "Wölper Ring"	Anlage	.
	Projekt-Nr.	198726
	Blatt	9-11
	Maßstab	1:250
	Bearbeitet	05.2019 Bünzel
Gezeichnet	05.2019 Schäfer	

Breite Straße 32 · 20221 Caden
 Tel: (0514) 90 60 0
 Fax: (0514) 90 60 30
 Mail: info@rmkneustadt.de



28.05.2019