



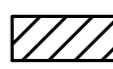





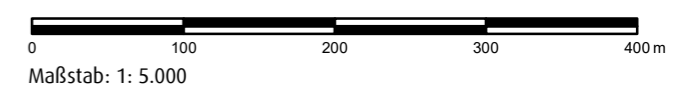


**Legende**

-  Grenze des Naturschutzgebietes HA 253 (Innenseite des grauen Rasterbandes)
-  Schutzzone zum Erhalt der naturnahen Kleingewässer (10 m Puffer entspr. § 4 Abs. 1 Nr. 5, § 5 Abs. 3 Nr. 1 n, § 5 Abs. 3 Nr. 3 h sowie § 5 Abs. 4 Nr. 1 i)
- Bewirtschaftungsauflagen Wald entspr. § 5 Abs. 3**
  -  Flächen mit natürlicher Waldentwicklung (entspr. § 5 Abs. 3)
  -  Wald mit FFH-Lebensraumtypen (entspr. § 5 Abs. 3 Nr. 1)
  -  Waldflächen mit Fortpflanzungs- oder Ruhestätten des Großen Mausohrs (entspr. § 5 Abs. 3 Nr. 2)
  -  Wald ohne FFH-Lebensraumtypen (entspr. § 5 Abs. 3 Nr. 3)
- Bewirtschaftungsauflagen Grünland entspr. § 5 Abs. 4**
  -  Grünland I (entspr. § 5 Abs. 4 Nr. 1)
  -  Grünland II (entspr. § 5 Abs. 4 Nr. 2)

**Anlage 2: Karte zur Verordnung über das Naturschutzgebiet "Basser Holz und Werder" in der Stadt Neustadt am Rübenberge, Region Hannover (NSG - HA 253)**

**Nutzung**



Kartengrundlage  
 Auszug aus den Geobasisdaten des Landesamtes für Geoinformation und Landesvermessung Niedersachsen, © 2020 LGLN

Datenquelle:  
 Niedersächsischer Landesbetrieb für Wasserwirtschaft, Küsten- und Naturschutz (NLWKN), 2017  
 ALKIS Daten (04/2020)

Herausgeber:  
 Region Hannover  
 Der Regionspräsident  
 Fachbereich Umwelt - Untere Naturschutzbehörde  
 Höltystr. 17  
 30171 Hannover

Stand: 24.06.2020

© Region Hannover

