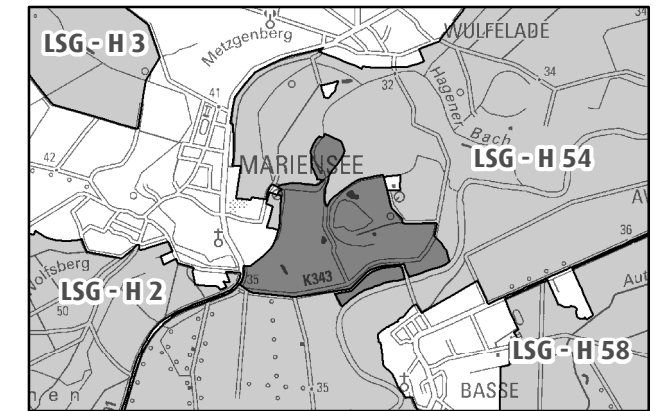













Übersichtskarte M.: 1: 50.000



Legende

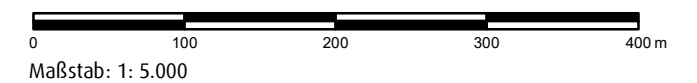
-  Grenze des Naturschutzgebietes HA 253 (Innenseite des grauen Rasterbandes)
-  Fläche zur Umsetzung der FFH-Richtlinie (FFH-Gebiet Nr. 3021-331)
-  Zum betreten freigegebene Wege (entspr. § 4 Abs. 2)
-  Parkbereich des Angelsportvereins (entspr. § 5 Abs. 6 Nr. 2)

Wertbestimmende FFH-Lebensraumtypen (LRT)

-  3150, Stillgewässer mit Laichkraut- oder Froschbiss-Gesellschaften
-  6430, Feuchte Hochstaudenfluren
-  9130, Waldmeister-Buchenwälder
-  9160, Feuchte Eichen- und Hainbuchen-Mischwälder
-  91F0, Hartholzauwälder

Anlage 1: Karte zur Verordnung über das Naturschutzgebiet "Basser Holz und Werder" in der Stadt Neustadt am Rübenberge, Region Hannover (NSG - HA 253)

maßgebliche Karte



Kartengrundlage
Auszug aus den Geobasisdaten des Landesamtes für Geoinformation und Landesvermessung Niedersachsen, © 2020 

Datenquelle:
Niedersächsischer Landesbetrieb für Wasserwirtschaft, Küsten- und Naturschutz (NLWKN), 2017
ALKIS Daten (04/2020)

Herausgeber:
Region Hannover
Der Regionspräsident
Fachbereich Umwelt - Untere Naturschutzbehörde
Höltystr. 17
30171 Hannover

Stand: 24.06.2020

© Region Hannover

