





Legende





Flächennutzung Symbole

-  Wohnbauflächen
-  Gemischte Bauflächen
-  Gewerbliche Bauflächen
-  Schule
-  Kirchen und Gebäude kirchl. Zwecke
-  Gebäude sozialer Zwecke
-  Feuerwehr
-  Schießanlage
-  Festplatz
-  Bahnhof
-  Sportplatz
-  Spielplatz
-  Friedhof




Wasserleitungen

- ◇—◇ unterirdische Leitung (W)

Abwasserleitungen


- ◇—◇ unterirdische Leitung (A)
-  Gemarkungsgrenzen
-  Bauschutzbereich
-  Naturpark Steinhuder Meer
-  Landschaftsschutzgebiete


Rohstoffsicherung

-  Rohstoffsicherung 1. Ordnung
-  Rohstoffsicherung 2. Ordnung
-  Überschwemmungsgebiete

Flächennutzung Polygone

-  Wohnbauflächen
-  Gemischte Bauflächen
-  Gewerbliche Bauflächen
-  Sonderbauflächen
-  Flächen Gemeinbedarf
-  überörtl./örtl. Hauptverkehrsstraßen
-  Straßenverkehrsflächen
-  Bahnen
-  Versorgungsanlagen
-  öffentl. Grünflächen
-  priv. Grünflächen
-  Wasserflächen
-  landwirtschaftliche Flächen
-  Waldflächen
-  Moor
-  ausgenommene Teilflächen

 Potenzielle Entwicklungsflächen
Wohnbauflächen

 Potenzielle Entwicklungsflächen
Gemischte Bauflächen