



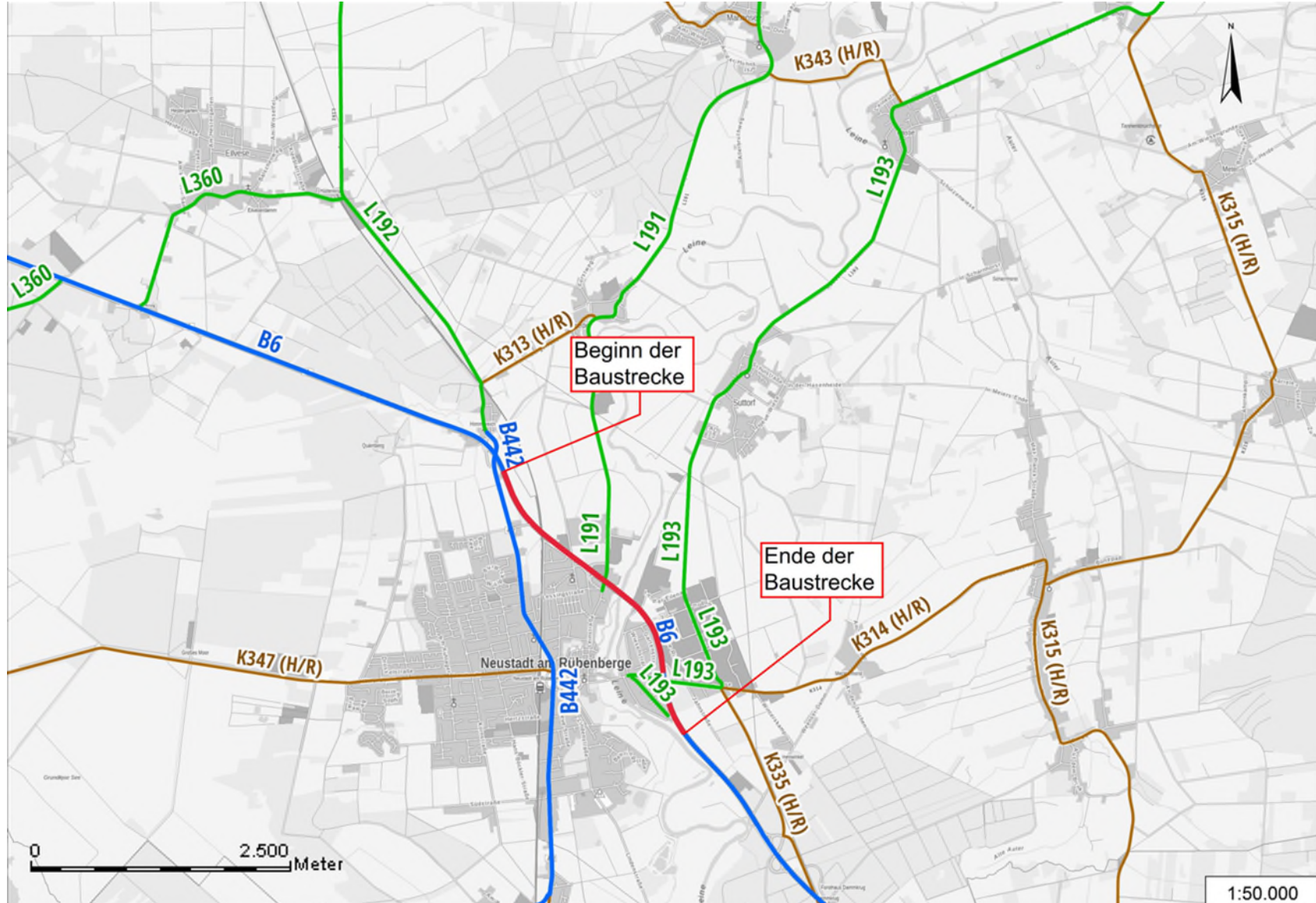
Ausbau der B 6 bei Neustadt am Rübenberge

Vortrag Stadtentwicklungsausschuss 28.06.2021





Übersichtskarte





Historie

Neubau der B6 OU Neustadt mit Verkehrsfreigabe in 1961

Fahrbahnerneuerung in den 1970`ger Jahren

Bauliche Richtungstrennung seit den 1980`ger Jahren

Planung von „aktiven Lärmschutzmaßnahmen“, Plangenehmigung in 2013

Lärmschutzwand im Teilabschnitt der B6 OU-Strecke im Bereich Ziegelleiberg bis Mecklenhorster Straße

Bauauausführung – Lärmschutz in 2015 zurückgestellt

Statische Defizite an der „Leinebrücke“ und der „DB-Brücke“ erfordern weitreichende Erneuerungsmaßnahmen an der B6-Ortsumgehung

Verstärkungsmaßnahmen an der Leinebücke in 2019



Veranlassung der Maßnahme:

- baulicher Zustand der Leinebrücke / drohende Verkehrsbeschränkungen
- baulicher Zustand der Brücke über die DB-Strecke /drohende Verkehrsbeschränkungen
- Sicherheitsdefizite und nicht verkehrsgerechter Ausbaustandard der Anschlussstellen B6/L191 und B6/L193 (Unfallauffälligkeiten)
- fehlende Schallschutzmaßnahmen an der Bundesstraße



Planungsauftrag vom 22.01.2015

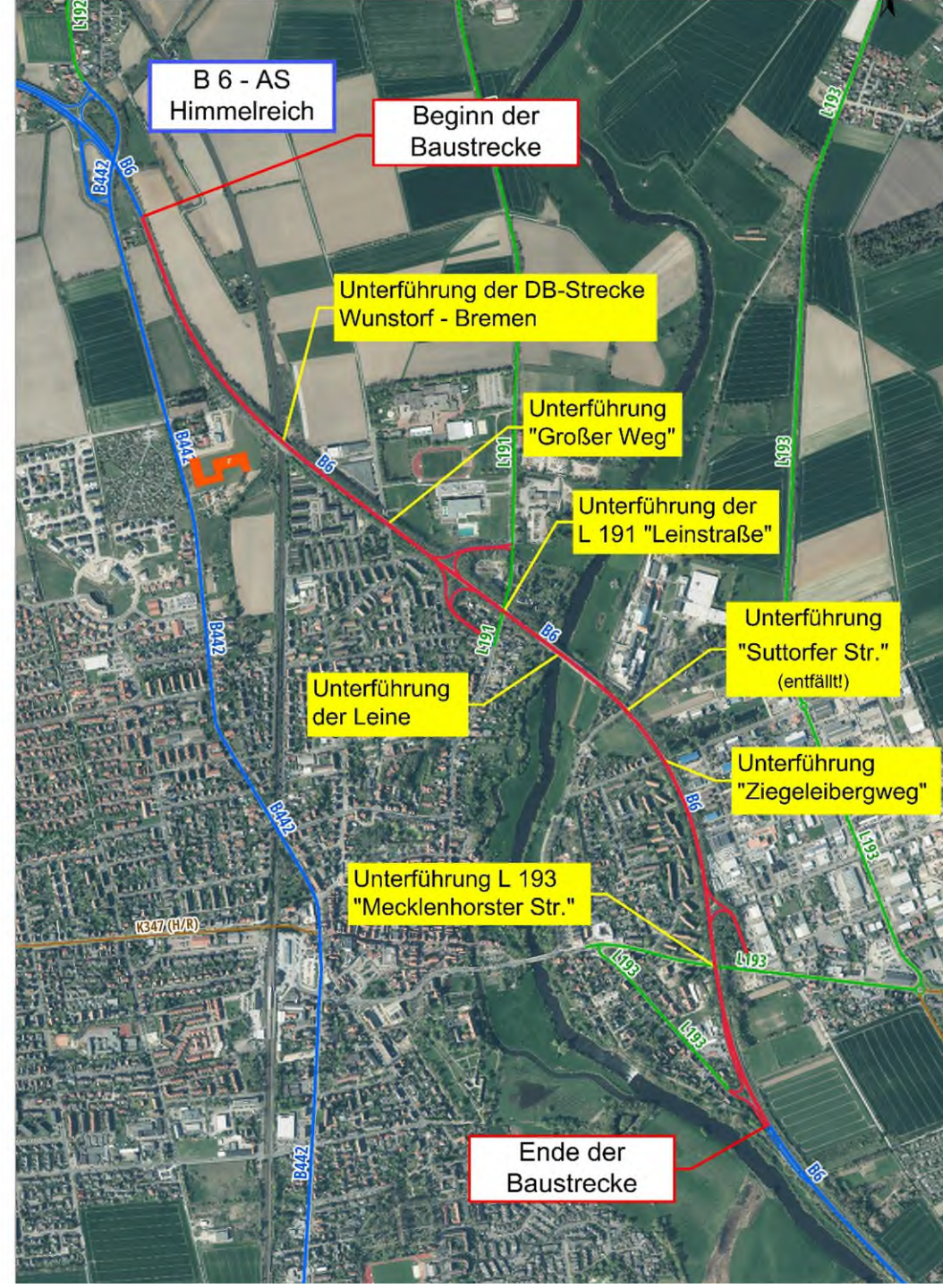
„Ausbau der Ortsumgehung Neustadt im Zuge der B6 einschließlich Erneuerung von Brückenbauwerken“ ... aufgrund statischer und baulicher Defizite an der DB-Brücke und der Leinebrücke sowie aufgrund verkehrlicher Einschränkungen der B6-Fahrbahn und der Anschlussstellen an die Landesstraßen L191 (Leinstraße) und L193 (Mecklenhorster Straße)



Ausbau der Ortsumgehung Neustadt am Rübenberge

einschl. Erneuerung von
6 Brückenbauwerken:

- B 6/ DB-Brücke + DB Nordstraße
- B 6/Großer Weg
- B 6/Leinstraße (L 191)
- B 6/Suttorfer Straße (*entfällt*)
- B 6/Leinebrücke
- B 6/Ziegeleiberg
- B 6/Mecklenhorster Straße (L 193)





Vorgesehene Maßnahmen:

- **Verbesserung der Verkehrssicherheit**
 - Einrichtung von Beschleunigungs- u. Verzögerungsspuren an den Anschlussstellen der B 6/Landesstraße 191 und B 6/Landesstraße 193
 - regelkonformer Ausbau der Fahrstreifenbreiten
 - regelkonforme Einrichtung der Schutzeinrichtungen (Schutzplanken)
 - verkehrsgerechter Ausbau der Straßenquerschnitte unter den B-6-Bauwerken für den Radfahrer-, Fußgänger u. Kfz-Verkehr
- **Einrichtung von Lärmschutzmaßnahmen**

Bauen unter Aufrechterhaltung der B-6-Verkehre

Planungs- und Verfahrensabläufe

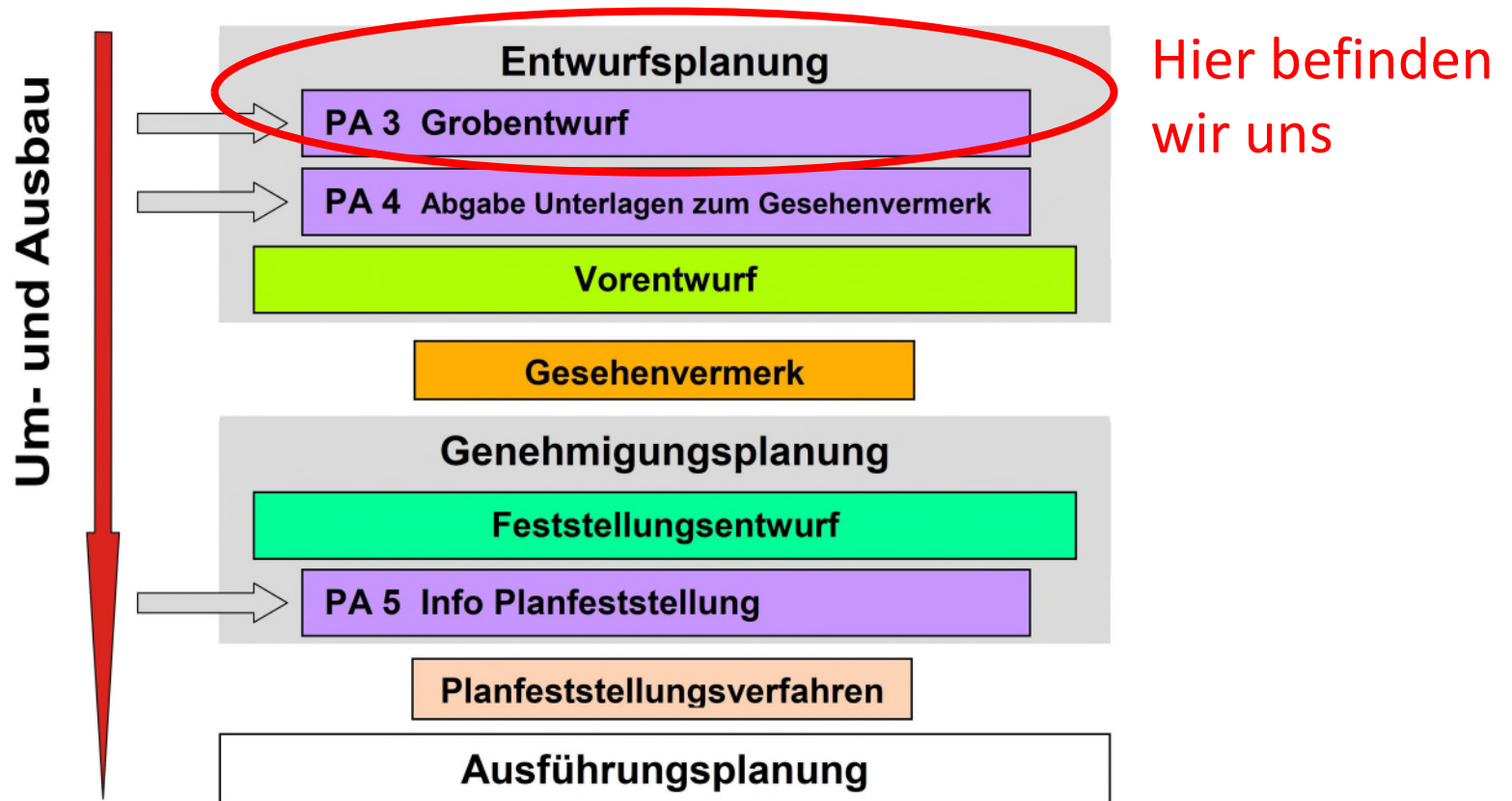


Bild I-2: Planungsprozess: Planungsstufen mit ihren Ergebnissen, durchzuführende Verfahren und Projektabstimmungen (PA)



Arbeitsschritte und Themeninhalte der Entwurfsplanung:

- Straßenplanung (Linientrassierung in Lage, Höhe und Querschnitt, ...)
- Knotenpunktgestaltung
- Baugrunduntersuchung
- Wassertechnische Untersuchung
- Lärmtechnische u. Luftschadstofftechnische Untersuchungen
- Datenerhebungen und Umweltverträglichkeitsprüfung
- Landschaftspflegerische Begleitplanung
- Planung der Brückenbauwerke



Aktueller Planungsstand

Untersuchungen zur B 6 – Querschnittsgestaltung

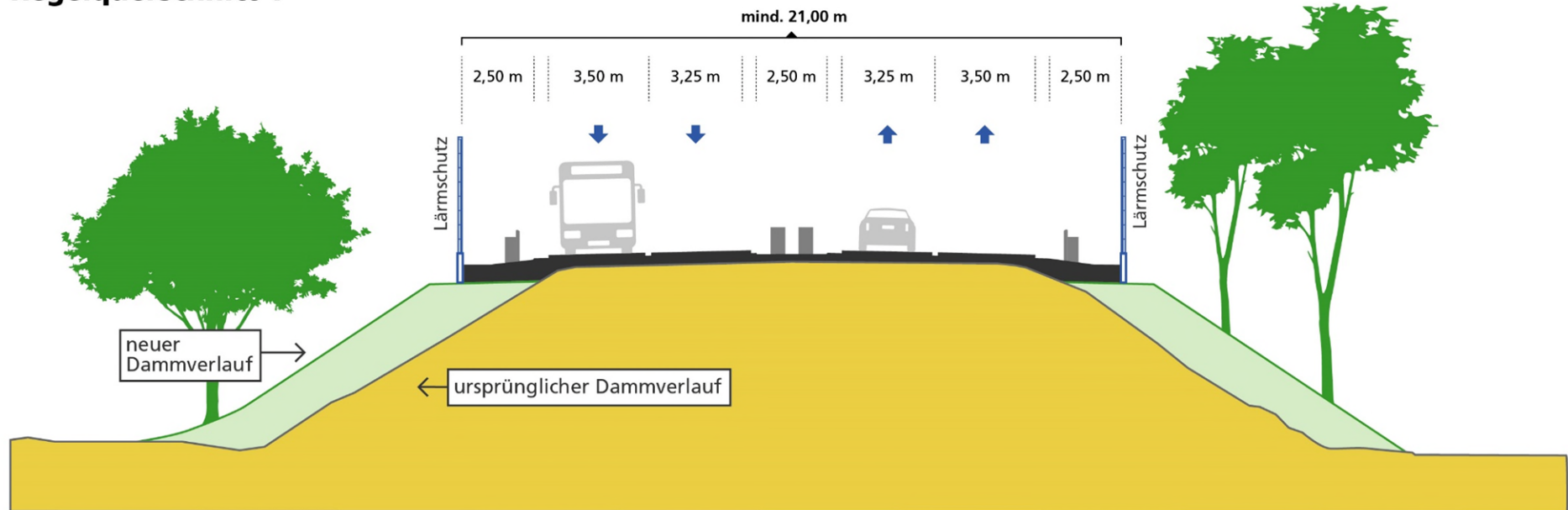
- beidseitige Straßenverbreiterung
- einseitige östliche Straßenverbreiterung
- einseitige westliche Straßenverbreiterung



II. Sachstand des Projektes

Querschnittsplanung – Strecke

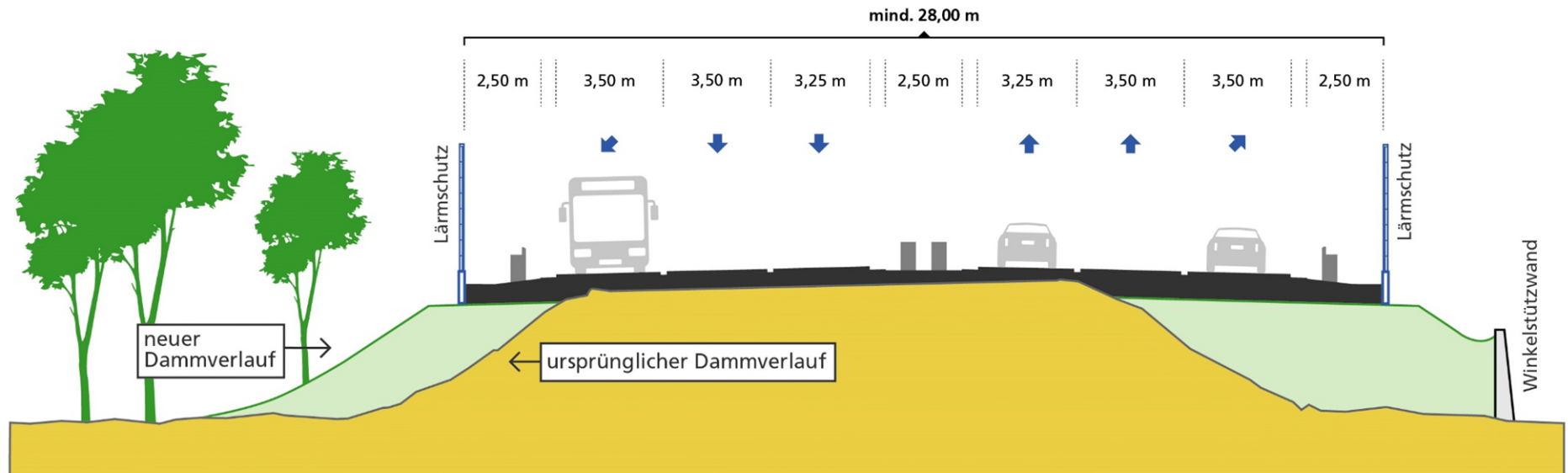
Regelquerschnitt 1



II. Sachstand des Projektes

Querschnittsplanung – Anschlussstellen

Regelquerschnitt 2



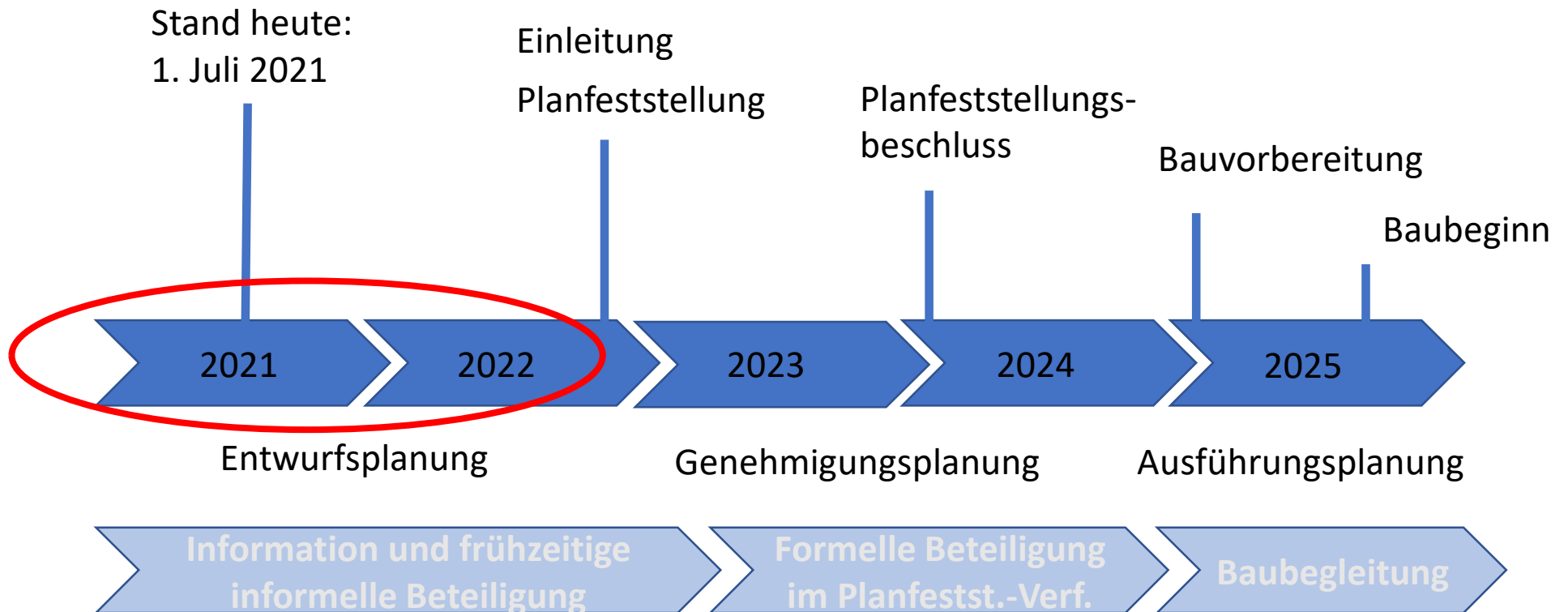


... die nächsten Schritte:

- Bearbeitung und Festlegungen zur B-6-Fahrbahn in Lage, Höhe sowie Querschnitt
- Bearbeitung der Knotenpunktdetails der Anschlussstellen B6/L191 und B6/L193
- Entwurf der Brückenbauwerke u. a. unter Einbeziehung der Strömungsbelange im Überschwemmungsgebiet der Leine



Geplante Zeitschiene:





Geplanter Dialog



III. Geplanter Dialog: Begleitkreis

Gestalten Sie mit!
Bewerben Sie sich als Bürgervertreter*in für den Begleitkreis B 6

Bewerbung zum Begleitkreis für den Ausbau der B 6 / Neustadt a. Rbg.
Teilnehmer*innen werden im Rahmen der Bürgerinformationsveranstaltung am 01. Juli 2021 gezogen.

Niedersächsische Landesbehörde für Straßenbau und Verkehr
Niedersachsen
www.strassenbau.niedersachsen.de/b6

Begleitkreis zum Ausbau der B 6 bei Neustadt a. Rbg.

Die Niedersächsische Landesbehörde für Straßenbau und Verkehr (NLStBV), Geschäftsbereich Nienburg, plant den Ausbau der B 6 bei Neustadt am Rößenberge. Dazu möchte die Behörde den Austausch mit Bürgerinnen und Bürgern aus der Region im Rahmen eines Begleitkreises sicherstellen. Hier soll über den Stand der Arbeiten informiert und Hinweise und Ideen der Bürger*innen sollen aufgenommen werden. Bewerben Sie sich bis zum **25.06.2021** postalisch oder online für eine Teilnahme am **Begleitkreis B 6**: Füllen Sie diese Postkarte aus oder melden sich per E-Mail an b6begleitkreis@nlstbv.niedersachsen.de unter Angabe der folgenden Daten an.

Herr Frau Alter <40 >40

Name, Vorname

Straße, Hausnummer

PLZ / Wohnort / Ortsteil

Hinweis zum Datenschutz: Ihre persönlichen Daten werden ausschließlich für die Durchführung des Auswahlverfahrens zur Teilnahme am Begleitkreis B 6 verwendet und anschließend nicht gespeichert. Der Rechtsweg ist ausgeschlossen.



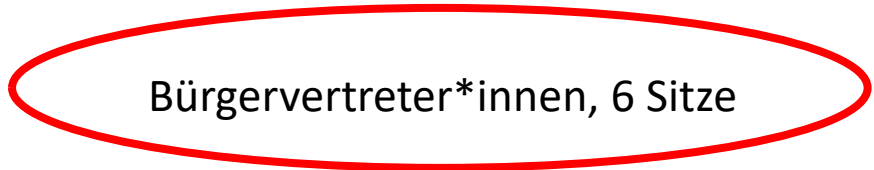
Niedersächsische Landesbehörde für Straßenbau und Verkehr
Geschäftsbereich Nienburg

c/o RAIKESCHWERTNER GmbH
MEDIAFLEET
Ludwig Erhard-Str. 6
20459 Hamburg



Geplanter Dialog: Begleitkreis

Moderationsteam



Bürgervertreter*innen, 6 Sitze

Polizei Neustadt a. Rbge., 1 Sitz

Vertretung Suttorf, 1 Sitz

Vertretung Mariensee, Empede-
Himmelreich + Wulfelade , 1 Sitz

Stadt Neustadt a. Rbge., 2 Sitze

Region Hannover, 1 Sitz

Steinhuder Meer Tourismus, 1 Sitz

NLStBV –
RGB Nienburg

IHK Hannover, 1 Sitz

Sportring Neustadt, 1 Sitz

Bürgerinitiative Freie
Fahrt B 6, 1 Sitz

NABU Neustadt, 1 Sitz


ADFC Neustadt, 1 Sitz



Begleitkreis

Insgesamt mind. 4 Sitzungen zu Themen wie

- Straßenquerschnitt
- Anschlussstellen/Knotenpunkte
- Verkehrsführung während Bauphase
- Brückenbauwerke
- Lärmschutzmaßnahmen
- Umwelt/Landschaftspflege



Zum Ende: Ergebnisbericht



III. Geplanter Dialog: Informationsveranstaltungen



III. Geplanter Dialog: Website

www.strassenbau.niedersachsen.de/b6

The screenshot shows a website page with a header for the Niedersächsische Landesbehörde für Straßenbau und Verkehr. The main content area features a photograph of a road construction site, a yellow road sign with the number '6', and a list of documents including an invitation to a digital information event, a postcard for a steering committee, and a press release. A blue box contains detailed information about the steering committee and the digital information event, including dates and contact details.

Ausbau der B 6 im Bereich der Ortsumgehung Neustadt am Rübenberge
UMSETZUNG VON SICHERHEITS- UND LÄRMSCHUTZMASSNAHMEN UNTER BÜRGERBETEILIGUNG

Die Ortsumgehung Neustadt am Rübenberge im Zuge der B 6.

Aktuelles: Bürgerinformationsveranstaltung und Begleitkreis
Die Niedersächsische Landesbehörde für Straßenbau und Verkehr (NLStBV), Geschäftsbereich Nienburg, plant eine digitale Bürgerinformationsveranstaltung zum Ausbau der B 6 bei Neustadt am Rübenberge. Ziel dieser Veranstaltung ist es, den aktuellen Planungsstand und die kommenden Arbeitsschritte vorzustellen. Die Bürgerinformationsveranstaltung wird am 1. Juli 2021 um 18:30 Uhr per Zoom stattfinden. Den Link zur Teilnahme finden Sie am Tag der Veranstaltung auf dieser Seite.

Zudem werden im Zuge dieser Veranstaltung sechs Bürgervertreter(innen) für den Begleitkreis B 6 ausgelost. Dieser Begleitkreis wird aus insgesamt circa 20 Interessensvertreter(innen) aus der Region bestehen und in insgesamt vier Sitzungen zusammenkommen. Hier soll fortlaufend über den Stand der Arbeiten informiert sowie Hinweise und Ideen aufgenommen werden. Die erste Sitzung des Begleitkreises ist für den 5. Juli 2021 angesetzt. Um sich zu bewerben, können interessierte Bürger(innen) bis zum 25. Juni 2021 eine E-Mail unter Angabe Ihrer persönlichen Daten (Name, Alter, Adresse) und dem Betreff „Begleitkreis B 6“ eine E-Mail an b6-begleitkreis@nlstbv.niedersachsen.de schreiben.*

Hier finden Sie eine im Vorfeld der Veranstaltung im Projektraum verteilte [Postkarte zur Bewerbung im Begleitkreis B 6 \(PDF, 1,07 MB\)](#) sowie ein [Einladungsplakat zur Bürgerinformationsveranstaltung \(PDF, 1,89 MB\)](#). Zudem finden Sie hier eine [Presseinformation zur Bürgerbeteiligung \(PDF, 0,15 MB\)](#).

Allgemeine Anfragen zum Projekt können unter b6-fragen@nlstbv.niedersachsen.de ebenfalls eingereicht werden.

B 6 Ortsumgehung Neustadt:

- Einladung zur digitalen Infoveranstaltung (01.07.2021) (PDF, 1,89 MB)
- Postkarte Bewerbung Begleitkreis (PDF, 1,07 MB)
- Presseinformation: Bürgerbeteiligung startet im Juli (07.06.2021) (PDF, 0,14 MB)
- Übersichtskarte der Baustrecke (PDF, 1,83 MB)

Artikel-Informationen
erstellt am: 19.05.2021
zuletzt aktualisiert am: 09.06.2021
Ansprechpartner/in: Uwe Schindler
Nds. Landesbehörde für Straßenbau und Verkehr
Geschäftsbereich Nienburg
Geschäftsbereichsleiter
Bismarckstraße 39
31582 Nienburg (Weser)
Tel: (05021) 606-211
Fax: (05021) 606-200



Vielen Dank für Ihre Aufmerksamkeit!



II. Sachstand des Projektes

- Planungs- und Verfahrensabläufe
- weitere Arbeitsschritte:
- Abwicklung des erforderlichen Flächenerwerbs
- Bauvorbereitung Ausschreibung und Vergabe
- Baudurchführung in Teilabschnitten



V. Ziehung der Zufallsbürger*innen

- So geht es weiter für die Bürgervertreter*innen:
- Erste Begleitkreissitzung:
- Montag, 5. Juli 2021, 17.00 Uhr, via Zoom
- Sind Sie gezogen worden?
- Dann senden Sie bitte eine kurze E-Mail an Frau Blömers:
bloemers@raikeschwertner.de oder telefonisch: 040–3480 92-87
- Technischer Support und Klärung offener Fragen:
- Freitag, 2. Juli 2021, 12.00 Uhr, via Zoom
- → Bei Bedarf kurze Nachricht per E-Mail an Frau Blömers



Kontakt

- Projektleitung :
- Niedersächsische Landesbehörde
- für Straßenbau und Verkehr (NLStBV),
- Geschäftsbereich Nienburg
- Jürgen Callies
- Fachbereich 2 - Sachgebietsleiter
- Telefon: +49 5021 606-174
- E-Mail:
- Juergen.Callies@nlstbv.niedersachsen.de

Moderationsteam:

RAIKESCHWERTNER GmbH

Birte Blömers

Telefon: +40 3480 92-87

E-Mail: bloemers@raikeschwertner.de

Dr. Maik Bohne

Telefon: +40 3480 92-19

E-Mail: bohne@raikeschwertner.de



I. Technische Hinweise