

**Legende:**

- Flurstücksgrenze (Bestand)
- Flurstücksnummer
- Grundstücksgrenzen (geplant)
- Grundstücknummer (geplant)
- Ausbauhöhen
- Fahrbahn neu
- Parkfläche neu
- Grünfläche neu
- Gehweg neu
- Weg befestigt
- Weg unbefestigt
- geplante Bepflanzung
- Straßenablauf 500x500
- geplante Straßenbeleuchtung

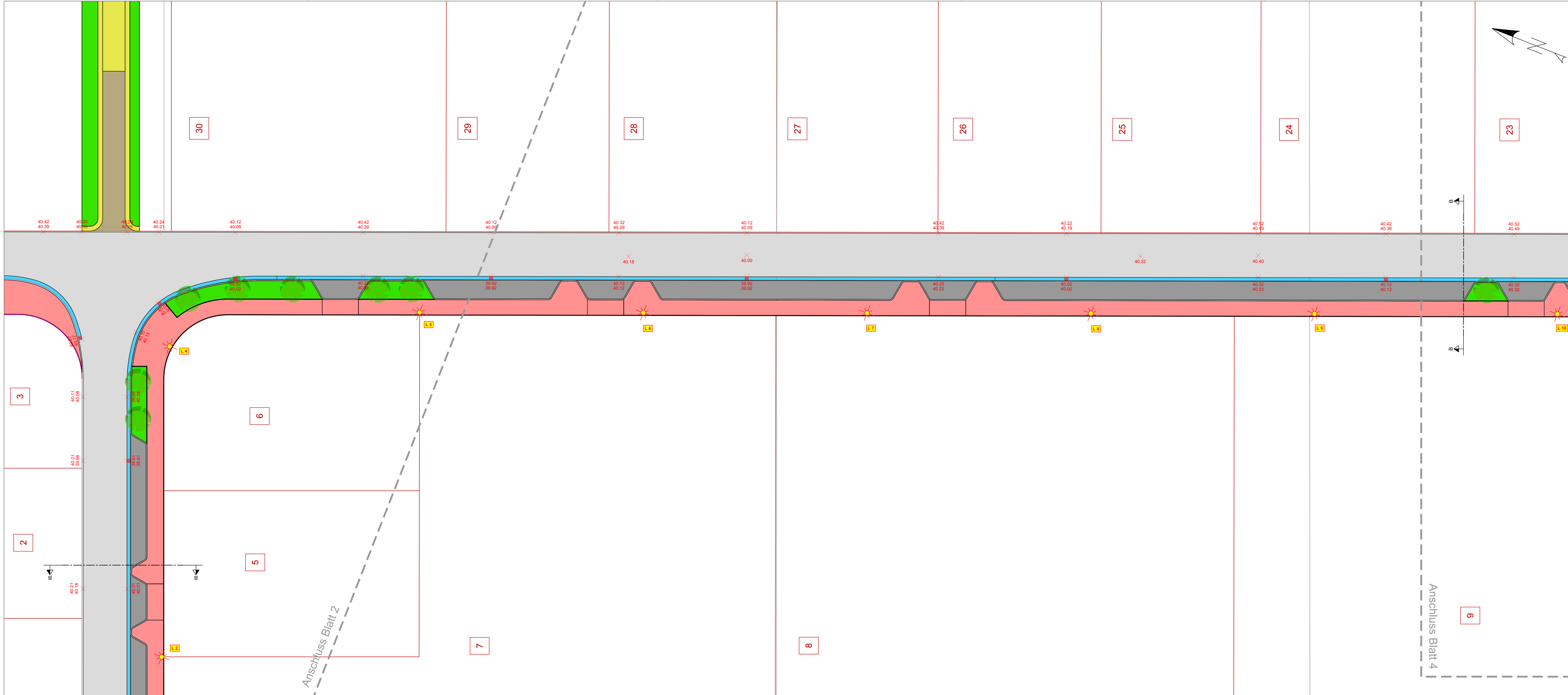
Die Darstellung der Zufahrten zu den Grundstücken, der Längsparkplätze und der Pflanzbeete (mit Baumstandorten) erfolgt hier nur beispielhaft, da die Lage und Breite der Zufahrten zu den Grundstücken nach Festlegung der Grundstückskäufer erfolgt.

Nr.	Änderung:	Verteiler:	Datum:	Name:			



**Erschließung B-Plan Nr.128K  
"Gewerbegebiet Ost - Die langen Äcker"  
in Neustadt a. Rbge**

<b>Entwurfsplanung</b>	Anlage		-	
	Straßenendausbau		Projekt-Nr. 218720	
<b>Lageplan</b>	Blatt		13	
	Maßstab		1 : 250	
<b>Nordwest</b>	Datum		Name	
	Bearbeitet 21.01.2022		Bünzel	
	Gezeichnet 21.01.2022		Schäfer	



- Legende:**
- Flurstücksgrenze (Bestand)
  - Flurstücksnummer
  - Grundstücksgrenzen (geplant)
  - Grundstücknummer (geplant)
  - Ausbauhöhen
  - Fahrbahn neu
  - Parkfläche neu
  - Grünfläche neu
  - Gehweg neu
  - Weg befestigt
  - Weg unbefestigt
  - geplante Bepflanzung
  - Straßenablauf 500x500
  - geplante Straßenbeleuchtung

Nr.	Änderung:	Verteiler:	Datum:	Name:



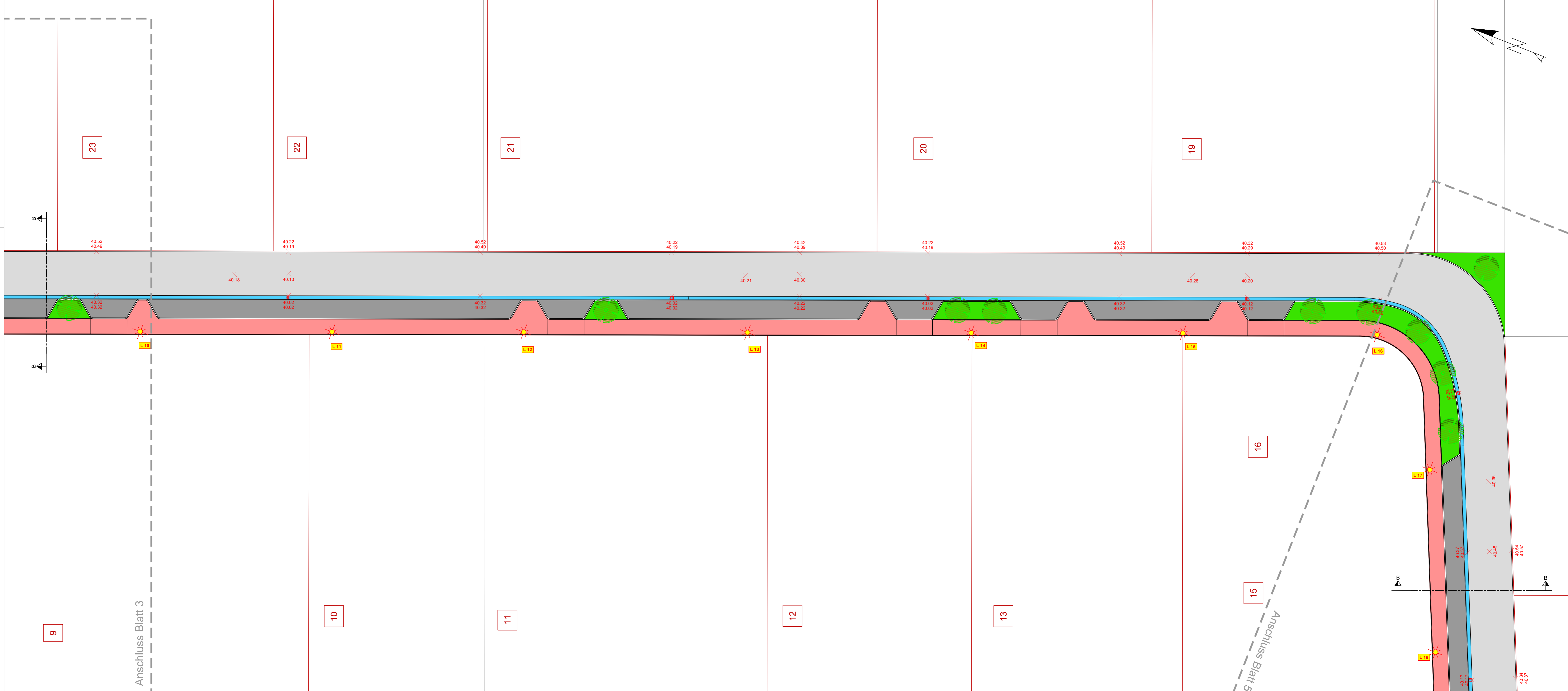
**WIRTSCHAFTSBETRIEBE  
NEUSTADT**

**Erschließung B-Plan Nr.128K  
"Gewerbegebiet Ost - Die langen Äcker"  
in Neustadt a. Rbge**

<b>Entwurfsplanung Straßenendausbau Lageplan</b>	Anlage		.
	Projekt-Nr.		218720
	Blatt		14
	Maßstab		1 : 250
Nordost	Datum	21.01.2022	Name
	Gezeichnet	21.01.2022	Schäfer

RMK  
Breite Straße 32 ... 29221 Celle  
Tel: (05141) 90 60 - 0  
Fax: (05141) 90 60 - 30  
Mail: info@rmkconsult.de





- Legende:**
- Flurstücksgrenze (Bestand)
  - Flurstücksnummer
  - Grundstücksgrenzen (geplant)
  - Grundstücksnummer (geplant)
  - Ausbauhöhen
  - Fahrbahn neu
  - Parkfläche neu
  - Grünfläche neu
  - Gehweg neu
  - Weg befestigt
  - Weg unbefestigt
  - geplante Bepflanzung
  - Straßenablauf 500x500
  - geplante Straßenbeleuchtung

Nr.	Änderung:	Verteiler:	Datum:	Name:



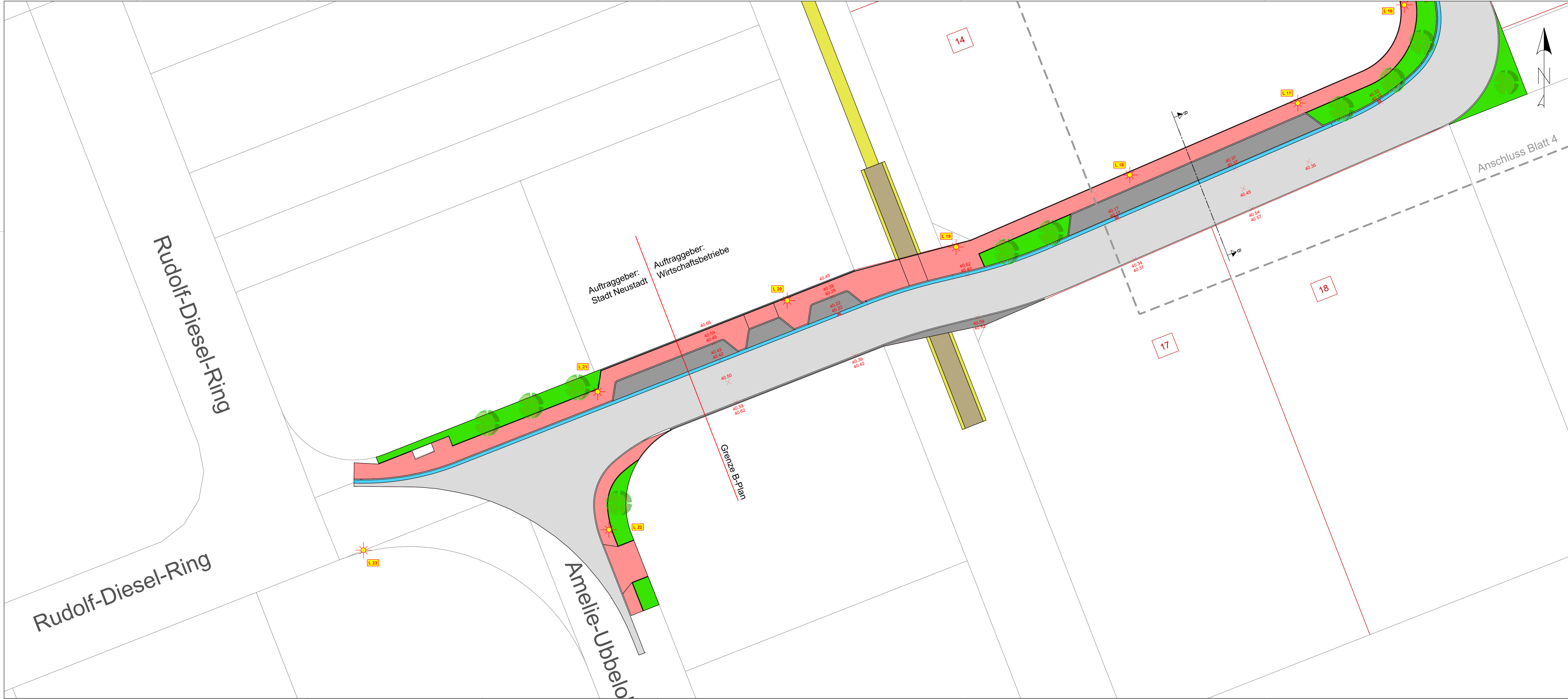
**WIRTSCHAFTSBETRIEBE  
NEUSTADT**

**Erschließung B-Plan Nr.128K  
"Gewerbegebiet Ost - Die langen Äcker"  
in Neustadt a. Rbge**

<b>Entwurfsplanung</b>	Anlage	.
	Projekt-Nr.	218720
<b>Straßenendausbau</b>	Blatt	15
<b>Lageplan</b>	Maßstab	1 : 250
<b>Südost</b>	Datum	21.01.2022
	Name	Bünzel
	Bearbeitet	21.01.2022
	Gezeichnet	Schäfer


RMK  
Breite Straße 32 ... 29221 Celle  
Tel: (05141) 90 60 - 0  
Fax: (05141) 90 60 - 30  
Mail: info@rmkconsult.de





- Legende:**
- Flurstücksgrenze (Bestand)
  - Flurstücksnummer
  - Grundstücksgrenzen (geplant)
  - Grundstücknummer (geplant)
  - Ausbauhöhen
  - Fahrbahn neu
  - Parkfläche neu
  - Grünfläche neu
  - Gehweg neu
  - Weg befestigt
  - Weg unbefestigt
  - geplante Bepflanzung
  - Straßenablauf 500x500
  - geplante Straßenbeleuchtung

Nr.	Änderung:	Verteiler:	Datum:	Name:



**WIRTSCHAFTSBETRIEBE  
NEUSTADT**

**Erschließung B-Plan Nr.128K  
"Gewerbegebiet Ost - Die langen Äcker"  
in Neustadt a. Rbge**

<b>Entwurfsplanung</b>	Anlage	.	
	Projekt-Nr.	218720	
<b>Straßenendausbau</b>	Blatt	16	
<b>Lageplan</b>	Maßstab	1 : 250	
<b>Südwest</b>		Datum	Name
	Bearbeitet	21.01.2022	Bünzel
	Gezeichnet	21.01.2022	Schäfer