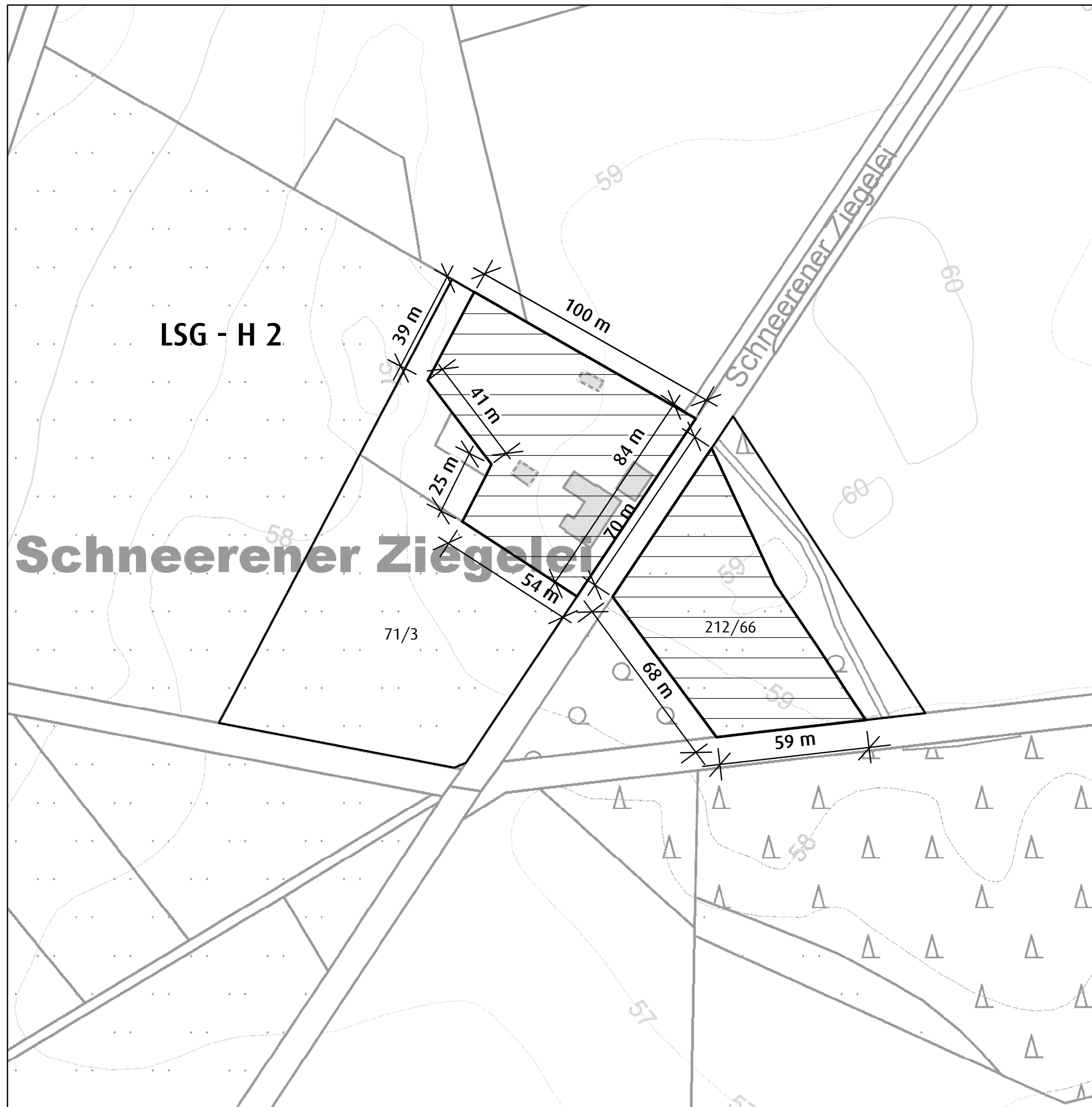
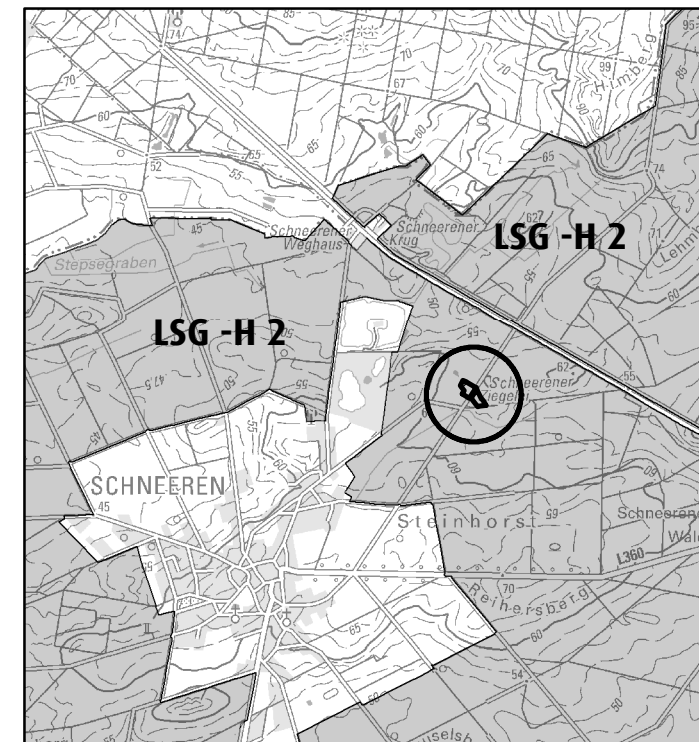


Übersichtskarte, M. 1: 50.000

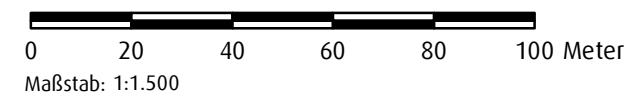


**Legende**

Löschungsbereich LSG - H 2

**Entwurf - externe Beteiligung**

**Antrag auf Teillöschung  
im Landschaftsschutzgebiet  
"Schneerener Geest - Eisenberg" (LSG - H 2)  
in der Stadt Neustadt a. Rbge.**



Kartengrundlage:  
Auszug aus den Geobasisdaten des Landesamtes  
für Geoinformation und Landesvermessung  
Niedersachsen, © 2020 LGLN

Datenquelle:  
Umweltinformationssystem Region Hannover (2021)

Herausgeber:  
Region Hannover  
Der Regionspräsident  
Fachbereich Umwelt - Untere Naturschutzbehörde  
Höltystraße 17  
30171 Hannover

Stand: 21.04.2022

© Region Hannover

