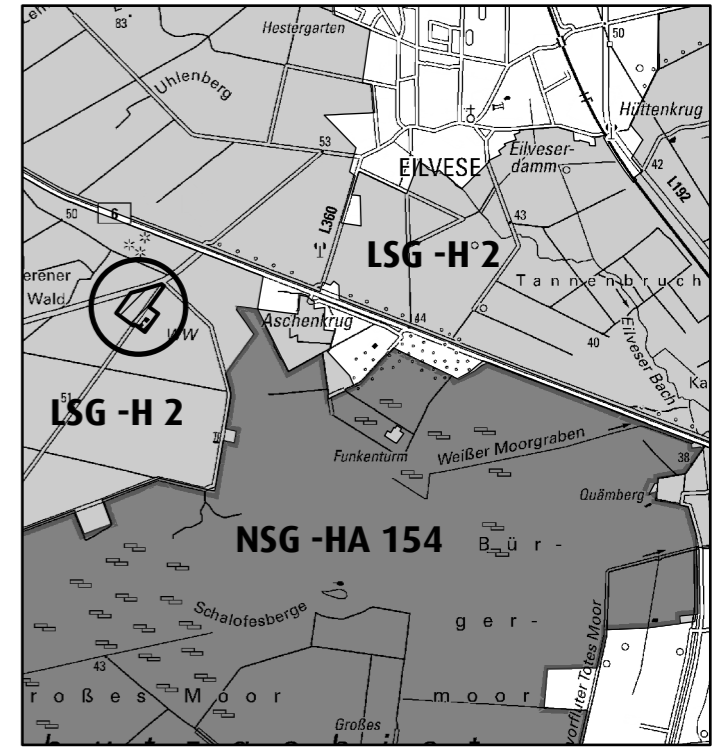




Übersichtskarte, M. 1: 50.000

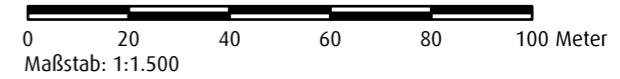


Legende

-  Löschungsbereich LSG - H 2 (5,04 ha)
-  Flurstück mit Nr.

ENTWURF - externe Beteiligung

Antrag auf Teillöschung
im Landschaftsschutzgebiet
"Schneereener Geest - Eisenberg" (LSG - H 2)
in der Stadt Neustadt a. Rbge.



Kartengrundlage:
Auszug aus den Geobasisdaten des Landesamtes
für Geoinformation und Landesvermessung Niedersachsen, © 2023 LGLN

Datenquelle:
Umweltinformationssystem Region Hannover (2024)

Herausgeber:
Region Hannover
Der Regionspräsident
Fachbereich Umwelt - Untere Naturschutzbehörde
Hildesheimer Straße 20
30169 Hannover

Stand: 20.06.2024

