








# ENTWURF

## Maßnahmenplanung

-  Gehölzentnahme  
Dammtrasse
  -  Entkusseln Birken,  
Kiefern
  -  Gehölzentnahme Birke,  
Kiefer BHD 20-40cm
  -  Verbesserung der  
Uferstruktur
  -  Aufgabe der  
landwirtschaftlichen  
Nutzung
  -  Kulisse Einrichtung  
Wasserstandsmessnetz
  -  Kulisse bodenk-hydrolog  
Untersuchung
  -  Aufgabe forstlicher  
Nutzung
  -  Extensivierung u.  
Anhebung  
Grundwasserstand
  -  Renaturierung Schwarzer  
Bach
  -  Suchraum Anlage  
Kleingewässer
-  Verwaltung
  -  Neuorientierung Vorflut
  -  Graben kammern
  -  Graben verfüllen
  -  Verschluss linearer  
Torfstiche
  -  Vernässungsflächen
- Maßnahmennummer  
(P = Pflichtmaßnahme /  
S = Sonstige Maßnahme)
- 10-P / 5-S**

## Planungsraum

- ### Teilgebiete
-  FFH 093
  -  Naturschutzgebiete
  -  Kreisgrenze
-  Bieförthmoor
  -  Schreenerer Moor

## Managementplan FFH-Gebiet 093 Rehburger Moor

### Karte 8A: Maßnahmenkonzept TG Bieförthmoor



EUROPÄISCHE UNION

Europäischer Landwirtschaftsfonds für  
die Entwicklung des ländlichen Raums - ELER  
Hier investiert Europa in die ländlichen Gebiete



2014-2020 Gezielt ins Land

Program zur Förderung der Entwicklung im ländlichen Raum Niedersachsen und Bremen

**Auftraggeber:**  
Region Hannover



**Region Hannover**

**Auftragnehmer:**  
Ökologische Schutzstation  
Steinhuder Meer e.V.  
Hagenburger Straße 16  
31547 Rehburg-Loccum  
Tel.: 05037/967-0  
Email: info@oessm.org

**Bearbeitung:**  
Beuster, Ratzbor  
07.05.2021



Maßstab 1:6.000  
Kartengrundlage: AKS  
Quelle: Auszug aus den Geobasisdaten der Nds. Vermessungs- und Katasterverwaltung (c) 2018 LGLN

