













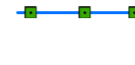





ENTWURF

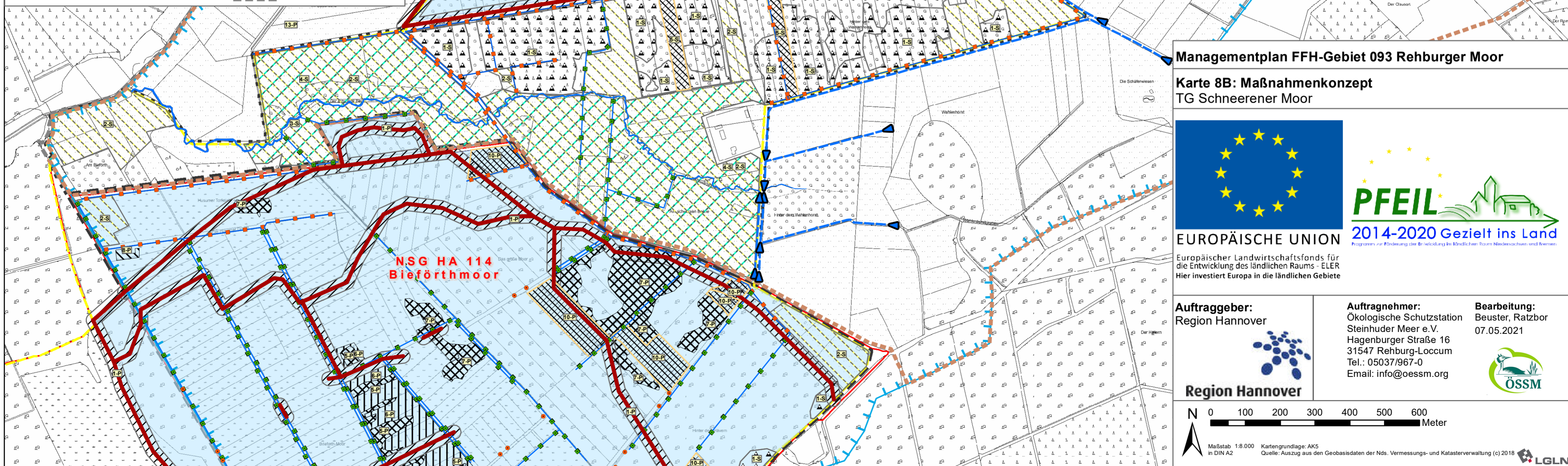
Maßnahmenplanung

-  Gehölzentnahme Dammsrasse
 -  Entkusseln Birken, Kiefern
 -  Gehölzentnahme Birke, Kiefer BHD 20-40cm
 -  Verbesserung der Uferstruktur
 -  Aufgabe der landwirtschaftlichen Nutzung
 -  Kulisse Einrichtung Wasserstandsmessnetz
 -  Kulisse bodenk-hydrolog. Untersuchung
 -  Aufgabe forstlicher Nutzung
 -  Extensivierung u. Anhebung Grundwasserstand
 -  Renaturierung Schwarzer Bach
 -  Suchraum Anlage Kleingewässer
 -  Erweiterung FFH
 -  Verwaltung
 -  Neuorientierung Vorflut
 -  Graben kammern
 -  Graben verfüllen
 -  Verschluss linearer Torfstiche
 -  Vernässungsflächen
- Maßnahmennummer**
(P = Pflichtmaßnahme / S = Sonstige Maßnahme)
- 10-P / 5-S**

Planungsraum

Teilgebiete

-  FFH 093
-  Naturschutzgebiete
-  Kreisgrenze
-  Bieförthmoor
-  Schreener Moor



Managementplan FFH-Gebiet 093 Rehburger Moor

Karte 8B: Maßnahmenkonzept TG Schreener Moor



Europäischer Landwirtschaftsfonds für die Entwicklung des ländlichen Raums - ELER
Hier investiert Europa in die ländlichen Gebiete

Auftraggeber:
Region Hannover



Region Hannover

Auftragnehmer:
Ökologische Schutzstation
Steinhuder Meer e.V.
Hagenburger Straße 16
31547 Rehburg-Loccum
Tel.: 05037/967-0
Email: info@oessm.org

Bearbeitung:
Beuster, Ratzbor
07.05.2021

