

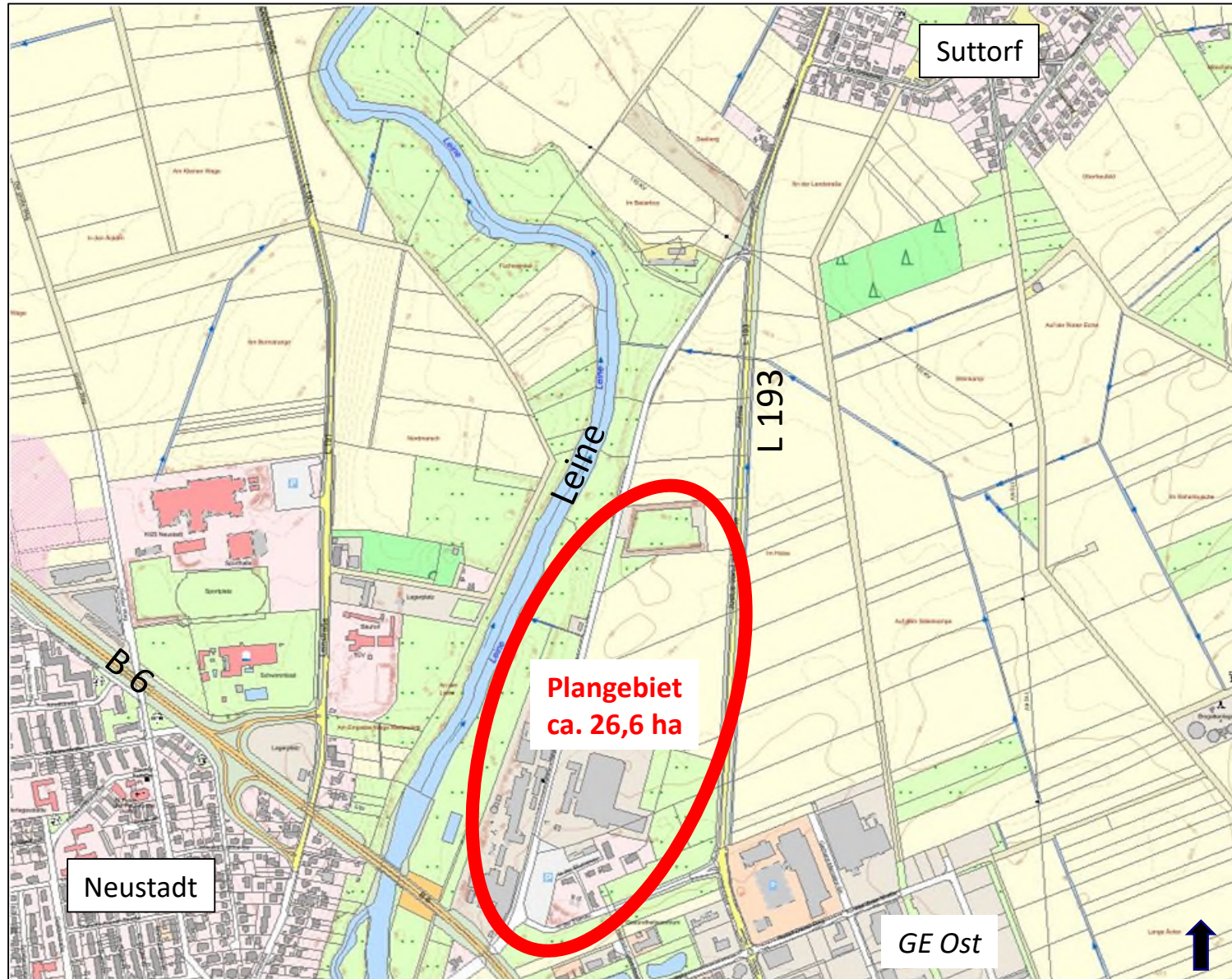


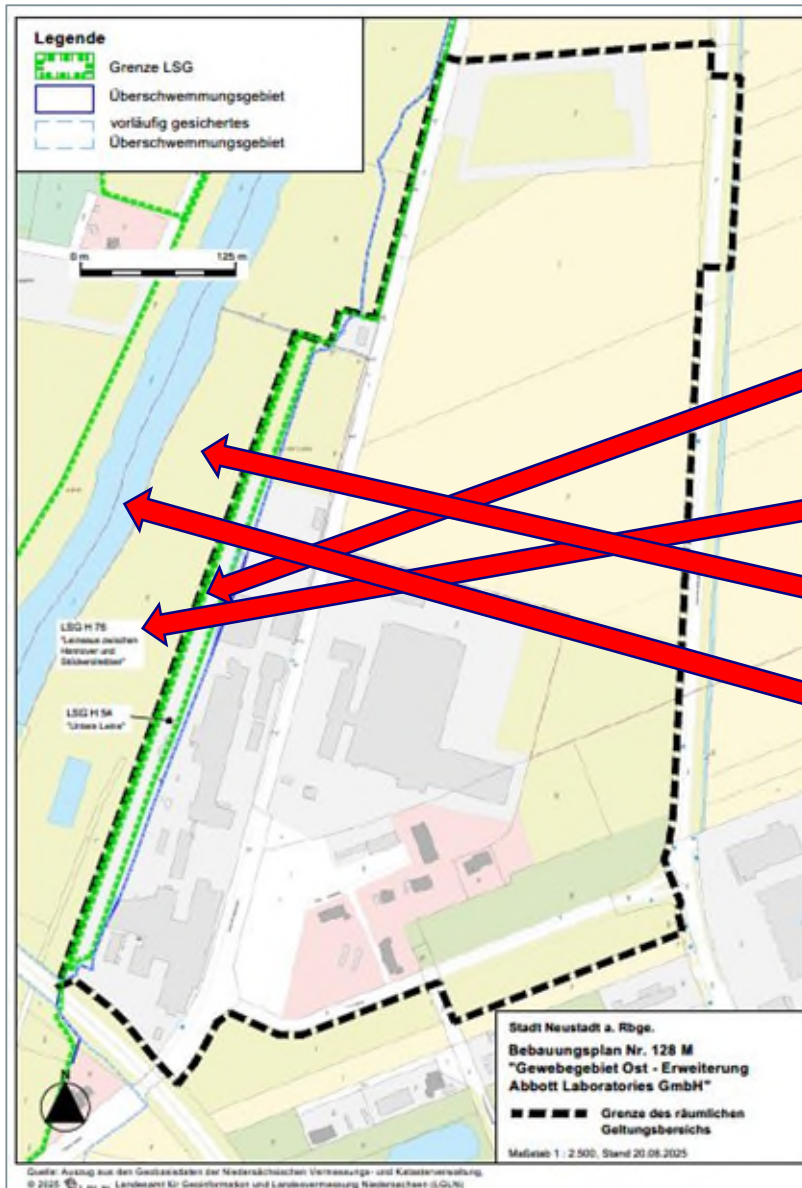
Quelle: Abbott Laboratories GmbH

Bebauungsplan Nr. 128 M "Gewerbegebiet Ost – Erweiterung Abbott Laboratories GmbH"

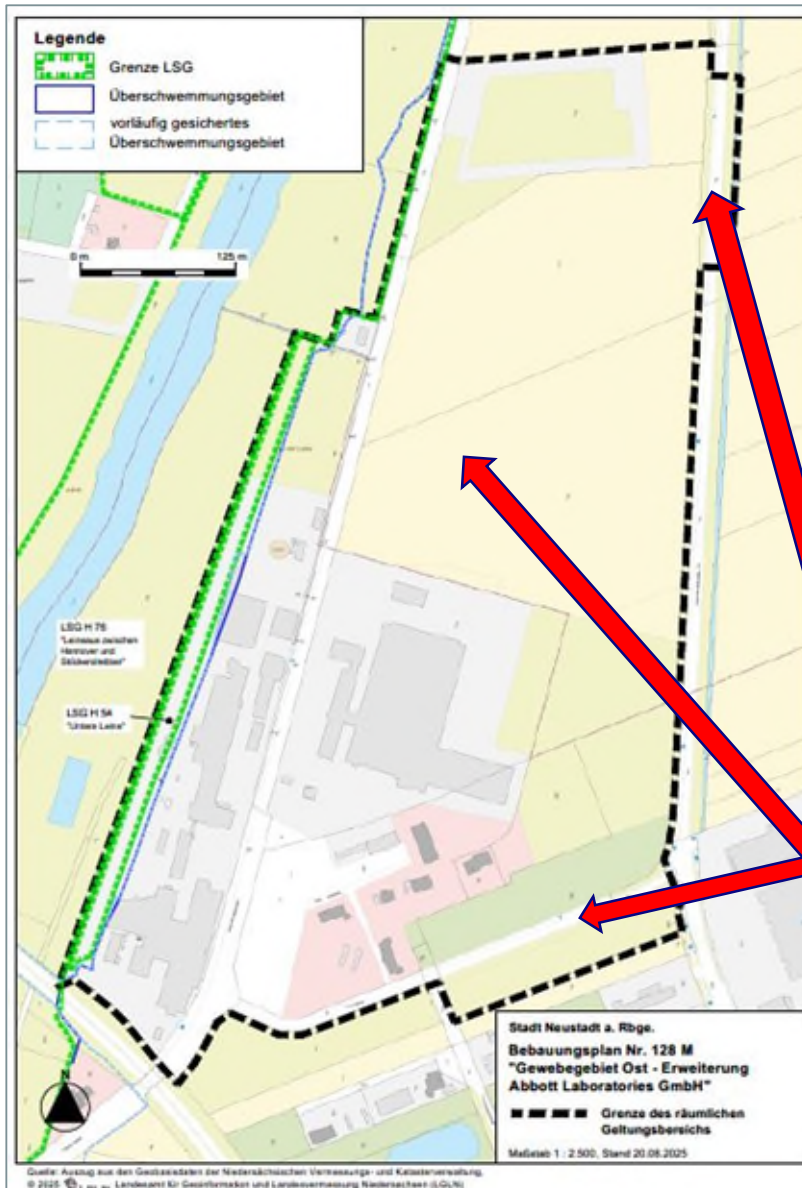
Stadt Neustadt a. Rbge., FD Stadtplanung, Kai Nülle







- KEIN Störfallbetrieb gem. Störfall-Verordnung - 12. BImSchV
- Grundstücke sind im Besitz der Fa. Abbott GmbH (außer Gasverdichterstation)
- Für Realisierung geplanter größerer Bauvorhaben ist Bebauungsplan erforderlich
- Flächen am Westrand des Plangebiets liegen innerhalb LSG-H 54 „Untere Leine“. Etwa 17 m breiter Streifen, davon ca. 10 m bestehendes Betriebsgeländes Fa. Abbott
- LSG-H 76 „Leineaue zwischen Hannover und Stöckendrebber“ (teilweise Überplanung LSG 54)
- FFH-Gebiet 3021-331 (90) „Aller (mit Barnbruch), untere Leine, untere Oker“
- Teilweise Lage im Überschwemmungsgebiet der Leine



- KEIN Störfallbetrieb gem. Störfall-Verordnung - 12. BImSchV
- Grundstücke sind im Besitz der Fa. Abbott GmbH (außer Gasverdichterstation)
- Für Realisierung geplanter größerer Bauvorhaben ist Bebauungsplan erforderlich
- Flächen am Westrand des Plangebiets liegen innerhalb LSG-H 54 „Untere Leine“. Etwa 17 m breiter Streifen, davon ca. 10 m bestehendes Betriebsgeländes Fa. Abbott
- LSG-H 76 „Leineaue zwischen Hannover und Stöckendrebber“ (teilweise Überplanung LSG 54)
- FFH- Gebiets 3021-331 (90) „Aller (mit Barnbruch), untere Leine, untere Oker“
- Teilweise Lage im Überschwemmungsgebiet der Leine
- Neue Anbindung an die L 193
- Geänderte Werkzufahrt mit neuen Parkplätzen
- Betriebliche bauliche Änderungen und Erweiterungen

Vielen Dank für Ihre Aufmerksamkeit!



Ansprechpartner: Kai Nülle

Telefon: (0 50 32) 84-61233

E-Mail: KNuelle@neustadt-a-rgbe.de

