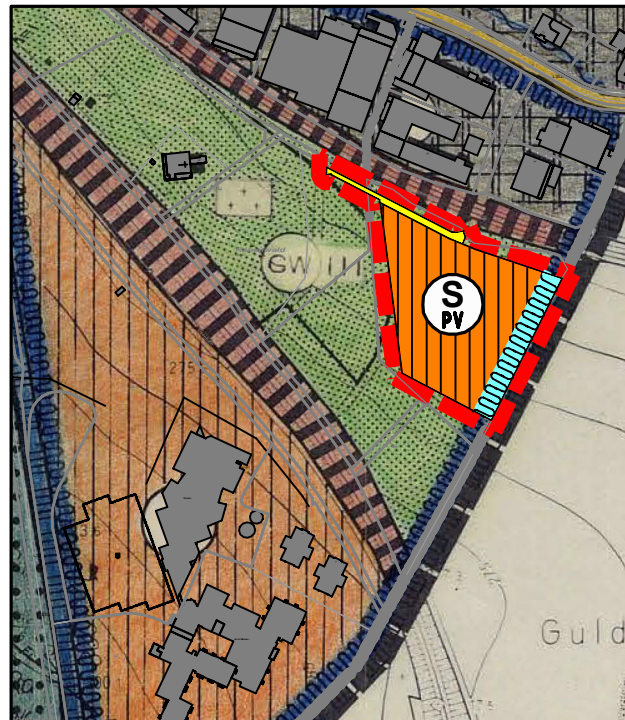


ÜBERSICHTSPLAN



LEGENDE

Art der baulichen Nutzung (§ 5 (2) Nr. 1 BauGB)




Sonderbaufläche (§ 5 (2) Nr. 2b BauGB)

Zweckbestimmung: Freiflächen-Photovoltaikanlage



Verkehrsfläche (§ 5 (2) Nr. 3 BauGB)

Wasserflächen und Flächen für die Wasserwirtschaft, den Hochwasserschutz und Regelung des Wasserabflusses (§ 5 (2) Nr. 7 BauGB)



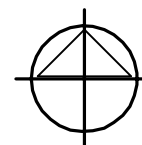
Wasserschutzgebiet

Zone III

Sonstige Planzeichen



Grenze des räumlichen Geltungsbereichs
der Flächennutzungsplanänderung



GEMEINDE NIEDERHAUSEN, OT NIEDERHAUSEN

14. Änderung des Flächennutzungsplanes

PROJEKT-NR.	:	38.11
PLAN-NR.	:	6
MASSTAB	:	1 : 5.000
DATUM	:	26.05.2021
GRÖSSE	:	DIN A4
BEARBEITER	:	SU

GP

PLANUNGSBÜRO
HENDEL + PARTNER

STÄDTEBAU – UND LANDSCHAFTSARCHITEKTEN
FRIEDRICH-BERGUS-STRASSE 9 65203 WIESBADEN
TELEFON 0611.30 01 23 FAX 0611.30 41 05