
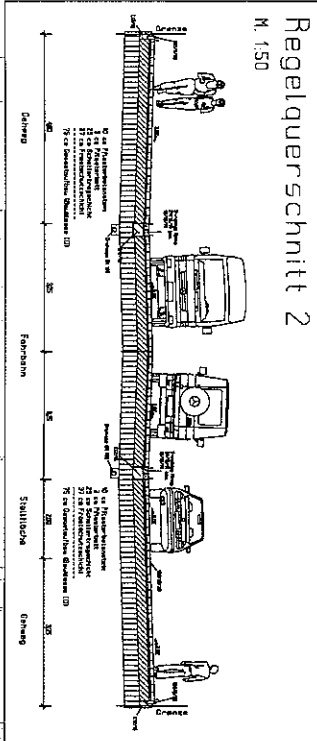
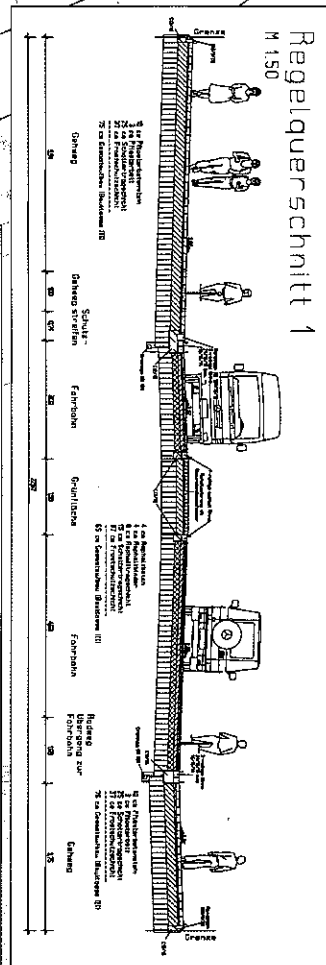
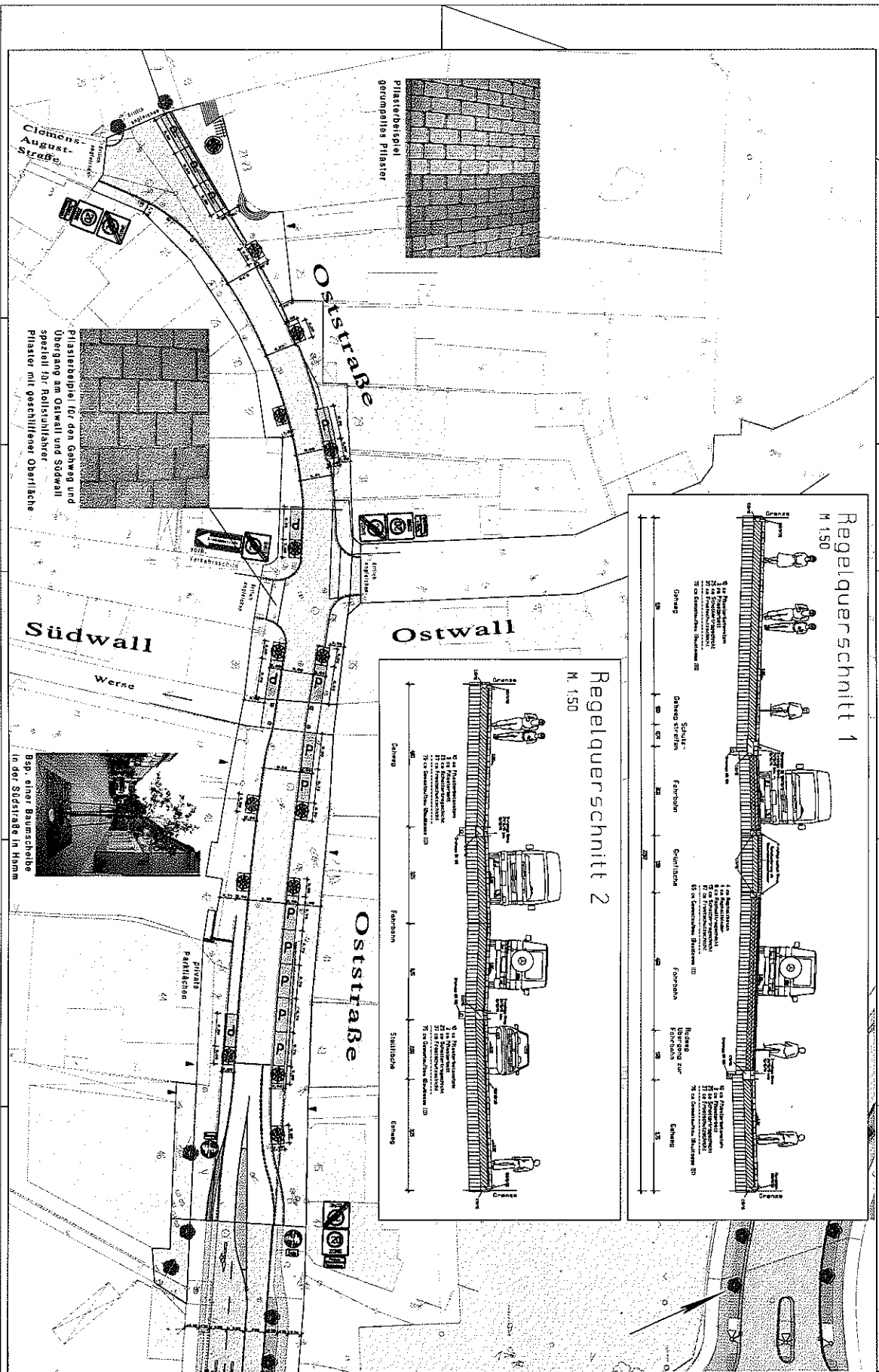


Anlage
zur Vorlage
2008/0191



Bsp. einer Bauschabe in der Oststraße in Hamm

Legende:

- weiße Fläche: freie Fläche
- grüne Fläche: Grünanlage (B 20)
- gelbe Fläche: Verkehrsfläche
- rot gestrichelte Linie: Verkehrsfläche
- blau gestrichelte Linie: Verkehrsfläche
- schwarze Linie: Verkehrsfläche
- weiße Linie: Verkehrsfläche
- ...



Stadt Hamm
- Tiefbauamt -
Niedering 102, 44139 Hamm

GNEGEL
GmbH

Projekt: Oststraße
Objekt: Oststraße
Planungsbeginn: 02/07
Planungsnummer: 02/07
Planungsdatum: 02/07

Gezeichnet von	Geprüft von
Datum	Datum
Blatt	Blatt