

Anlage 1 zur Niederschrift über die Sitzung
des Ausschusses für Stadtentwicklung und
Demografie vom 11. April 2018 zu TOP 4
öffentlicher Teil

Bereich Steinbruchallee:
Eine Aussichtsstelle erlaubt
den Einblick in den Steinbruch.

10 m Sicherheitsstreifen
um die Abbaugrube

20 m Sicherheitsstreifen
im Bereich der Bebauung

Baumhecke bleibt erhalten,
Von der Stadt kommend bleibt
die Sichtachse bis zur Hecke
unverändert.

Abstand Abbauphase: 175 m zur
Sichtachshecke
Abstand nach Rekultivierung von
Lippberg-Süd zur 160 m Linie: rd. 200 m

Ackeland, verbleibt.
Schutzbereich für Höxbergstufe

Ackeland, verbleibt.
Schutzbereich für Höxbergstufe

Ackeland, verbleibt.
Schutzbereich für Höxbergstufe

Bereich Steinbruchallee:
Eine Aussichtsstelle erlaubt
den Einblick in den Steinbruch.

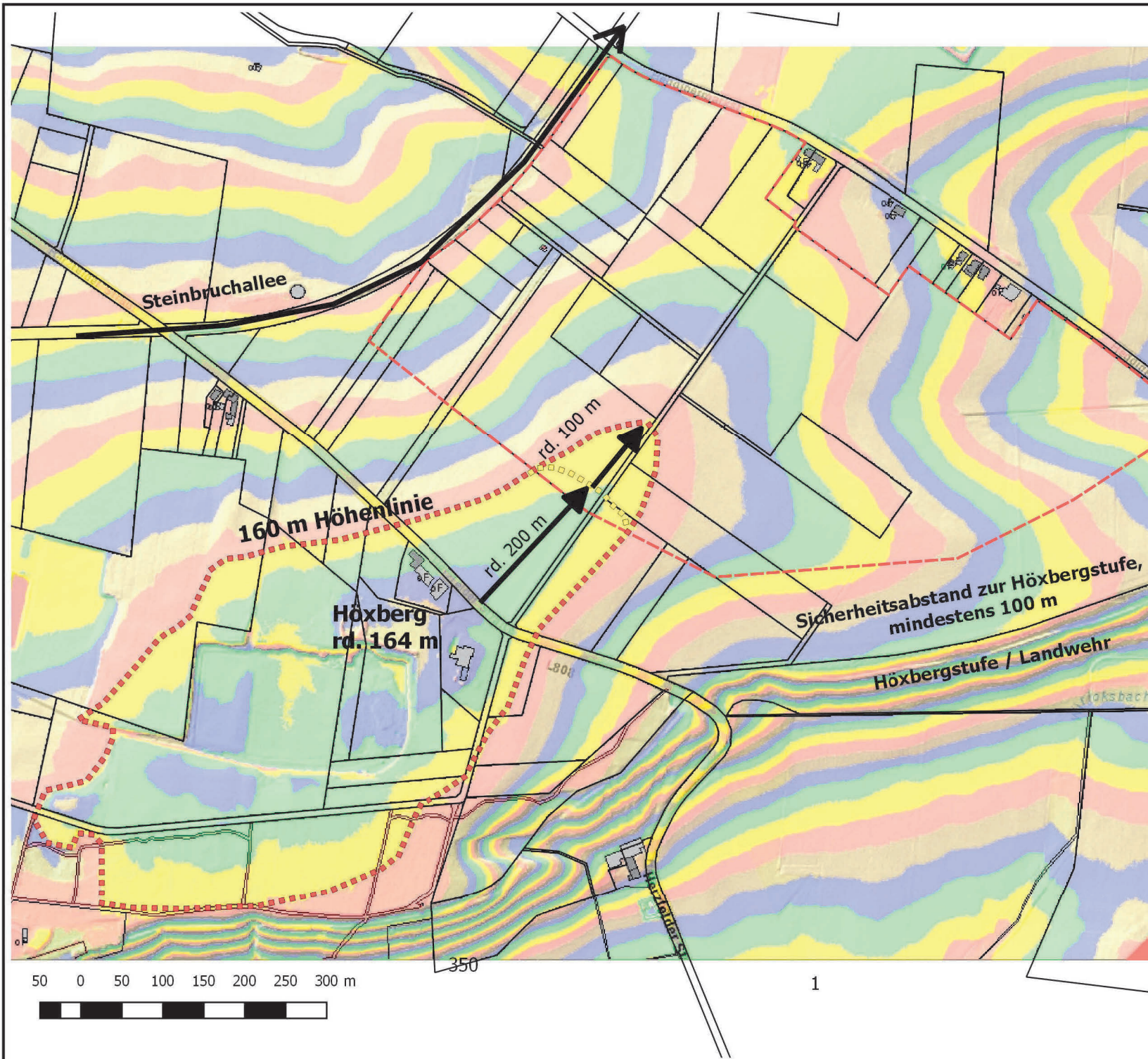
Baumhecke bleibt erhalten,
Von der Stadt kommend bleibt
die Sichtachse bis zur Hecke
unverändert.

Abstand Abbauphase: 175 m zur
Sichtschutzhecke
Abstand nach Rekultivierung von
Lippberg-Süd zur 160 m Linie: rd. 200 m

Ackeland, verbleibt.
Schutzbereich für Höxbergstufe

Ackeland, verbleibt.
Schutzbereich für Höxbergstufe

Ackeland, verbleibt.
Schutzbereich für Höxbergstufe






Erläuterung:

Die von der Stadt Beckum geforderten Schutzeinrichtungen für die Höxbergstufe werden berücksichtigt.

Die Wegeverbindungen für die Naherholung werden wieder hergestellt.

Von dem 160 m Plateau des Höxberges werden rd. 4 % tangiert.

Legende

-  Geplante Antragsfläche Lippberg-Süd
-  Flurstücksgrenzen
-  160 m Höhenlinie

Daten aus dem NRW-Portal
www.tim-online.nrw.de

Projekt:
Holcim WestZement GmbH
Erschließung Lippberg-Süd
Massstab: 1 : 2.500

Zeichnung M. Ott
Datum: 01.03.2018

Bereich Steinbruchallee:
Eine Aussichtsstelle erlaubt
den Einblick in den Steinbruch.

10 m Sicherheitsstreifen
um die Abbaugrube

20 m Sicherheitsstreifen
im Bereich der Bebauung

Baumhecke bleibt erhalten,
Von der Stadt kommend bleibt
die Sichtachse bis zur Hecke
unverändert.

Bereich der Hergestellten 160 m ü NN
Höhenlinie mit Grenzbepflanzung
Abstand Straße - Grenzbepflanzung: rd. 230 m

Ackeland, verbleibt.
Schutzbereich für Höxbergstufe

Ackeland, verbleibt.
Schutzbereich für Höxbergstufe

Ackeland, verbleibt.
Schutzbereich für Höxbergstufe

Situation nach
Rekultivierung