

Anlage 1 zur Niederschrift über die Sitzung
des Ausschusses für Stadtentwicklung und
Demografie vom 3. Juli 2019 zu TOP 4
öffentlicher Teil



Stadt Beckum. **ISEK Innenstadt Neubeckum.**

Ausschuss für Stadtentwicklung und Demografie am 03.07.2019

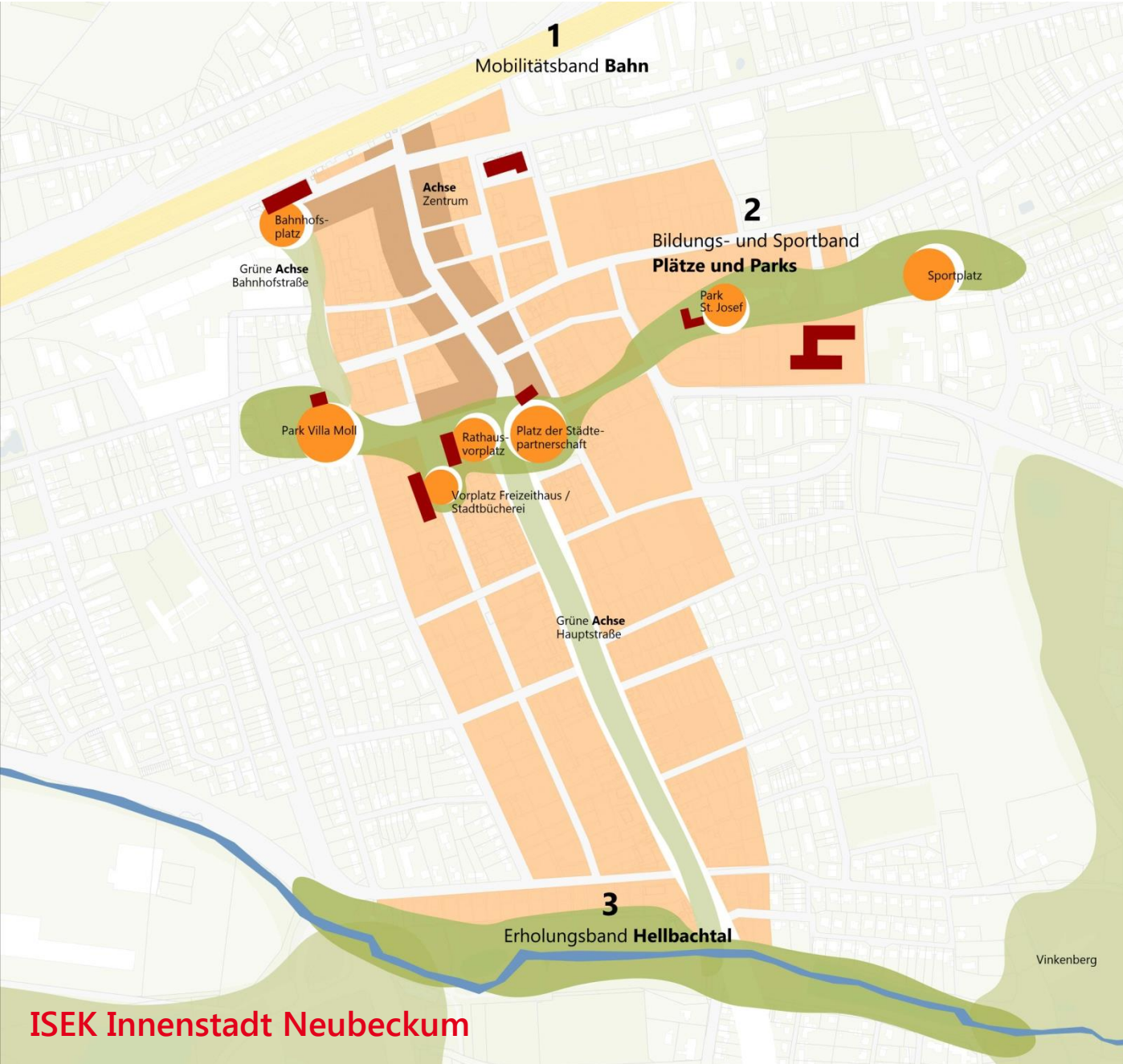


pp a | s

Vorgehen.



Städtebauliches Leitbild



Projekte


... 40 Projektvorschläge

... Unterteilt in drei Themenfelder

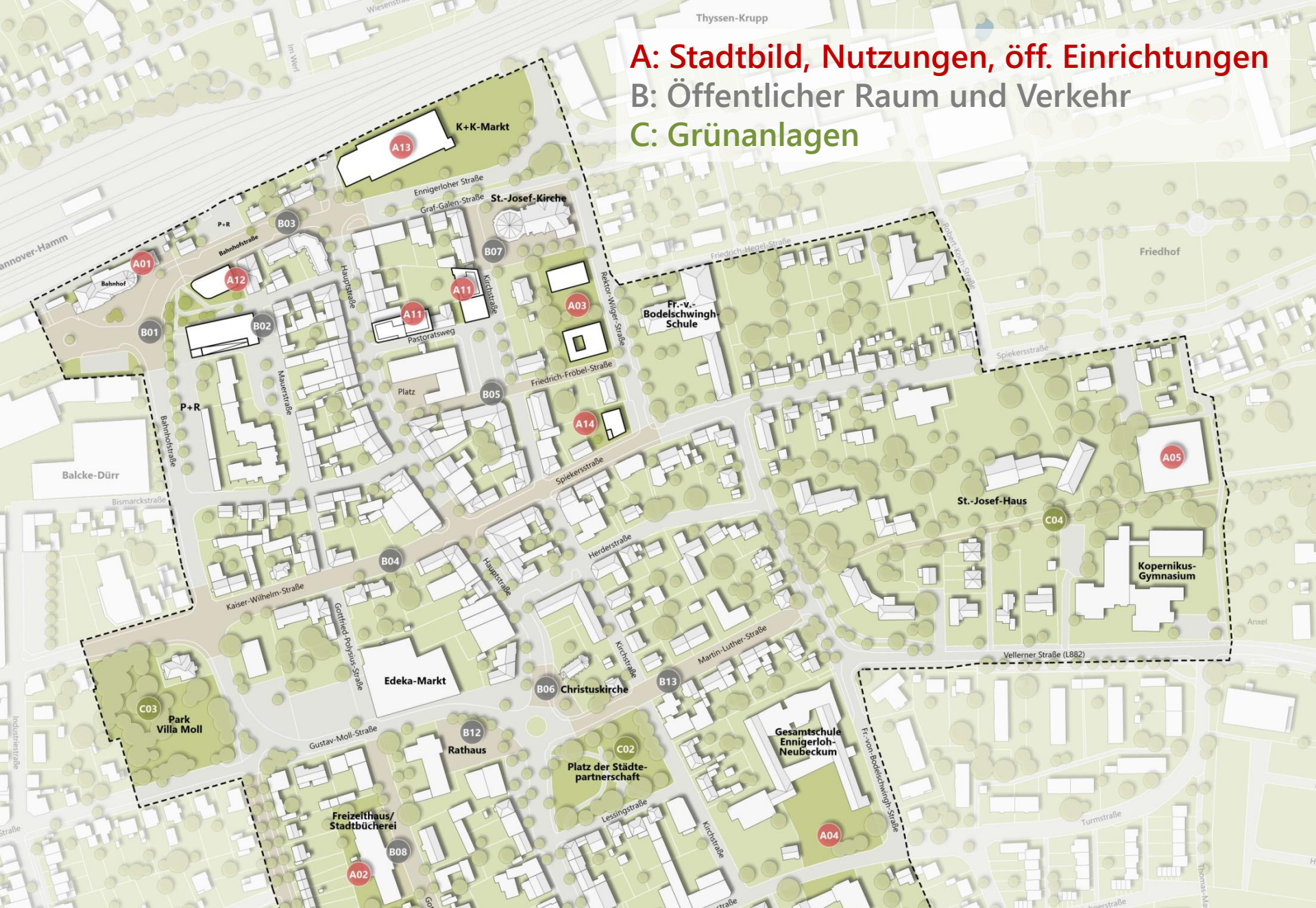
- A: Stadtbild, Nutzungen, öff. Einrichtungen
- B: Öffentlicher Raum und Verkehr
- C: Grünanlagen

... Verschiedene Realisierungszeiträume:

- Kurzfristig: 2020-2023
- Mittelfristig: 2024-2027
- Langfristig: Später als 2027



A: Stadtbild, Nutzungen, öff. Einrichtungen
B: Öffentlicher Raum und Verkehr
C: Grünanlagen





ISEK Innenstadt Neubeckum. Projekte.



Themenfelder:

A: Stadtbild, Nutzungen, öff. Einrichtungen

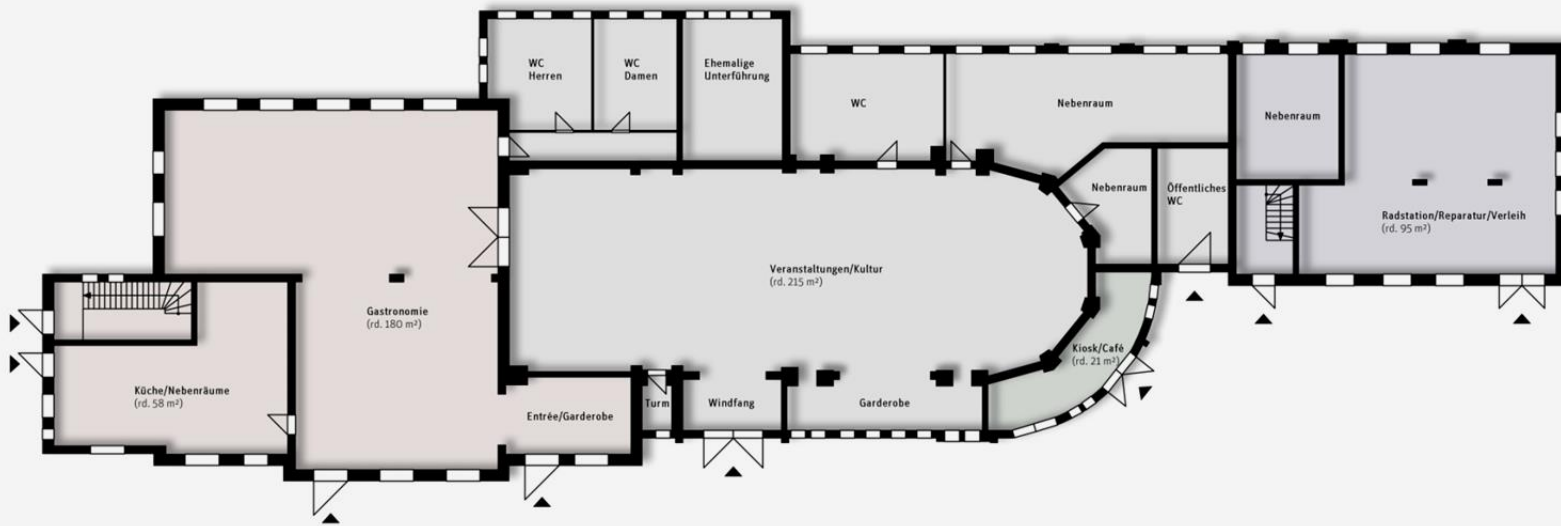
B: Öffentlicher Raum und Verkehr

C: Grünanlagen

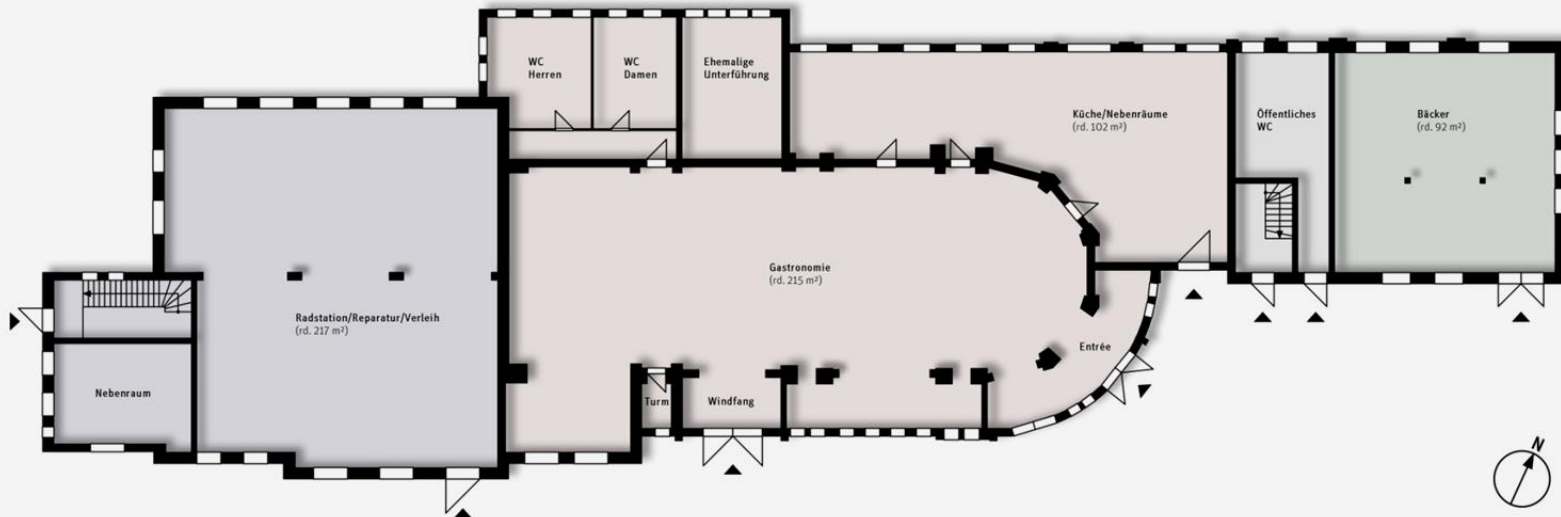
A01 | SANIERUNG UND UMNUTZUNG BAHNHOF



Projekte im Zusammenhang	<ul style="list-style-type: none">▪ A12, B01, B02, B03
Handlungsfeld	<ul style="list-style-type: none">▪ A: Stadtbild, Gebäude und öffentliche Einrichtungen
Ziele	<ul style="list-style-type: none">▪ Aufwertung von Baudenkmälern und herausragenden Gebäuden▪ Verbesserung des innerstädtischen Erscheinungsbilds▪ Stärkung von Rad-, Fuß- und Öffentlichem Personennahverkehr▪ Erweiterung des innerstädtischen Handels-, Gastronomie- und Dienstleistungsangebots
Merkmale	<ul style="list-style-type: none">▪ Rückkauf des Gebäudes durch die Stadt Beckum▪ Sanierung des Bahnhofsgebäudes (optional Abriss des östlichen Gebäudeteils)▪ Umnutzung gemäß Machbarkeitsstudie
Eigentümer	<ul style="list-style-type: none">▪ Aktuell privat, Rückkauf durch Stadt Beckum beabsichtigt
Maßnahmenträger	<ul style="list-style-type: none">▪ Stadt Beckum, Begleitung durch Bahnflächenentwicklungsgesellschaft NRW (BEG NRW)
Finanzierung	<ul style="list-style-type: none">▪ Stadt Beckum
Realisierungszeitraum	<ul style="list-style-type: none">▪ Kurzfristig (2020-2023): Machbarkeitsstudie▪ Mittelfristig (2024-2027): Umsetzung



Variante 1



Variante 2





Essen-Kupferdreh



Neubeckum (Bestand)



Overath



Werdohl

ISEK Innenstadt Neubeckum. Projekte.



Projekte im Zusammenhang	<ul style="list-style-type: none"> ▪ B08
Handlungsfeld	<ul style="list-style-type: none"> ▪ A: Stadtbild, Gebäude und öffentliche Einrichtungen
Ziele	<ul style="list-style-type: none"> ▪ Verbesserung der sozialen Infrastruktur
Merkmale	<ul style="list-style-type: none"> ▪ Weiterentwicklung des Freizeithauses in Stadtteilzentrum (unter anderem: Barrierefreier Zugang zu oberen Etagen, Erneuerung der sanitären Anlagen, Durchlässigkeit zwischen Gebäudeteilen, Umgestaltung von weiteren Räumen und Erneuerung von Ausstattungsgegenständen) ▪ Weiterentwicklung und Modernisierung der Stadtbücherei (Möblierung und technische Ausstattung)
Eigentümer	<ul style="list-style-type: none"> ▪ Stadt Beckum
Maßnahmenträger	<ul style="list-style-type: none"> ▪ Stadt Beckum
Finanzierung	<ul style="list-style-type: none"> ▪ Stadt Beckum
Realisierungszeitraum	<ul style="list-style-type: none"> ▪ Kurz- bis mittelfristig (2020-2027)



Projekte im Zusammenhang	–
Handlungsfeld	▪ A: Stadtbild, Gebäude und öffentliche Einrichtungen
Ziele	▪ Verbesserung der sozialen Infrastruktur
Merkmale	<ul style="list-style-type: none"> ▪ Abriss der vorhandenen Kindertagesstätte ▪ Neubau der Kindertagesstätte auf dem Nachbargrundstück ▪ Neubau des Pfarrzentrums auf altem Grundstück der Kindertagesstätte
Eigentümer	▪ Katholische Kirchengemeinde St. Franziskus Beckum
Maßnahmenträger	▪ Katholische Kirchengemeinde St. Franziskus Beckum
Finanzierung	▪ Katholische Kirchengemeinde St. Franziskus Beckum
Realisierungszeitraum	▪ Kurzfristig (2020-2023)

A04 | UMBAU SCHULHOF GESAMTSCHULE ENNIGERLOH-NEUBECKUM



Projekte im Zusammenhang	–
Handlungsfeld	<ul style="list-style-type: none">▪ A: Stadtbild, Gebäude und öffentliche Einrichtungen
Ziele	<ul style="list-style-type: none">▪ Verbesserung der sozialen Infrastruktur
Merkmale	<ul style="list-style-type: none">▪ Neumöblierung des Schulhofs inklusive Spielgeräten und Bepflanzung (kurzfristig)▪ Vollständige Umgestaltung inklusive des gesperrten Abschnitts der Turmstraße (langfristig)
Eigentümer	<ul style="list-style-type: none">▪ Stadt Beckum
Maßnahmenträger	<ul style="list-style-type: none">▪ Stadt Beckum
Finanzierung	<ul style="list-style-type: none">▪ Stadt Beckum
Realisierungszeitraum	<ul style="list-style-type: none">▪ Kurzfristig (2020-2023): Neumöblierung▪ Langfristig (nach 2027): Vollständige Umgestaltung

A05 | SPORTHALLENSANIERUNG KOPERNIKUS-GYMNASIUM NEUBECKUM



Projekte im Zusammenhang	–
Handlungsfeld	▪ A: Stadtbild, Gebäude und öffentliche Einrichtungen
Ziele	▪ Verbesserung der sozialen Infrastruktur
Merkmale	▪ Sanierung der Dreifachsporthalle, zukünftige Nutzungsmöglichkeit als Veranstaltungsraum für die gesamte Stadt
Eigentümer	▪ Stadt Beckum
Maßnahmenträger	▪ Stadt Beckum
Finanzierung	▪ Stadt Beckum
Realisierungszeitraum	▪ Mittelfristig (2024-2027)
Kosten	



Projekte im Zusammenhang	▪ A07
Handlungsfeld	▪ A: Stadtbild, Gebäude und öffentliche Einrichtungen
Ziele	<ul style="list-style-type: none"> ▪ Verbesserung des innerstädtischen Erscheinungsbilds ▪ Aufwertung von Baudenkmälern und herausragenden Gebäuden
Merkmale	<ul style="list-style-type: none"> ▪ Einrichtung eines Förderprogramms für die gestalterische Aufwertung von privaten Fassaden und Grundstücksflächen ▪ Beratung für Aufwertungen können durch Gestaltungshandbuch unterstützt werden
Eigentümer	▪ Privat
Maßnahmenträger	▪ Privat
Finanzierung	▪ Privat mit Unterstützung der Stadt Beckum
Realisierungszeitraum	▪ Kurzfristig (2020-2023)



Projekte im Zusammenhang	<ul style="list-style-type: none"> ▪ A06
Handlungsfeld	<ul style="list-style-type: none"> ▪ A: Stadtbild, Gebäude und öffentliche Einrichtungen
Ziele	<ul style="list-style-type: none"> ▪ Verbesserung des innerstädtischen Erscheinungsbilds ▪ Aufwertung von Baudenkmälern und herausragenden Gebäuden
Merkmale	<ul style="list-style-type: none"> ▪ Start einer Initiative für eine höhere Gestaltungsqualität und eine stärkere Wertschätzung der historischen Bausubstanz ▪ Erarbeitung von Informationsbroschüre / Handbuch mit Gestaltungsgrundsätzen ▪ Durchführung von Informationsveranstaltungen
Eigentümer	<ul style="list-style-type: none"> ▪ Stadt Beckum
Maßnahmenträger	<ul style="list-style-type: none"> ▪ Stadt Beckum
Finanzierung	<ul style="list-style-type: none"> ▪ Stadt Beckum
Realisierungszeitraum	<ul style="list-style-type: none"> ▪ Langfristig (nach 2027)



Projekte im Zusammenhang	–
Handlungsfeld	▪ A: Stadtbild, Gebäude und öffentliche Einrichtungen
Ziele	<ul style="list-style-type: none"> ▪ Verbesserung des innerstädtischen Erscheinungsbilds ▪ Erhöhung der Aufenthaltsqualität im öffentlichen und halböffentlichen Raum
Merkmale	<ul style="list-style-type: none"> ▪ Start einer Initiative für eine sauberere Innenstadt ▪ Umsetzung durch Stadt und private Akteure
Eigentümer	▪ Stadt Beckum / Privat
Maßnahmenträger	▪ Stadt Beckum / Privat
Finanzierung	▪ Stadt Beckum / Privat
Realisierungszeitraum	▪ Kurzfristig (2020-2023)



Projekte im Zusammenhang	–
Handlungsfeld	▪ A: Stadtbild, Gebäude und öffentliche Einrichtungen
Ziele	▪ Belebung der Innenstadt
Merkmale	<ul style="list-style-type: none"> ▪ Gründung eines Fonds zur Unterstützung wichtiger innerstädtischer Maßnahmen (zum Beispiel Veranstaltungen, Gestaltungselemente, kleinere Aufwertungen) ▪ Finanzierung je zur Hälfte durch Private und die Stadt Beckum ▪ Entscheidung über die genaue Verwendung der Geldmittel erfolgt in lokalem Gremium bestehend aus Privaten und der Stadt Beckum
Eigentümer	▪ Privat / Stadt Beckum
Maßnahmenträger	▪ Privat / Stadt Beckum
Finanzierung	▪ Privat / mit Unterstützung der Stadt Beckum
Realisierungszeitraum	▪ Kurzfristig (2020-2023)



Projekte im Zusammenhang	–
Handlungsfeld	<ul style="list-style-type: none"> ▪ A: Stadtbild, Gebäude und öffentliche Einrichtungen
Ziele	<ul style="list-style-type: none"> ▪ Belebung der Innenstadt
Merkmale	<ul style="list-style-type: none"> ▪ Weiterentwicklung des vorhandenen Innenstadtmangements ▪ Aufgaben: Ladenflächenmanagement, Entwicklung eines ganzheitlichen Konzepts zur Optimierung der innerstädtischen Flächen ▪ Beratung für Ladengründung, Umbauten und Gestaltung (gegebenenfalls durch externen Architekten / Experten)
Eigentümer	<ul style="list-style-type: none"> ▪ Privat
Maßnahmenträger	<ul style="list-style-type: none"> ▪ Stadt Beckum
Finanzierung	<ul style="list-style-type: none"> ▪ Stadt Beckum
Realisierungszeitraum	<ul style="list-style-type: none"> ▪ Laufendes Projekt



Projekte im Zusammenhang	–
Handlungsfeld	<ul style="list-style-type: none"> ▪ A: Stadtbild, Gebäude und öffentliche Einrichtungen
Ziele	<ul style="list-style-type: none"> ▪ Erweiterung des innerstädtischen Handels- und Dienstleistungs- oder Wohnangebots ▪ Verbesserung des innerstädtischen Erscheinungsbilds
Merkmale	<ul style="list-style-type: none"> ▪ Entwicklung von einzelnen Baulücken und rückwärtigen Bereichen für Wohnnutzungen (möglicherweise mit partieller Handels- und Dienstleistungsnutzung)
Eigentümer	<ul style="list-style-type: none"> ▪ Privat
Maßnahmenträger	<ul style="list-style-type: none"> ▪ Privat
Finanzierung	<ul style="list-style-type: none"> ▪ Privat
Realisierungszeitraum	<ul style="list-style-type: none"> ▪ Abhängig von privaten Eigentümern/Investoren



Projekte im Zusammenhang	<ul style="list-style-type: none"> ▪ A01, B01, B02, B03
Handlungsfeld	<ul style="list-style-type: none"> ▪ A: Stadtbild, Gebäude und öffentliche Einrichtungen
Ziele	<ul style="list-style-type: none"> ▪ Erweiterung des innerstädtischen Handels-, Gastronomie- und Dienstleistungsangebots ▪ Verbesserung des innerstädtischen Erscheinungsbilds
Merkmale	<ul style="list-style-type: none"> ▪ Abriss des städtebaulich unpassenden Geschäftshauses im Bereich Bahnhofstraße / Mauerstraße ▪ Ersatzneubau an gleicher Stelle (zum Beispiel mit Geschäftshaus, Hotel und möglicherweise partielle Parkplatznutzung)
Eigentümer	<ul style="list-style-type: none"> ▪ Privat
Maßnahmenträger	<ul style="list-style-type: none"> ▪ Privat
Finanzierung	<ul style="list-style-type: none"> ▪ Privat
Realisierungszeitraum	<ul style="list-style-type: none"> ▪ Abhängig von privaten Eigentümern/Investoren

A13 | POTENZIALFLÄCHENENTWICKLUNG ENNIGERLOHER STRASSE



Projekte im Zusammenhang	–
Handlungsfeld	<ul style="list-style-type: none"> ▪ A: Stadtbild, Gebäude und öffentliche Einrichtungen
Ziele	<ul style="list-style-type: none"> ▪ Erweiterung des innerstädtischen Handels-, Gastronomie- und Dienstleistungsangebots ▪ Verbesserung des innerstädtischen Erscheinungsbilds
Merkmale	<ul style="list-style-type: none"> ▪ Abriss des bestehenden Lebensmittelmarkts und Neubau auf der bisherigen Fläche sowie einer benachbarten Fläche
Eigentümer	<ul style="list-style-type: none"> ▪ Privat
Maßnahmenträger	<ul style="list-style-type: none"> ▪ Privat
Finanzierung	<ul style="list-style-type: none"> ▪ Privat
Realisierungszeitraum	<ul style="list-style-type: none"> ▪ Abhängig von privaten Eigentümern/Investoren

A14 | POTENZIALFLÄCHENENTWICKLUNG SPIEKERSSTRASSE / FEUERWEHR



Projekte im Zusammenhang	–
Handlungsfeld	<ul style="list-style-type: none">▪ A: Stadtbild, Gebäude und öffentliche Einrichtungen
Ziele	<ul style="list-style-type: none">▪ Erweiterung des innerstädtischen Handels-, Gastronomie-, Dienstleistungs- oder Wohnangebots▪ Verbesserung des innerstädtischen Erscheinungsbilds
Merkmale	<ul style="list-style-type: none">▪ Abriss des vorhandenen Feuerwehrgebäudes nach Verlagerung an Ersatzstandort▪ Entwicklung der Potenzialfläche für eine Wohnnutzung (möglicherweise mit partieller Handels- und Dienstleistungsnutzung)
Eigentümer	<ul style="list-style-type: none">▪ Aktuell: Stadt Beckum
Maßnahmenträger	<ul style="list-style-type: none">▪ Privat
Finanzierung	<ul style="list-style-type: none">▪ Privat
Realisierungszeitraum	<ul style="list-style-type: none">▪ Abhängig von Eigentümern/Investoren



Themenfelder:

A: Stadtbild, Nutzungen, öff. Einrichtungen

B: Öffentlicher Raum und Verkehr

C: Grünanlagen



Projekte im Zusammenhang	<ul style="list-style-type: none"> ▪ A01, A12, B02, B03
Handlungsfeld	<ul style="list-style-type: none"> ▪ B: Öffentlicher Raum und Verkehr
Ziele	<ul style="list-style-type: none"> ▪ Verbesserung des innerstädtischen Erscheinungsbilds ▪ Erhöhung der Aufenthaltsqualität im öffentlichen Raum ▪ Stärkung von Rad-, Fuß und Öffentlichem Personennahverkehr ▪ Verbesserung des Freizeitangebots für Jugendliche
Merkmale	<ul style="list-style-type: none"> ▪ Neugestaltung von Bahnhofsvorplatzes und Bushaltestelle, Integration von Skateanlage oder Anlage für verschiedene Sportarten in den südlichen Platzbereich ▪ Erneuerung der Fahrrad- / Mobilstation und Ergänzung durch Leihfahrradangebot (siehe Verkehrsentwicklungsplan Beckum) ▪ Berücksichtigung von zukünftigen Nutzungen des Bahnhofsgebäudes
Eigentümer	<ul style="list-style-type: none"> ▪ Stadt Beckum
Maßnahmenträger	<ul style="list-style-type: none"> ▪ Stadt Beckum
Finanzierung	<ul style="list-style-type: none"> ▪ Stadt Beckum
Realisierungszeitraum	<ul style="list-style-type: none"> ▪ Kurzfristig (2020-2023): Qualifizierungsverfahren ▪ Mittelfristig (2024-2027): Umsetzung



Variante 1



Variante 2




ISEK Innenstadt Neubeckum. Projekte.


B02 | UMGESTALTUNG PARK+RIDE MAUERSTRASSE



Projekte im Zusammenhang	<ul style="list-style-type: none">▪ A01, A12, B01, B03
Handlungsfeld	<ul style="list-style-type: none">▪ B: Öffentlicher Raum und Verkehr
Ziele	<ul style="list-style-type: none">▪ Verbesserung des innerstädtischen Erscheinungsbilds▪ Stärkung von Rad-, Fuß und Öffentlichem Personennahverkehr▪ Verbesserung des Park+Ride-Angebots▪ Verbesserung der Barrierefreiheit im öffentlichen Raum
Merkmale	<ul style="list-style-type: none">▪ Neuordnung und -gestaltung des Parkplatzbereichs an der Mauerstraße, Neugestaltung der kleinen Grünfläche / Böschung und der Wegeverbindung zwischen Parkplatz und Bahnhofstraße▪ Erweiterung der bestehenden Park+Ride-Kapazitäten durch Bau einer zwei- bis dreigeschossigen Parkpalette (inklusive Angebote für Car-Sharing und E-Mobilität)
Eigentümer	<ul style="list-style-type: none">▪ Stadt Beckum, teilweise privat (Ankauf notwendig)
Maßnahmenträger	<ul style="list-style-type: none">▪ Stadt Beckum
Finanzierung	<ul style="list-style-type: none">▪ Stadt Beckum
Realisierungszeitraum	<ul style="list-style-type: none">▪ Mittelfristig (2024-2027)



ISEK Innenstadt Neubeckum. Projekte.



ISEK Innenstadt Neubeckum. Projekte.

B03 | UMGESTALTUNG BAHNHOFSTRASSE



Projekte im Zusammenhang	<ul style="list-style-type: none">▪ A01, A12, B01, B02
Handlungsfeld	<ul style="list-style-type: none">▪ B: Öffentlicher Raum und Verkehr
Ziele	<ul style="list-style-type: none">▪ Verbesserung des innerstädtischen Erscheinungsbilds▪ Stärkung von Rad-, Fuß- und Öffentlichem Personennahverkehr▪ Reduzierung von Verkehrskonflikten▪ Verbesserung der Verbindung von Innenstadt und Bahnhof
Merkmale	<ul style="list-style-type: none">▪ Erneuerung und Neugliederung der Bahnhofstraße▪ Verbreiterung des Gehwegs, Reduzierung der Fahrbahnbreite▪ Parkstreifen mit Baumpflanzungen▪ Einrichtung eines Radweges
Eigentümer	<ul style="list-style-type: none">▪ Stadt Beckum
Maßnahmenträger	<ul style="list-style-type: none">▪ Stadt Beckum
Finanzierung	<ul style="list-style-type: none">▪ Stadt Beckum
Realisierungszeitraum	<ul style="list-style-type: none">▪ Langfristig (nach 2027)

B04 | UMGESTALTUNG KAISER-WILHELM-STRASSE / SPIEKERSSTRASSE



Projekte im Zusammenhang	–
Handlungsfeld	<ul style="list-style-type: none"> ▪ B: Öffentlicher Raum und Verkehr
Ziele	<ul style="list-style-type: none"> ▪ Verbesserung des innerstädtischen Erscheinungsbilds ▪ Stärkung von Rad-, Fuß und Öffentlichem Personennahverkehr ▪ Reduzierung von Verkehrskonflikten
Merkmale	<ul style="list-style-type: none"> ▪ Erneuerung und Neugliederung von Kaiser-Wilhelm-Straße, Spiekersstraße und des Kreuzungsbereichs mit der Hauptstraße ▪ Verbreiterung des Gehwegs, Reduzierung der Fahrbahnbreite ▪ Parkstreifen mit Baumpflanzungen ▪ Einrichtung eines Radweges
Eigentümer	<ul style="list-style-type: none"> ▪ Land NRW / Stadt Beckum
Maßnahmenträger	<ul style="list-style-type: none"> ▪ Land NRW / Stadt Beckum
Finanzierung	<ul style="list-style-type: none"> ▪ Land NRW / Stadt Beckum
Realisierungszeitraum	<ul style="list-style-type: none"> ▪ Langfristig (nach 2027)

B05 | UMGESTALTUNG FRIEDRICH-FRÖBEL-STRASSE UND VORPLATZ LADENZENTRUM



Projekte im Zusammenhang	–
Handlungsfeld	<ul style="list-style-type: none">▪ B: Öffentlicher Raum und Verkehr
Ziele	<ul style="list-style-type: none">▪ Verbesserung des innerstädtischen Erscheinungsbilds▪ Stärkung von Rad-, Fuß- und Öffentlichem Personennahverkehr▪ Stärkung der Außengastronomie
Merkmale	<ul style="list-style-type: none">▪ Neugestaltung der Friedrich-Fröbel-Straße (Erneuerung der Fahrbahn und Befestigung des Gehwegs)▪ Erneuerung des Platzes vor dem Ladenzentrum
Eigentümer	<ul style="list-style-type: none">▪ Stadt Beckum (Straße), Eigentümergemeinschaft (Platz)
Maßnahmenträger	<ul style="list-style-type: none">▪ Stadt Beckum
Finanzierung	<ul style="list-style-type: none">▪ Stadt Beckum
Realisierungszeitraum	<ul style="list-style-type: none">▪ Langfristig (nach 2027)



Projekte im Zusammenhang	–
Handlungsfeld	<ul style="list-style-type: none"> ▪ B: Öffentlicher Raum und Verkehr
Ziele	<ul style="list-style-type: none"> ▪ Verbesserung des innerstädtischen Erscheinungsbilds ▪ Stärkung von Rad-, Fuß- und Öffentlichem Personennahverkehr
Merkmale	<ul style="list-style-type: none"> ▪ Erneuerung des Vorplatzes der evangelischen Kirche ▪ Umgestaltung des südlichen Abschnitts der Hauptstraße
Eigentümer	<ul style="list-style-type: none"> ▪ Evangelische Kirchengemeinde Neubeckum, Stadt Beckum
Maßnahmenträger	<ul style="list-style-type: none"> ▪ Evangelische Kirchengemeinde Neubeckum, Stadt Beckum
Finanzierung	<ul style="list-style-type: none"> ▪ Evangelische Kirchengemeinde Neubeckum, Stadt Beckum
Realisierungszeitraum	<ul style="list-style-type: none"> ▪ Langfristig (nach 2027)



Projekte im Zusammenhang	–
Handlungsfeld	<ul style="list-style-type: none"> ▪ B: Öffentlicher Raum und Verkehr
Ziele	<ul style="list-style-type: none"> ▪ Verbesserung des innerstädtischen Erscheinungsbilds ▪ Stärkung von Rad-, Fuß- und Öffentlichem Personennahverkehr ▪ Verbesserung der Barrierefreiheit im öffentlichen Raum
Merkmale	<ul style="list-style-type: none"> ▪ Neugestaltung der Vorplätze / Freianlagen rund um die Kirche St. Joseph inklusive Sicherung von barrierefreien Zugängen
Eigentümer	<ul style="list-style-type: none"> ▪ Katholische Kirchengemeinde St. Franziskus Beckum, Stadt Beckum
Maßnahmenträger	<ul style="list-style-type: none"> ▪ Katholische Kirchengemeinde St. Franziskus Beckum, Stadt Beckum
Finanzierung	<ul style="list-style-type: none"> ▪ Katholische Kirchengemeinde St. Franziskus Beckum, Stadt Beckum
Realisierungszeitraum	<ul style="list-style-type: none"> ▪ Langfristig (nach 2027)



Projekte im Zusammenhang	▪ A02
Handlungsfeld	▪ B: Öffentlicher Raum und Verkehr
Ziele	▪ Verbesserung des innerstädtischen Erscheinungsbilds ▪ Verbesserung der Barrierefreiheit im öffentlichen Raum
Merkmale	▪ Neugestaltung des Vorplatzes von Freizeithaus und Stadtbücherei mit Sitztreppe und kleinem Vorplatz ▪ Schaffung von barrierefreien Zugängen zum Gebäudekomplex
Eigentümer	▪ Stadt Beckum
Maßnahmenträger	▪ Stadt Beckum
Finanzierung	▪ Stadt Beckum
Realisierungszeitraum	▪ Mittelfristig (2024-2027)



Projekte im Zusammenhang	–
Handlungsfeld	▪ B: Öffentlicher Raum und Verkehr
Ziele	<ul style="list-style-type: none"> ▪ Verbesserung des innerstädtischen Erscheinungsbilds ▪ Stärkung von Rad-, Fuß und Öffentlichem Personennahverkehr ▪ Verbesserung der Verbindung zum Hellbachtal
Merkmale	▪ Neugestaltung der Gottfried-Polysius-Straße
Eigentümer	▪ Stadt Beckum
Maßnahmenträger	▪ Stadt Beckum
Finanzierung	▪ Stadt Beckum
Realisierungszeitraum	▪ Langfristig (nach 2027)



Projekte im Zusammenhang	–
Handlungsfeld	▪ B: Öffentlicher Raum und Verkehr
Ziele	<ul style="list-style-type: none"> ▪ Verbesserung des innerstädtischen Erscheinungsbilds ▪ Stärkung von Rad-, Fuß und Öffentlichem Personennahverkehr ▪ Verbesserung der Verbindung zum Hellbachtal
Merkmale	▪ Neugestaltung der Straße „Am Volkspark“ mit breiteren Gehwegen und Parkstreifen mit Baumpflanzungen
Eigentümer	▪ Stadt Beckum
Maßnahmenträger	▪ Stadt Beckum
Finanzierung	▪ Stadt Beckum
Realisierungszeitraum	▪ Kurzfristig (2020-2023)



Projekte im Zusammenhang	–
Handlungsfeld	▪ B: Öffentlicher Raum und Verkehr
Ziele	<ul style="list-style-type: none"> ▪ Verbesserung des innerstädtischen Erscheinungsbilds ▪ Stärkung von Rad-, Fuß und Öffentlichem Personennahverkehr ▪ Reduzierung von Verkehrskonflikten ▪ Verbesserung der Verbindung zum Hellbachtal
Merkmale	▪ Neugestaltung der Eichendorffstraße mit breiteren Gehwegen und Parkstreifen mit Baumpflanzungen
Eigentümer	▪ Stadt Beckum
Maßnahmenträger	▪ Stadt Beckum
Finanzierung	▪ Stadt Beckum
Realisierungszeitraum	▪ Kurzfristig (2020-2023)



Projekte im Zusammenhang	–
Handlungsfeld	<ul style="list-style-type: none"> ▪ B: Öffentlicher Raum und Verkehr
Ziele	<ul style="list-style-type: none"> ▪ Verbesserung des innerstädtischen Erscheinungsbilds ▪ Erhöhung der Aufenthaltsqualität im öffentlichen Raum ▪ Stärkung der Außengastronomie
Merkmale	<ul style="list-style-type: none"> ▪ Errichtung von Möblierung und einem Wasserspiel zur Gliederung und Belebung des Platzes (zum Beispiel Wassertisch oder Wasserband) ▪ Temporäre Einrichtung eines Außengastronomieangebots auf dem Platz (auch kurzfristig möglich je nach Nachfrage)
Eigentümer	<ul style="list-style-type: none"> ▪ Stadt Beckum
Maßnahmenträger	<ul style="list-style-type: none"> ▪ Stadt Beckum (Wasserspiel und Möblierung), Privat (Gastronomie)
Finanzierung	<ul style="list-style-type: none"> ▪ Stadt Beckum (Wasserspiel und Möblierung), Privat (Gastronomie)
Realisierungszeitraum	<ul style="list-style-type: none"> ▪ Mittelfristig (2024-2027)

B13 | NEUORDNUNG PARKPLÄTZE MARTIN-LUTHER-STRASSE



Projekte im Zusammenhang	–
Handlungsfeld	▪ B: Öffentlicher Raum und Verkehr
Ziele	▪ Verbesserung des innerstädtischen Erscheinungsbilds ▪ Reduzierung von Verkehrskonflikten
Merkmale	▪ Neuordnung der Verkehrsverhältnisse in der Martin-Luther-Straße gemäß Vorgaben im Verkehrsentwicklungsplan
Eigentümer	▪ Stadt Beckum
Maßnahmenträger	▪ Stadt Beckum
Finanzierung	▪ Stadt Beckum
Realisierungszeitraum	▪ Mittelfristig (2024-2027)



Projekte im Zusammenhang	–
Handlungsfeld	<ul style="list-style-type: none"> ▪ B: Öffentlicher Raum und Verkehr
Ziele	<ul style="list-style-type: none"> ▪ Reduzierung von Verkehrskonflikten ▪ Stärkung von Rad-, Fuß- und Öffentlichem Personennahverkehr
Merkmale	<ul style="list-style-type: none"> ▪ Errichtung von Fußgängerquerungen (als Fußgängerüberwege oder Querungshilfen) und taktilen Leitsystemen an mehreren Stellen im Stadtgebiet ▪ Errichtung gemäß Vorgaben im Verkehrsentwicklungsplan
Eigentümer	<ul style="list-style-type: none"> ▪ Stadt Beckum
Maßnahmenträger	<ul style="list-style-type: none"> ▪ Stadt Beckum
Finanzierung	<ul style="list-style-type: none"> ▪ Stadt Beckum
Realisierungszeitraum	<ul style="list-style-type: none"> ▪ Kurzfristig (2020-2023)



Projekte im Zusammenhang	–
Handlungsfeld	<ul style="list-style-type: none"> ▪ B: Öffentlicher Raum und Verkehr
Ziele	<ul style="list-style-type: none"> ▪ Verbesserung des innerstädtischen Erscheinungsbilds ▪ Erhöhung der Aufenthaltsqualität im öffentlichen Raum
Merkmale	<ul style="list-style-type: none"> ▪ Erneuerung, Ergänzung und Vereinheitlichung des bestehenden Stadtmobiliars (zum Beispiel Bänke, Beleuchtung, Mülleimer, Toilette) ▪ Überprüfung und gegebenenfalls Anpassung der Beleuchtung ▪ Partielle Erneuerung und Ergänzung von Bepflanzungen im Straßenraum (zum Beispiel Beete und Kreisverkehre)
Eigentümer	<ul style="list-style-type: none"> ▪ Stadt Beckum
Maßnahmenträger	<ul style="list-style-type: none"> ▪ Stadt Beckum
Finanzierung	<ul style="list-style-type: none"> ▪ Stadt Beckum
Realisierungszeitraum	<ul style="list-style-type: none"> ▪ Kurzfristig (2020-2023)



Projekte im Zusammenhang	–
Handlungsfeld	▪ B: Öffentlicher Raum und Verkehr
Ziele	<ul style="list-style-type: none"> ▪ Verbesserung der Orientierung im Stadtraum ▪ Verbesserung des innerstädtischen Erscheinungsbilds ▪ Erhöhung der Aufenthaltsqualität im öffentlichen Raum
Merkmale	<ul style="list-style-type: none"> ▪ Erarbeitung eines einheitlichen Beschilderungskonzepts ▪ Ergänzung und Erneuerung der innerörtlichen Beschilderung von wichtigen Wegeverbindungen und innerörtlichen Zielen
Eigentümer	▪ Stadt Beckum
Maßnahmenträger	▪ Stadt Beckum
Finanzierung	▪ Stadt Beckum
Realisierungszeitraum	▪ Langfristig (nach 2027)



Projekte im Zusammenhang	–
Handlungsfeld	<ul style="list-style-type: none"> ▪ B: Öffentlicher Raum und Verkehr
Ziele	<ul style="list-style-type: none"> ▪ Reduzierung von Verkehrskonflikten ▪ Stärkung von Rad-, Fuß und Öffentlichem Personennahverkehr
Merkmale	<ul style="list-style-type: none"> ▪ Ergänzung und Erweiterung des Radwegenetzes durch Markierung von Radwegen und entsprechende Ausschilderungen ▪ Partielle Ergänzung von Abstellmöglichkeiten ▪ Einzelne Handlungsbedarfe wurden bereits im VEP (Verkehrsentwicklungsplan) untersucht, Radwegeplan wird erstellt
Eigentümer	<ul style="list-style-type: none"> ▪ Stadt Beckum
Maßnahmenträger	<ul style="list-style-type: none"> ▪ Stadt Beckum
Finanzierung	<ul style="list-style-type: none"> ▪ Stadt Beckum
Realisierungszeitraum	<ul style="list-style-type: none"> ▪ Mittelfristig (2024-2027)



Projekte im Zusammenhang	–
Handlungsfeld	<ul style="list-style-type: none"> ▪ B: Öffentlicher Raum und Verkehr
Ziele	<ul style="list-style-type: none"> ▪ Reduzierung von Verkehrskonflikten ▪ Stärkung von Rad-, Fuß- und Öffentlichem Personennahverkehr
Merkmale	<ul style="list-style-type: none"> ▪ Einrichtung von leicht verständlichen Geschwindigkeitsregelungen im Untersuchungsgebiet ▪ Partielle Geschwindigkeitsreduzierung prüfen (zum Beispiel südlicher Abschnitt der Hauptstraße, Bahnhofstraße, Gustav-Moll-Straße)
Eigentümer	<ul style="list-style-type: none"> ▪ Stadt Beckum
Maßnahmenträger	<ul style="list-style-type: none"> ▪ Stadt Beckum
Finanzierung	<ul style="list-style-type: none"> ▪ Stadt Beckum
Realisierungszeitraum	<ul style="list-style-type: none"> ▪ Mittelfristig (2024-2027)



Projekte im Zusammenhang	–
Handlungsfeld	▪ B: Öffentlicher Raum und Verkehr
Ziele	▪ Reduzierung von Verkehrskonflikten ▪ Stärkung von Rad-, Fuß und Öffentlichem Personennahverkehr ▪ Optimierung des innerstädtischen Parkplatzangebots
Merkmale	▪ Einrichtung eines Parkleitsystems (nichtdigitale Beschilderung)
Eigentümer	▪ Stadt Beckum
Maßnahmenträger	▪ Stadt Beckum
Finanzierung	▪ Stadt Beckum
Realisierungszeitraum	▪ Langfristig (nach 2027)



Projekte im Zusammenhang	–
Handlungsfeld	▪ B: Öffentlicher Raum und Verkehr
Ziele	▪ Erhöhung der Aufenthaltsqualität im öffentlichen Raum
Merkmale	▪ Einrichtung eines freien W-LANs an wichtigen Stellen oder im gesamten öffentlichen Raum
Eigentümer	▪ Stadt Beckum
Maßnahmenträger	▪ Stadt Beckum
Finanzierung	▪ Stadt Beckum
Realisierungszeitraum	▪ Kurzfristig (2020-2023)



Themenfelder:

A: Stadtbild, Nutzungen, öff. Einrichtungen

B: Öffentlicher Raum und Verkehr

C: Grünanlagen



Projekte im Zusammenhang	<ul style="list-style-type: none"> ▪ C02, C05, C06
Handlungsfeld	<ul style="list-style-type: none"> ▪ C: Grünanlagen
Ziele	<ul style="list-style-type: none"> ▪ Verbesserung des innerstädtischen Erscheinungsbilds ▪ Erhöhung der Aufenthaltsqualität im öffentlichen Raum ▪ Verbesserung des Freizeitangebots für alle Alters- und Nutzergruppen
Merkmale	<ul style="list-style-type: none"> ▪ Durchführung eines Qualifizierungsverfahrens zur Gestaltung von Hellbachtal und Platz der Städtepartnerschaft (eventuell zusätzlich auch Vorschläge zum gesamten Bildungs- und Sportband) ▪ Verfahren in Form einer Mehrfachbeauftragung oder eines vereinfachten Beteiligungsverfahrens
Eigentümer	<ul style="list-style-type: none"> ▪ Stadt Beckum
Maßnahmenträger	<ul style="list-style-type: none"> ▪ Stadt Beckum
Finanzierung	<ul style="list-style-type: none"> ▪ Stadt Beckum
Realisierungszeitraum	<ul style="list-style-type: none"> ▪ Kurzfristig (2020-2023)



Projekte im Zusammenhang	<ul style="list-style-type: none"> ▪ C01
Handlungsfeld	<ul style="list-style-type: none"> ▪ C: Grünanlagen
Ziele	<ul style="list-style-type: none"> ▪ Verbesserung des innerstädtischen Erscheinungsbilds ▪ Erhöhung der Aufenthaltsqualität im öffentlichen Raum ▪ Verbesserung des Freizeitangebots für alle Alters- und Nutzergruppen
Merkmale	<ul style="list-style-type: none"> ▪ Neuordnung und Neugestaltung des Platzes der Städtepartnerschaft ▪ Erweiterung des Spielplatzes (zum Beispiel Sportangebote, Kletterwand) ▪ Erneuerung des Mobiliars
Eigentümer	<ul style="list-style-type: none"> ▪ Stadt Beckum
Maßnahmenträger	<ul style="list-style-type: none"> ▪ Stadt Beckum
Finanzierung	<ul style="list-style-type: none"> ▪ Stadt Beckum
Realisierungszeitraum	<ul style="list-style-type: none"> ▪ Mittelfristig (2024-2027)




Projekte im Zusammenhang	–
Handlungsfeld	▪ C: Grünanlagen
Ziele	<ul style="list-style-type: none"> ▪ Verbesserung des innerstädtischen Erscheinungsbilds ▪ Erhöhung der Aufenthaltsqualität im öffentlichen Raum ▪ Verbesserung des Freizeitangebots für alle Alters- und Nutzergruppen
Merkmale	<ul style="list-style-type: none"> ▪ Befestigung der Wege ▪ Partielle Ergänzung des Mobiliars
Eigentümer	▪ Stadt Beckum
Maßnahmenträger	▪ Stadt Beckum
Finanzierung	▪ Stadt Beckum
Realisierungszeitraum	▪ Mittelfristig (2024-2027)

C04 | FREIRAUMGESTALTUNG ÖSTLICHES BILDUNGS- UND SPORTBAND



Projekte im Zusammenhang	–
Handlungsfeld	▪ C: Grünanlagen
Ziele	▪ Erhöhung der Aufenthaltsqualität im öffentlichen Raum ▪ Verbesserung des Freizeitangebots für alle Alters- und Nutzergruppen
Merkmale	▪ Aufwertung der öffentlichen Wegeverbindung zwischen Vellerner Straße und Breslauer Straße durch Einrichtung von kleinen Aktivitäts- / Aufenthaltsflächen und Umgestaltung des Eingangsparks
Eigentümer	▪ Stadt Beckum, teilweise privat
Maßnahmenträger	▪ Stadt Beckum
Finanzierung	▪ Stadt Beckum
Realisierungszeitraum	▪ Langfristig (nach 2027)



Projekte im Zusammenhang	<ul style="list-style-type: none"> ▪ C01
Handlungsfeld	<ul style="list-style-type: none"> ▪ C: Grünanlagen
Ziele	<ul style="list-style-type: none"> ▪ Erhöhung der Aufenthaltsqualität im öffentlichen Raum ▪ Verbesserung des Freizeitangebots für alle Alters- und Nutzergruppen ▪ Verbesserung der Barrierefreiheit im öffentlichen Raum
Merkmale	<ul style="list-style-type: none"> ▪ Befestigung und barrierefreier Ausbau des Wegenetzes ▪ Partielle Ergänzung und Erneuerung des Mobiliars ▪ Einrichtung von neuen Aktivitäts- und Aufenthaltsflächen mit dem Thema „Erlebniswald“
Eigentümer	<ul style="list-style-type: none"> ▪ Stadt Beckum
Maßnahmenträger	<ul style="list-style-type: none"> ▪ Stadt Beckum
Finanzierung	<ul style="list-style-type: none"> ▪ Stadt Beckum
Realisierungszeitraum	<ul style="list-style-type: none"> ▪ Langfristig (nach 2027)



Projekte im Zusammenhang	<ul style="list-style-type: none"> ▪ C01
Handlungsfeld	<ul style="list-style-type: none"> ▪ C: Grünanlagen
Ziele	<ul style="list-style-type: none"> ▪ Erhöhung der Aufenthaltsqualität im öffentlichen Raum ▪ Verbesserung des Freizeitangebots für alle Alters- und Nutzergruppen ▪ Verbesserung der Barrierefreiheit im öffentlichen Raum
Merkmale	<ul style="list-style-type: none"> ▪ Neuordnung des gesamten östlichen Hellbachtals ▪ Befestigung und barrierefreier Ausbau des Wegenetzes, Erneuerung der Nord-Süd-Wegeverbindung über Damm ▪ Partielle Ergänzung und Erneuerung des Mobiliars, Erneuerung und Ergänzung des vorhandenen Spielplatzes ▪ Neugestaltung und Entschlammung des Sees, Einrichtung von neuen Aktivitätsflächen (Sitzterrassen, Wiesen, Sportangebote, Grünes Klassenzimmer), Teile des Hellbachs als Wasserspielplatz
Eigentümer	<ul style="list-style-type: none"> ▪ Stadt Beckum
Maßnahmenträger	<ul style="list-style-type: none"> ▪ Stadt Beckum
Finanzierung	<ul style="list-style-type: none"> ▪ Stadt Beckum
Realisierungszeitraum	<ul style="list-style-type: none"> ▪ Mittelfristig (2024-2027)





Kosten (vorläufig)

Gesamtkosten: rd. 19,9 Mio. Euro

Städtebauförderung: rd. 11,3 Mio. Euro

Eigenanteil: rd. 8,6 Mio. Euro

Andere Einnahmen (weitere Fördermöglichkeiten
und Anliegerbeiträge nach
Kommunalabgabegesetz werden noch geprüft)





Vielen Dank für Ihre Aufmerksamkeit!