

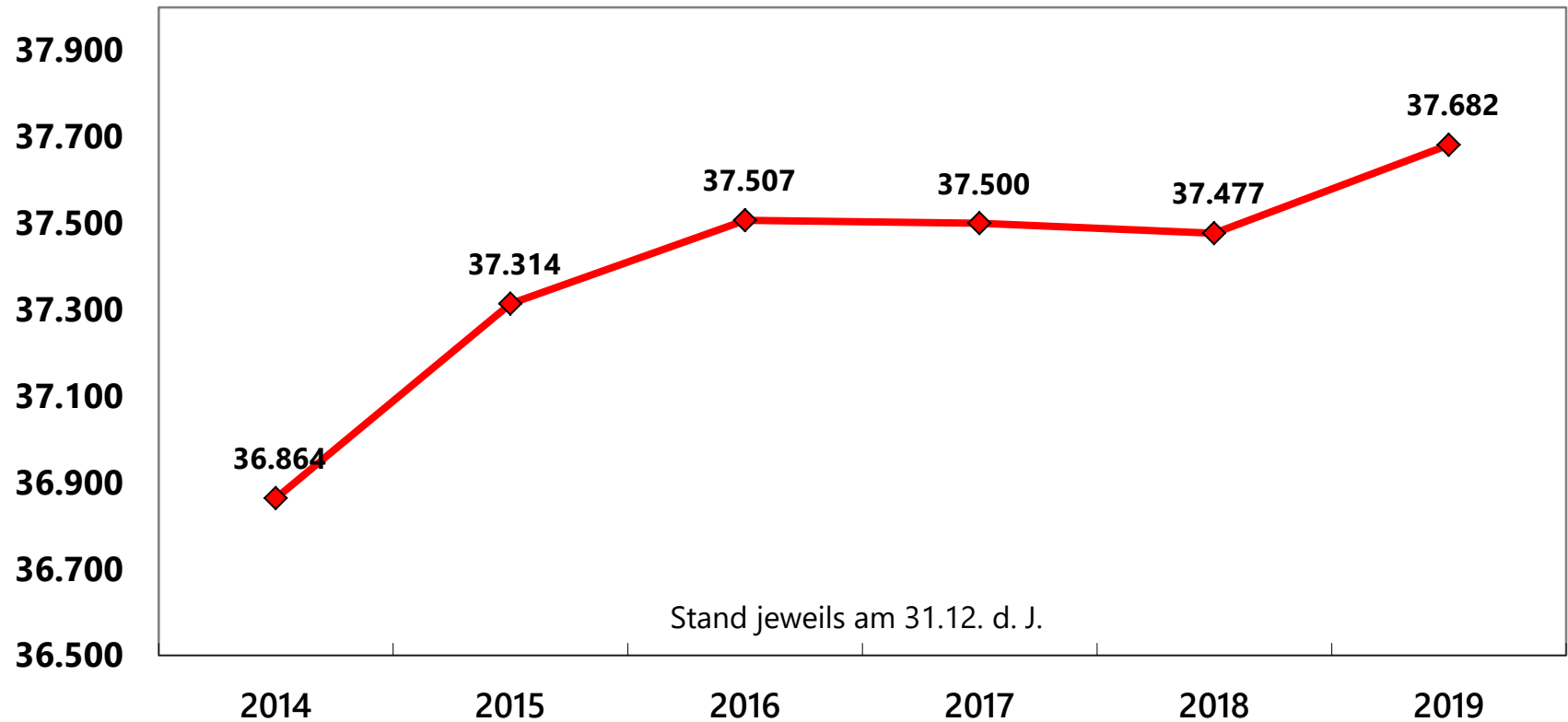
Bericht der Wirtschaftsförderung

12.05.2020

Anlage 2 zur Niederschrift über die öffentliche/nicht öffentliche Sitzung des Haupt- und Finanzausschusses vom 12.05.2020 – öffentlicher Teil

Standortdaten

Entwicklung der Bevölkerungszahlen

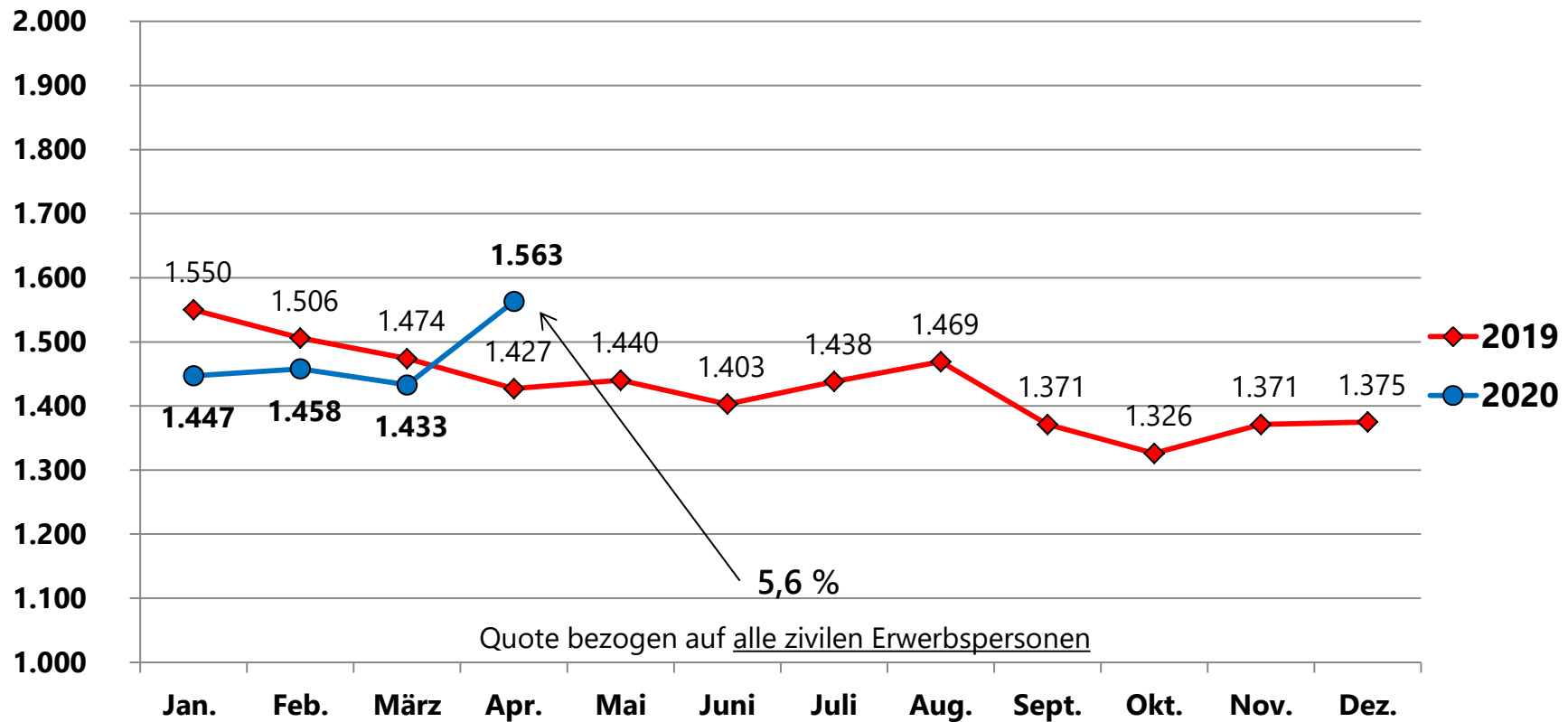


Wanderungsgewinne:	644	304	125	150	284
Sterbefallüberschuss:	139	85	171	149	82

Standortdaten

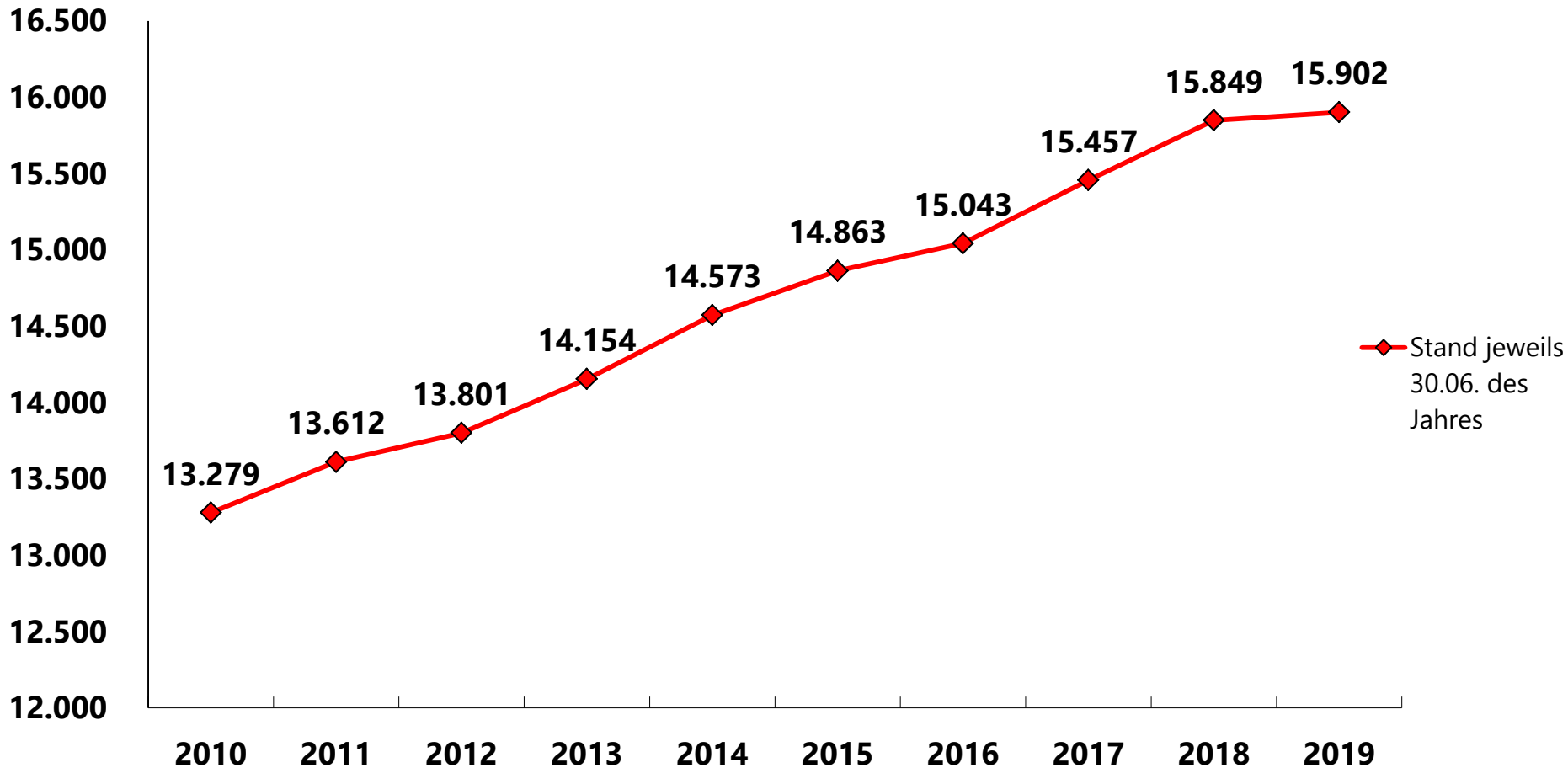
Bewegung auf dem Arbeitsmarkt 2019 und 2020

Bestand an Arbeitslosen im Geschäftsstellenbezirk Beckum*



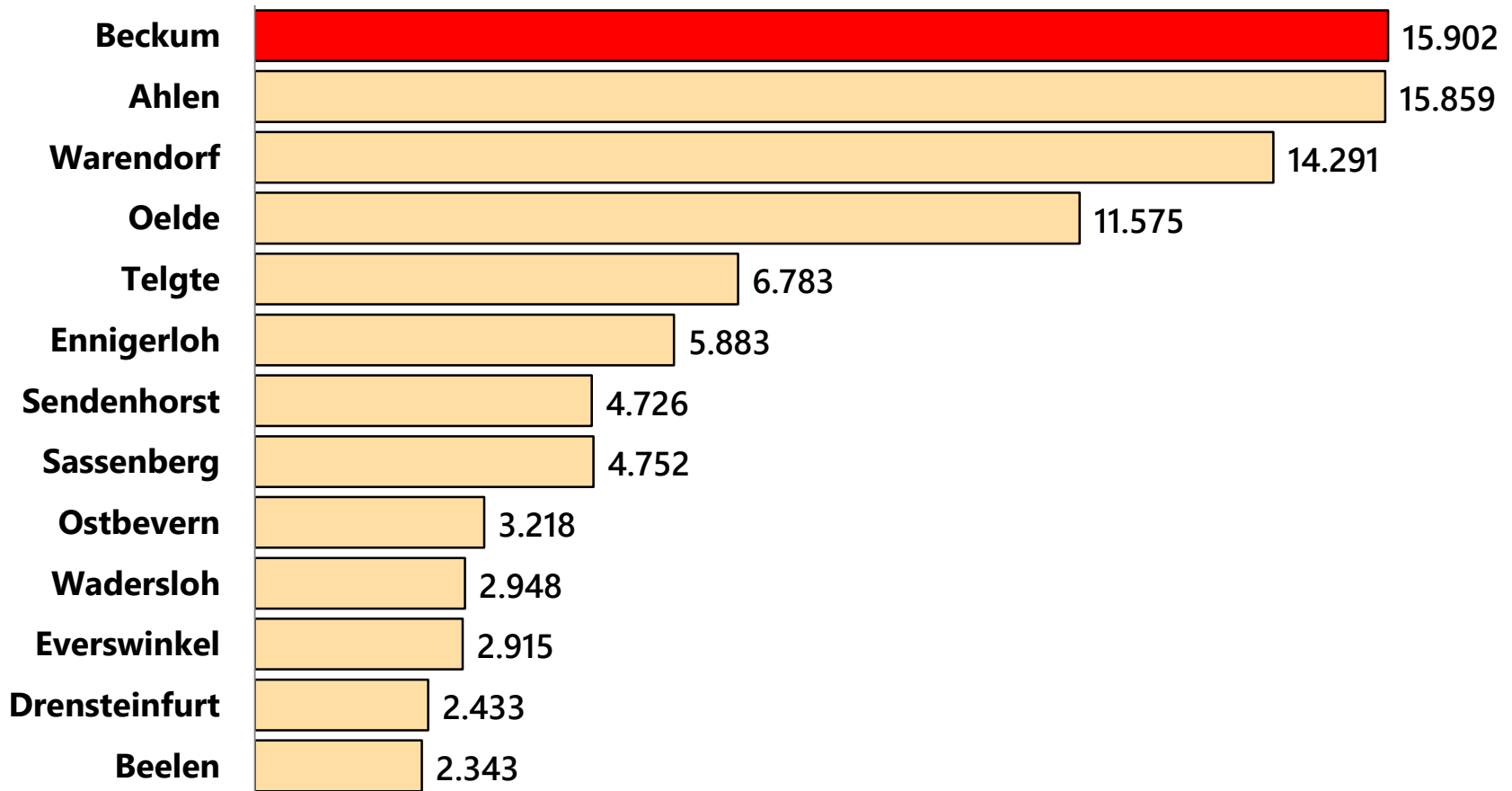
Standortdaten

Sozialversicherungspflichtig Beschäftigte von 2010 bis 2019



Standortdaten

Sozialversicherungspflichtig Beschäftigte 2019 Vergleich der Kommunen im Kreis Warendorf



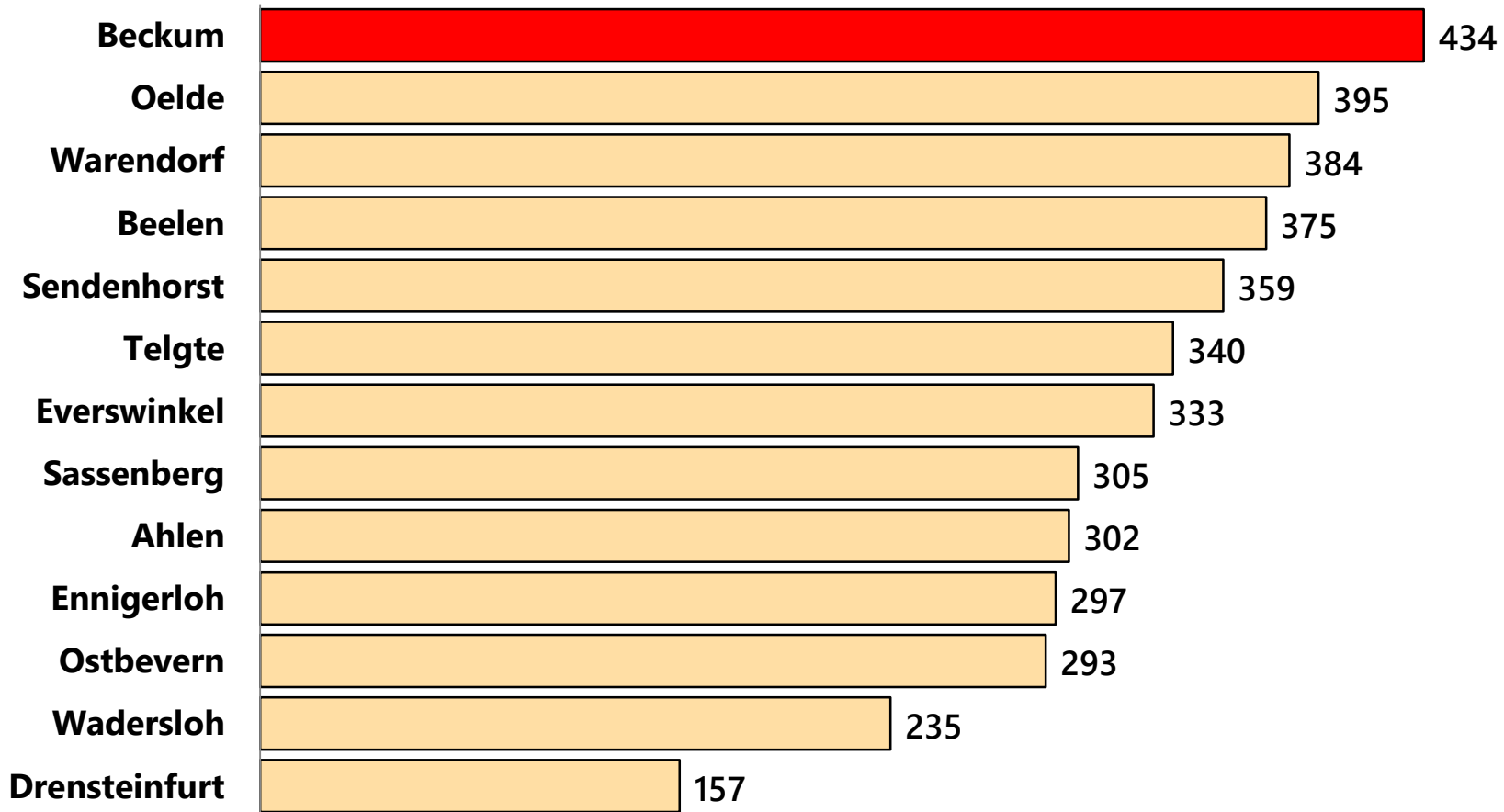
Quelle: Daten Agentur für Arbeit vom 30.06.2018

www.beckum.de

Standortdaten

Arbeitsplatzzentralität 2019

Vergleich der Kommunen im Kreis Warendorf



Arbeitsplatzzentralität = sozialversicherungspflichtig Beschäftigte je 1.000 Einwohner

Quellen: IT.NRW: Landesdatenbank; Bundesagentur für Arbeit: Gemeindedaten aus der Beschäftigungsstatistik

Gewerbegebiet „Obere Brede an der A2“

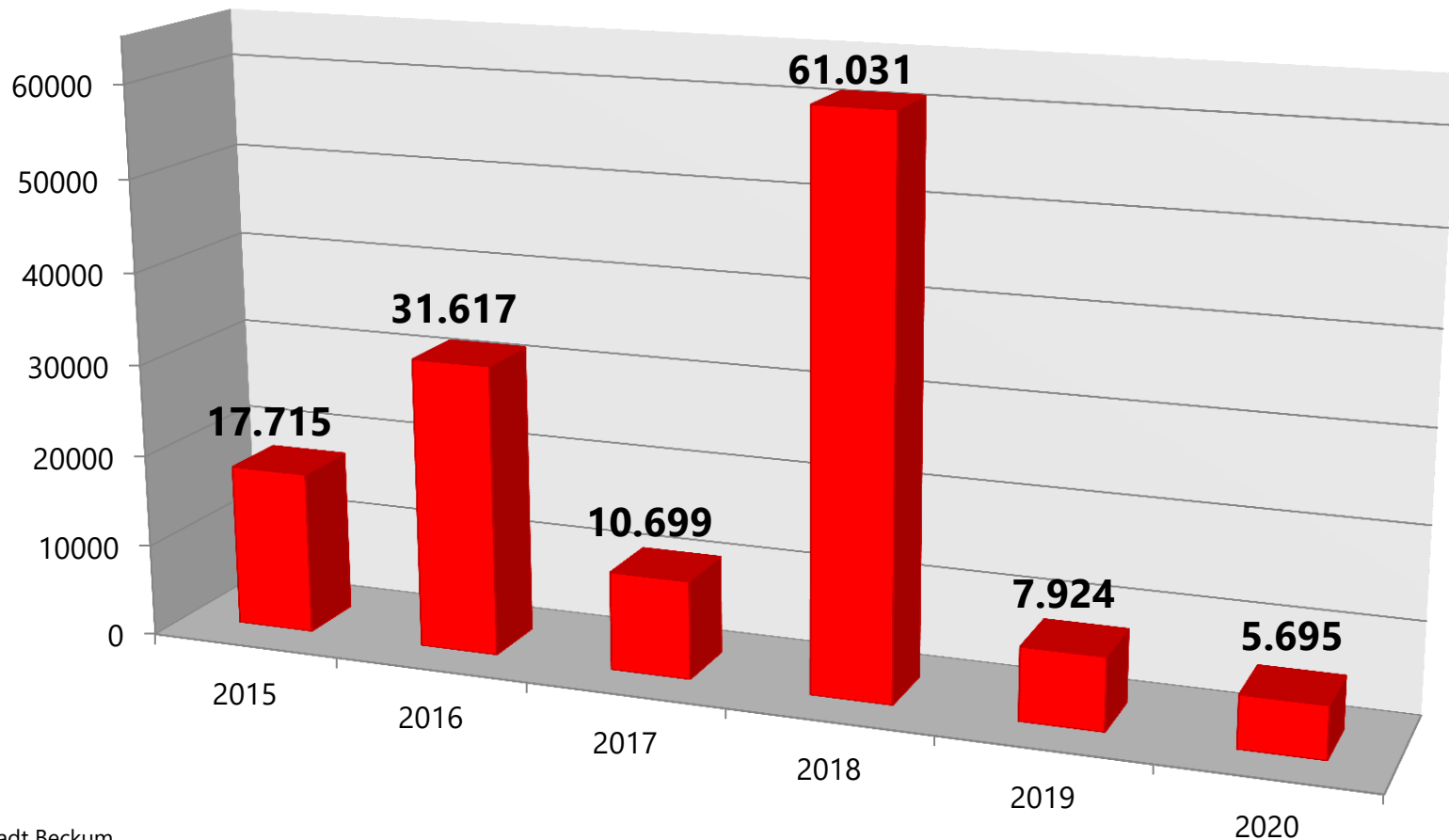


Gewerbegebiet „Obere Brede an der A2“



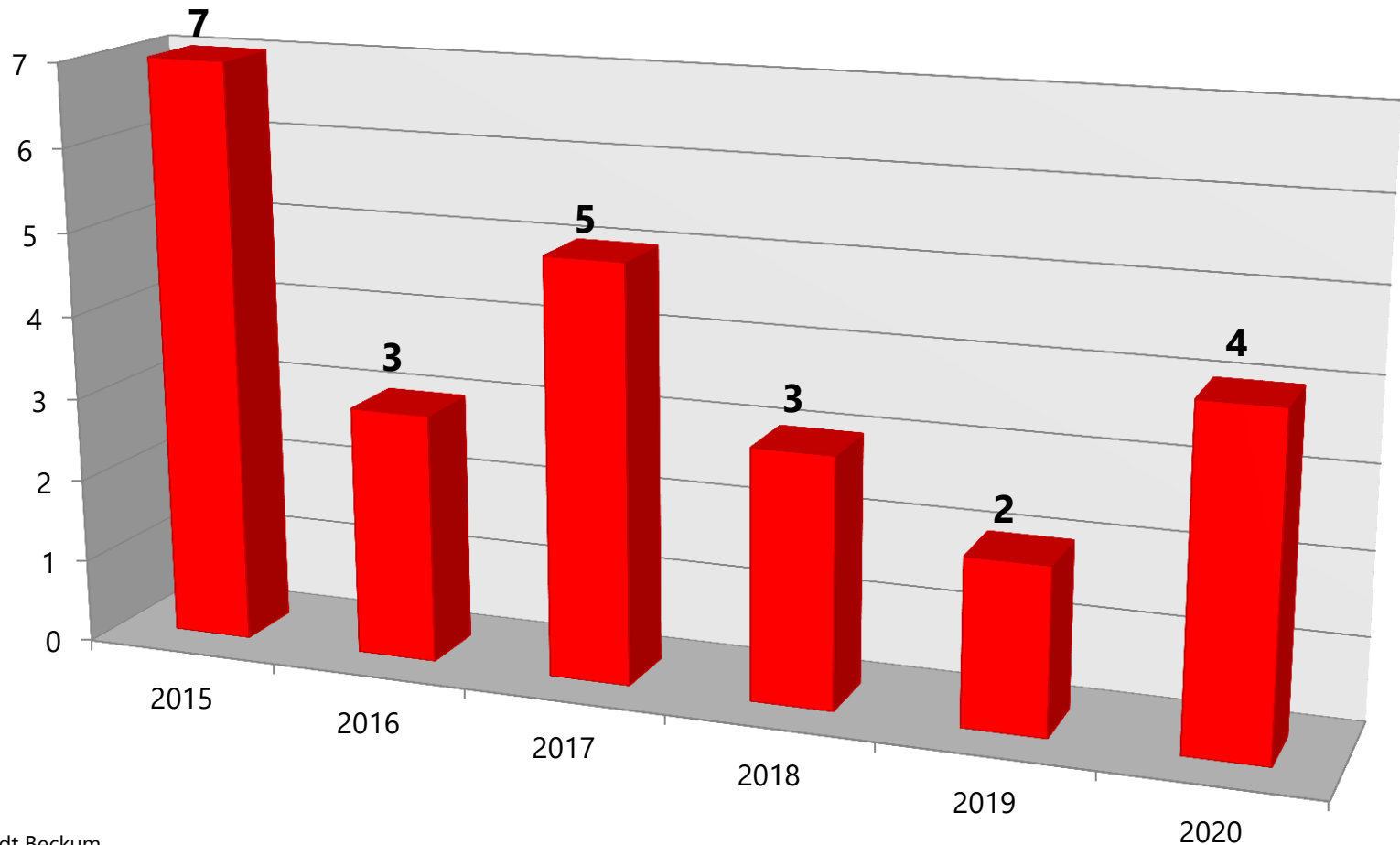
Rückblick auf die Wirtschaftsförderung 2014 bis 30.04.2020

Verkaufte Fläche in m²



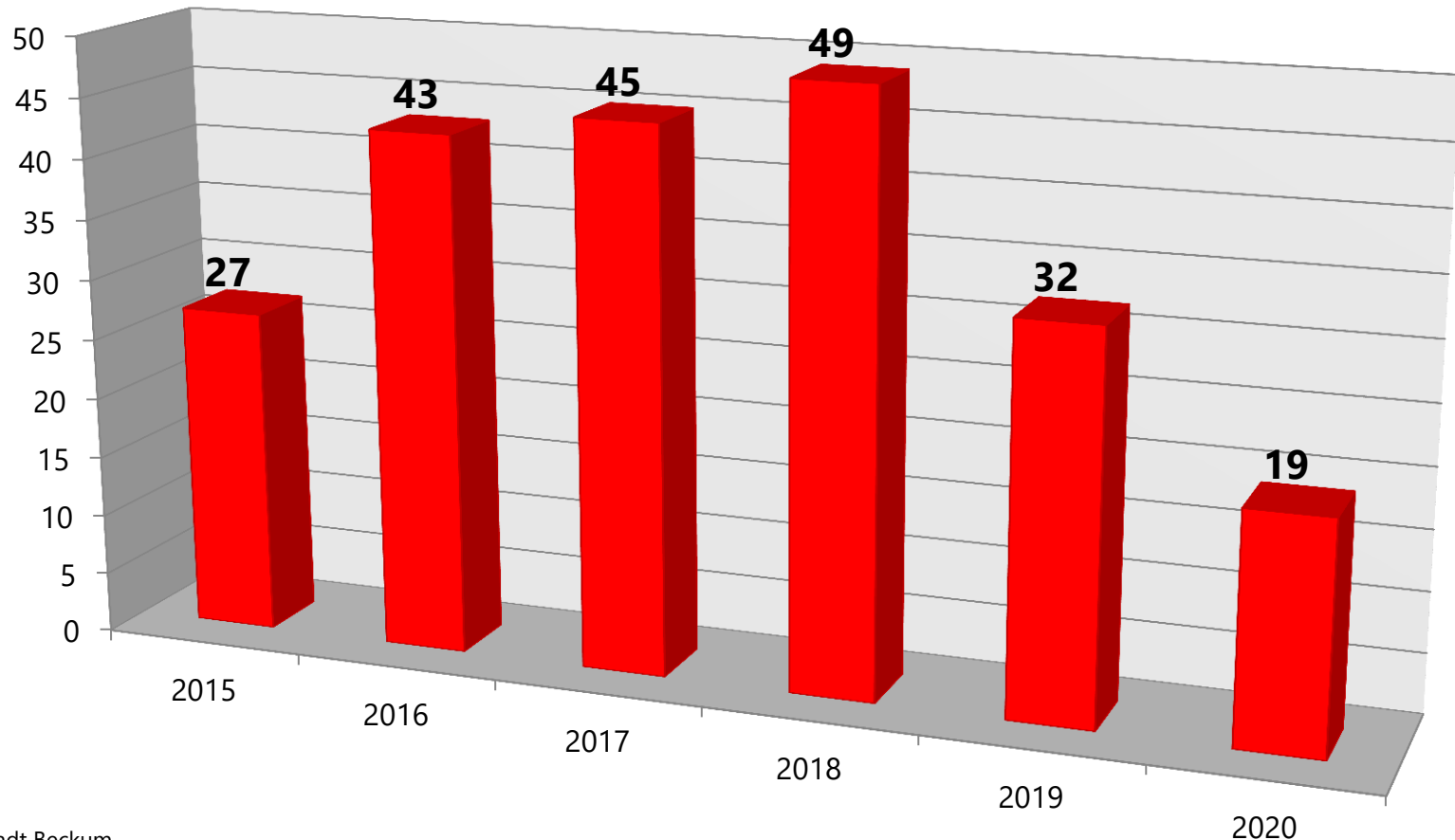
Rückblick auf die Wirtschaftsförderung 2014 bis 30.04.2020

Verkaufte Grundstücke



Rückblick auf die Wirtschaftsförderung 2014 bis 30.04.2020

Hilfestellungen, Vermittlungen und Ähnliches





**Vielen Dank
für Ihre
Aufmerksamkeit!**