Regelquerschnitt A-A
Stat. 0+060.000

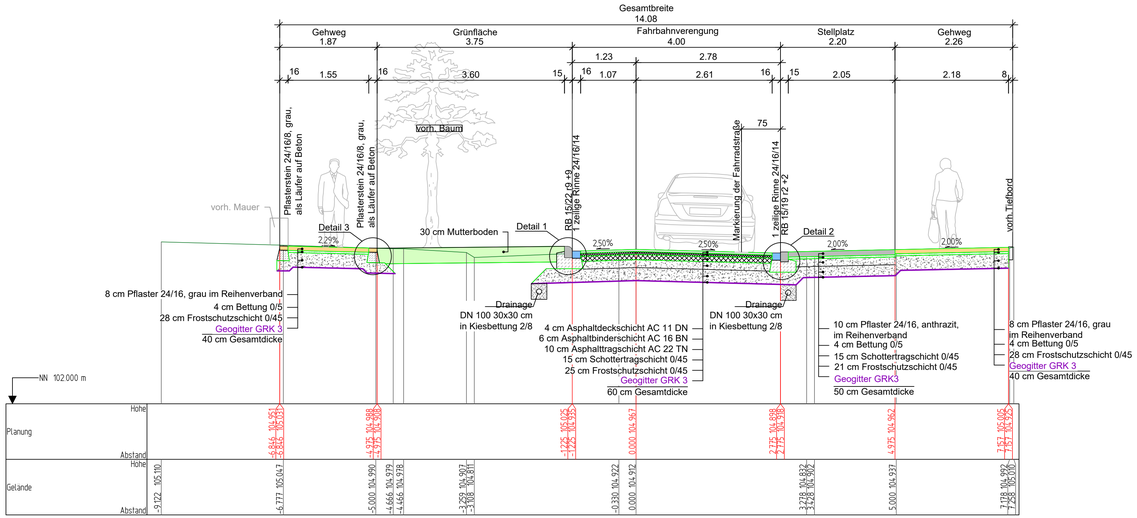

Randeinfassungen

Detail 1
M. 1:10

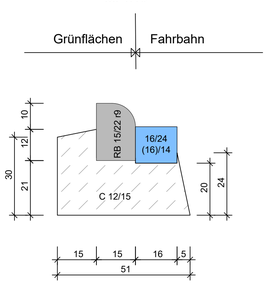

Detail 2
M. 1:10

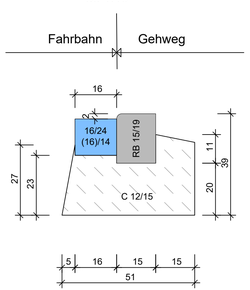

Detail 3
M. 1:10

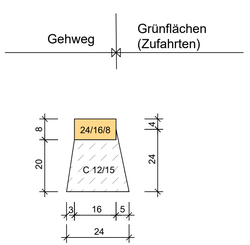

Deckenaufbau Fahrbahn M. 1:10
gem. RStO 12, Tafel 1, Zeile 3, Bk3,2, Asphaltdecke

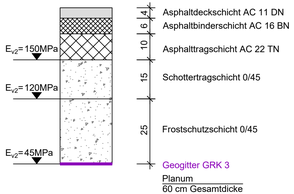

Deckenaufbau Stellplatz M. 1:10
gem. RStO 12, Tafel 6, Zeile 1, Pflasterdecke

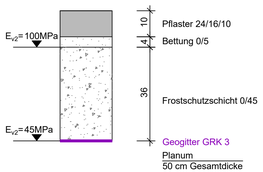

Deckenaufbau Gehweg M. 1:10
gem. RStO 12, Tafel 6, Zeile 2, Pflasterdecke

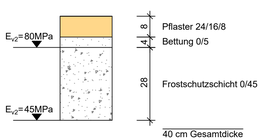

Plangrundlagen:
Topographische Aufnahme vom 08.12.2020, IBB

Sämtliche Auskünfte über die Ver- und Entsorgungsanlagen sind vor Baubeginn vom AN bei den jeweiligen Betreibern einzuholen.

Vor der Ausführung sind alle Maße vom Auftragnehmer eigenverantwortlich zu prüfen. Unstimmigkeiten sind unverzüglich der Bauleitung zu melden.

Fördermaßnahme

Bundesministerium für Wohnen, Stadtentwicklung und Bauwesen

Ministerium für Heimat, Kommunales, Bau und Digitalisierung des Landes Nordrhein-Westfalen

STÄDTEBAU-FÖRDERUNG
Land Nordrhein-Westfalen und Bundesrepublik Deutschland

	bearb.	Datum	Planänderung
a			
b			
c			
d			
e			
f			
g			

Auftraggeber / Bauherr:
STADT BECKUM
DER BÜRGERMEISTER

M 1:10 (0 – 0.5 – 1)
M 1:50 (1 – 0.5 – 0 – 1 – 2 – 3 – 4)
M 1:100 (10 – 5 – 0)
M 1:250 (10 – 5 – 0 – 5 – 10 – 15)
M 1:500 (10 – 5 – 0 – 10 – 20 – 30 – 40)
M 1:1000 (10 5 0 – 10 – 20 – 30 – 40 – 50 – 60 – 70 – 80 – 90)

Projekt:
Straßenumbau
"Eichendorffstraße
in Beckum,
Ortsteil Neubeckum

Plan Nr. RQ_500_3.1

	Datum	Zeichen
bearbeitet	10.03.2023	LS
gezeichnet	21.04.2021	LS
geprüft		

AUSFÜHRUNGSPLANUNG

Regelquerschnitt A-A

Maßstab 1:50 / 1:10

Aufgestellt:
IBB
INGENIEURBÜRO BAUMGARTEN
Straßen- und Tiefbauplanung
Freiraum- und Objektplanung
Ingenieurvermessung
Bauleitung
Wiesenstraße 17
59494 Soest
Tel.: 02921 / 317 600
Mail: info@ibbaumgarten.de

Beratender Ingenieur:
(Dipl.-Ing Dirk Baumgarten)