

Stadt Beckum

Anhang: Kataster mit Handlungsempfehlungen

Anhang zu: Empfehlungen zu benutzungspflichtigen Radwegen im Bestand



Stadt Beckum

Anhang: Kataster mit Handlungsempfehlungen

-Anhang zu: Empfehlungen zu benutzungspflichtigen Radwegen im Bestand-

Auftraggeber:in

Stadt Beckum

Fachdienst Recht und Ordnung

Weststraße 46

59269 Beckum

Auftragnehmer:in

IKS Mobilitätsplanung

UG (haftungsbeschränkt)

Universitätsplatz 12

34127 Kassel

0561 - 953 79-677

info@iks-planung.de

www.iks-planung.de

Bearbeitung

Dipl.-Ing. Alexander Gardyan, M.Sc. (Projektleiter)

Moritz Strömich, B.Sc.

Hendrik Hartmann

Kassel, den 9. September 2022

© IKS Mobilitätsplanung, 2022

Geschäftsführende Gesellschafter:

Dipl.-Ing. Andreas Schmitz

Dipl.-Ing. Alexander Gardyan, M.Sc.

Inhaltsverzeichnis

Tabelle 1: Alter Hammweg	1
Tabelle 2: Altlomnitzer Straße	3
Tabelle 3: Am Kollenbach	4
Tabelle 4: Am Tutenbrocksee	5
Tabelle 5: Annecke-Straße	6
Tabelle 6: An der Wersemühle	7
Tabelle 7: Auf Sonnenschein	9
Tabelle 8: Cheruskerstraße	10
Tabelle 9: Daimlerring	11
Tabelle 10: Dalmerweg	12
Tabelle 11: Deipenbreite	13
Tabelle 12: Frankensteiner Straße	15
Tabelle 13: Freiherr-vom-Stein-Straße	16
Tabelle 14: Freudenbergstraße	17
Tabelle 15: Gewerbepark Grüner Weg	18
Tabelle 16: Grevenbreite	20
Tabelle 17: Grottkauer Straße	22
Tabelle 18: Hammer Straße	23
Tabelle 19: Hansaring	26
Tabelle 20: Herzfelder Straße	27
Tabelle 21: Klosterkamp	28
Tabelle 22: Langobardenstraße	29
Tabelle 23: Lippborger Straße	30
Tabelle 24: Lippweg	34
Tabelle 25: Martinsring	35
Tabelle 26: Mühlenweg	36
Tabelle 27: Neubeckumer Straße	39
Tabelle 28: Obere Brede	41
Tabelle 29: Obere Wilhelmstraße	43
Tabelle 30: Oelder Straße	44
Tabelle 31: Oppelner Straße	47
Tabelle 32: Ostlandstraße	48
Tabelle 33: Oststraße	49
Tabelle 34: Ottmachauer Straße	50
Tabelle 35: Parkplatz Jahnsporthalle	51
Tabelle 36: Paterweg	52

Tabelle 37: Rheinische Straße	55
Tabelle 38: Schlenkhoffs Weg	56
Tabelle 39: Sternstraße	57
Tabelle 40: Strombergerstraße	60
Tabelle 41: Sudhoferweg	65
Tabelle 42: Südwall	66
Tabelle 43: Theodor-Storm-Straße.....	68
Tabelle 44: Virchowstraße.....	69
Tabelle 45: Vorhelmer Straße.....	70
Tabelle 46: Weidenweg	72
Tabelle 47: Weststraße	73
Tabelle 48: Westwall	74
Tabelle 49: Windmühlenstraße	75
Tabelle 50: Wittekindstraße	78
Tabelle 51: Zementstraße.....	79
Tabelle 52: Zünftestraße	82

Tabelle 1: Alter Hammweg

Abschnitt/ Knoten	Rich- tung	Zeichen-Nr	Foto Schildstandort	Empfehlung	Begründung
Mühlenweg	E	Z 237 mit Zusatzzeichen 1012-31	 <p>Dateiname: Alter Hammweg 1</p>	Beschilderung abbauen (ersatzlos)	1, 2, 3
Mühlenweg	A	Z 241 mit Zusatzzeichen 1000-31	 <p>Dateiname: Alter Hammweg 2</p>	Beschilderung abbauen (ersatzlos)	1, 2, 3
Martinsring	E	Z 241 mit Zusatzzeichen 1000-31	 <p>Dateiname: Alter Hammweg 3</p>	Beschilderung abbauen (ersatzlos)	1, 2, 3
Martinsring	A	Z 241 mit Zusatzzeichen 1000-31	 <p>Dateiname: Alter Hammweg 4</p>	Beschilderung abbauen (ersatzlos)	1, 2, 3
Kapellenstraße	E	Z 237 mit Zusatzzeichen 1000-31	 <p>Dateiname: Alter Hammweg 5</p>	Beschilderung abbauen (ersatzlos)	1, 2, 3

Abschnitt/ Knoten	Richtung	Zeichen-Nr	Foto Schildstandort	Empfehlung	Begründung
Kapellenstraße	A	Z 237 mit Zusatzzeichen 1000-31	 Dateiname: Alter Hammweg 6	Beschilderung abbauen (ersatzlos)	1, 2, 3
Anton-Schulte- Straße	E	Z 237 mit Zusatzzeichen 1000-31	 Dateiname: Alter Hammweg 7	Beschilderung abbauen (ersatzlos)	1, 2, 3
Anton-Schulte- Straße	A	Z 241 mit Zusatzzeichen 1000-31	 Dateiname: Alter Hammweg 8	Beschilderung abbauen (ersatzlos)	1, 2, 3
Prozessionsweg	E	Z 241 mit Zusatzzeichen 1000-31	 Dateiname: Alter Hammweg 9	Beschilderung abbauen (ersatzlos)	1, 2, 3

Legende:

Begründung	<ol style="list-style-type: none"> 1. Keine besondere Gefahrenlage, die das allgemeine Risiko, aufgrund der besonderen örtlichen Verhältnisse, erheblich übersteigt. 2. Führung entspricht in Zustand und Breite nicht den Anforderungen. 3. Örtliche Verhältnisse entsprechen nicht den Voraussetzungen für eine Freigabe in Gegenrichtung (Zweirichtungsrادweg). 4. Straßenunabhängig geführter gemeinsamer Geh- und Radweg (Z 240 StVO) gegebenenfalls mit touristischer Bedeutung. 5. Außerorts-Charakter (Übergangsbereich innerorts – außerorts)
Richtung	E: Stadteinwärts A: Stadtauswärts

Tabelle 2: Altlomnitzer Straße

Abschnitt/ Knoten	Richtung	Zeichen-Nr	Foto Schildstandort	Empfehlung	Begründung
Hausnummer 8b (eigenständiger Geh- und Radweg kreuzt Altlomnitzer Straße)	A	Z 237 mit Zusatzzeichen 1000-31	 <p>Dateiname: Altlomnitzer Straße</p>	Beschilderung beibehalten	4

Legende:

Begründung	<ol style="list-style-type: none"> 1. Keine besondere Gefahrenlage, die das allgemeine Risiko, aufgrund der besonderen örtlichen Verhältnisse, erheblich übersteigt. 2. Führung entspricht in Zustand und Breite nicht den Anforderungen. 3. Örtliche Verhältnisse entsprechen nicht den Voraussetzungen für eine Freigabe in Gegenrichtung (Zweirichtungsradweg). 4. Straßenunabhängig geführter gemeinsamer Geh- und Radweg (Z 240 StVO) gegebenenfalls mit touristischer Bedeutung. 5. Außerorts-Charakter (Übergangsbereich innerorts – außerorts)
Richtung	<p>E: Stadteinwärts A: Stadtauswärts</p>



Tabelle 3: Am Kollenbach

Abschnitt/ Knoten	Richtung	Zeichen-Nr	Foto Schildstandort	Empfehlung	Begründung
Steinbrink (eigenständiger Geh- und Radweg kreuzt Am Kollenbach)	A	Z 240	 Dateiname: Am Kollenbach 1	Beschilderung beibehalten	4

Legende:

Begründung	<ol style="list-style-type: none"> 1. Keine besondere Gefahrenlage, die das allgemeine Risiko, aufgrund der besonderen örtlichen Verhältnisse, erheblich übersteigt. 2. Führung entspricht in Zustand und Breite nicht den Anforderungen. 3. Örtliche Verhältnisse entsprechen nicht den Voraussetzungen für eine Freigabe in Gegenrichtung (Zweirichtungsradweg). 4. Straßenunabhängig geführter gemeinsamer Geh- und Radweg (Z 240 StVO) gegebenenfalls mit touristischer Bedeutung. 5. Außerorts-Charakter (Übergangsbereich innerorts – außerorts)
Richtung	E: Stadteinwärts A: Stadtauswärts

Tabelle 4: Am Tutenbrocksee

Abschnitt/ Knoten	Richtung	Zeichen-Nr	Foto Schildstandort	Empfehlung	Begründung
Obere Brede (eigenständiger Geh- und Radweg kreuzt Am Tutenbrocksee)	A	Z 240	 <p>Dateiname: Am Tutenbrocksee 1</p>	Beschilderung beibehalten	4
Obere Brede (eigenständiger Geh- und Radweg kreuzt Am Tutenbrocksee)	E	Z 240	 <p>Dateiname: Am Tutenbrocksee 2</p>	Beschilderung beibehalten	4

Legende:

Begründung	<ol style="list-style-type: none"> 1. Keine besondere Gefahrenlage, die das allgemeine Risiko, aufgrund der besonderen örtlichen Verhältnisse, erheblich übersteigt. 2. Führung entspricht in Zustand und Breite nicht den Anforderungen. 3. Örtliche Verhältnisse entsprechen nicht den Voraussetzungen für eine Freigabe in Gegenrichtung (Zweirichtungsradweg). 4. Straßenunabhängig geführter gemeinsamer Geh- und Radweg (Z 240 StVO) gegebenenfalls mit touristischer Bedeutung. 5. Außerorts-Charakter (Übergangsbereich innerorts – außerorts)
Richtung	<p>E: Stadteinwärts A: Stadtauswärts</p>





Tabelle 5: Annecke-Straße

Abschnitt/ Knoten	Richtung	Zeichen-Nr	Foto Schildstandort	Empfehlung	Begründung
Hausnummer 2 (eigenständiger Geh- und Radweg kreuzt Annecke- Straße)	E	Z 240	 <p>Dateiname: Annecke-Straße 1</p>	Beschilderung beibehalten	4

Legende:

Begründung	<ol style="list-style-type: none"> 1. Keine besondere Gefahrenlage, die das allgemeine Risiko, aufgrund der besonderen örtlichen Verhältnisse, erheblich übersteigt. 2. Führung entspricht in Zustand und Breite nicht den Anforderungen. 3. Örtliche Verhältnisse entsprechen nicht den Voraussetzungen für eine Freigabe in Gegenrichtung (Zweirichtungsrادweg). 4. Straßenunabhängig geführter gemeinsamer Geh- und Radweg (Z 240 StVO) gegebenenfalls mit touristischer Bedeutung. 5. Außerorts-Charakter (Übergangsbereich innerorts – außerorts)
Richtung	<p>E: Stadteinwärts A: Stadtauswärts</p>

Tabelle 6: An der Wersemühle

Abschnitt/ Knoten	Richtung	Zeichen-Nr	Foto Schildstandort	Empfehlung	Begründung
Ortsausgang (eigenständiger Geh- und Radweg kreuzt An der Wersemühle)	A	Z 240	 Dateiname: An der Wersemühle 1	Beschilderung beibehalten	4
(eigenständiger Geh- und Radweg kreuzt An der Wersemühle)	A	Z 240	 Dateiname: An der Wersemühle 2	Beschilderung beibehalten	4
Werseradweg (eigenständiger Geh- und Radweg kreuzt An der Wersemühle)	E	Z 240	 Dateiname: An der Wersemühle 3	Beschilderung beibehalten	4
Werseradweg (eigenständiger Geh- und Radweg kreuzt An der Wersemühle)	A	Z 240	 Dateiname: An der Wersemühle 4	Beschilderung beibehalten	4

Abschnitt/ Knoten	Richtung	Zeichen- Nr	Foto Schildstandort	Empfehlung	Begründung
Ahlener Str. (eigenständiger Geh- und Radweg kreuzt An der Wersemühle)	E	Z 240	 <p>Dateiname: An der Wersemühle 5</p>	Beschilderung beibehalten	4

Legende:

Begründung	<ol style="list-style-type: none"> 1. Keine besondere Gefahrenlage, die das allgemeine Risiko, aufgrund der besonderen örtlichen Verhältnisse, erheblich übersteigt. 2. Führung entspricht in Zustand und Breite nicht den Anforderungen. 3. Örtliche Verhältnisse entsprechen nicht den Voraussetzungen für eine Freigabe in Gegenrichtung (Zweirichtungsradweg). 4. Straßenunabhängig geführter gemeinsamer Geh- und Radweg (Z 240 StVO) gegebenenfalls mit touristischer Bedeutung. 5. Außerorts-Charakter (Übergangsbereich innerorts – außerorts)
Richtung	<p>E: Stadteinwärts A: Stadtauswärts</p>

Tabelle 7: Auf Sonnenschein

Abschnitt/ Knoten	Richtung	Zeichen-Nr	Foto Schildstandort	Empfehlung	Begründung
Ende der Sackgasse	A	Z 240	 Dateiname: Auf Sonnenschein 1	Beschilderung beibehalten	4

Legende:

Begründung	1. Keine besondere Gefahrenlage, die das allgemeine Risiko, aufgrund der besonderen örtlichen Verhältnisse, erheblich übersteigt. 2. Führung entspricht in Zustand und Breite nicht den Anforderungen. 3. Örtliche Verhältnisse entsprechen nicht den Voraussetzungen für eine Freigabe in Gegenrichtung (Zweirichtungsradweg). 4. Straßenunabhängig geführter gemeinsamer Geh- und Radweg (Z 240 StVO) gegebenenfalls mit touristischer Bedeutung. 5. Außerorts-Charakter (Übergangsbereich innerorts – außerorts)
Richtung	E: Stadteinwärts A: Stadtauswärts





Tabelle 8: Cheruskerstraße

Abschnitt/ Knoten	Richtung	Zeichen-Nr	Foto Schildstandort	Empfehlung	Begründung
Kundenparkplatz Aldi Tedox	A	Z 240	 <p>Dateiname: Cheruskerstraße 1</p>	Beschilderung beibehalten (optional ersetzen durch Z 239 mit Zusatzzeichen 1022-10)	4

Legende:

Begründung	<ol style="list-style-type: none"> 1. Keine besondere Gefahrenlage, die das allgemeine Risiko, aufgrund der besonderen örtlichen Verhältnisse, erheblich übersteigt. 2. Führung entspricht in Zustand und Breite nicht den Anforderungen. 3. Örtliche Verhältnisse entsprechen nicht den Voraussetzungen für eine Freigabe in Gegenrichtung (Zweirichtungsrادweg). 4. Straßenunabhängig geführter gemeinsamer Geh- und Radweg (Z 240 StVO) gegebenenfalls mit touristischer Bedeutung. 5. Außerorts-Charakter (Übergangsbereich innerorts – außerorts)
Richtung	<p>E: Stadteinwärts A: Stadtauswärts</p>

Tabelle 9: Daimlerring

Abschnitt/ Knoten	Richtung	Zeichen-Nr	Foto Schildstandort	Empfehlung	Begründung
Oelder Straße	-	Z 240	 Dateiname: Daimlerring 1	Beschilderung abbauen (ersatzlos)	1, 2
(eigenständiger Geh- und Radweg kreuzt Daimlerring)	A	Z 240	 Dateiname: Daimlerring 2	Beschilderung beibehalten	4
(eigenständiger Geh- und Radweg kreuzt Daimlerring)	E	Z 240	 Dateiname: Daimlerring 3	Beschilderung beibehalten	4
Hausnummer 51	Oelder Straße	Z 240	 Dateiname: Daimlerring 4	Beschilderung abbauen (ersatzlos)	1, 2

Legende:

Begründung	1. Keine besondere Gefahrenlage, die das allgemeine Risiko, aufgrund der besonderen örtlichen Verhältnisse, erheblich übersteigt. 2. Führung entspricht in Zustand und Breite nicht den Anforderungen. 3. Örtliche Verhältnisse entsprechen nicht den Voraussetzungen für eine Freigabe in Gegenrichtung (Zweirichtungsradweg). 4. Straßenunabhängig geführter gemeinsamer Geh- und Radweg (Z 240 StVO) gegebenenfalls mit touristischer Bedeutung. 5. Außerorts-Charakter (Übergangsbereich innerorts – außerorts)
Richtung	E: Stadteinwärts A: Stadtauswärts





Tabelle 10: Dalmerweg

Abschnitt/ Knoten	Richtung	Zeichen-Nr	Foto Schildstandort	Empfehlung	Begründung
Südstraße	E	Z 241 mit Zusatzzeichen 1012-31	 Dateiname: Dalmerweg 1	Beschilderung abbauen (ersatzlos)	1
Südstraße	A	Z 241 mit Zusatzzeichen 1000-30	 Dateiname: Dalmerweg 2	Beschilderung abbauen (ersatzlos)	1, 2
Am Ruenkolk – Südstraße (eigenständiger Geh- und Radweg kreuzt Dalmerweg)	A	Z 240	 Dateiname: Dalmerweg 3	Beschilderung beibehalten (optional ersetzen durch Z 239 mit Zusatzzeichen 1022-10)	4

Legende:

Begründung	<ol style="list-style-type: none"> 1. Keine besondere Gefahrenlage, die das allgemeine Risiko, aufgrund der besonderen örtlichen Verhältnisse, erheblich übersteigt. 2. Führung entspricht in Zustand und Breite nicht den Anforderungen. 3. Örtliche Verhältnisse entsprechen nicht den Voraussetzungen für eine Freigabe in Gegenrichtung (Zweirichtungsradweg). 4. Straßenunabhängig geführter gemeinsamer Geh- und Radweg (Z 240 StVO) gegebenenfalls mit touristischer Bedeutung. 5. Außerorts-Charakter (Übergangsbereich innerorts – außerorts)
Richtung	E: Stadteinwärts A: Stadtauswärts

Tabelle 11: Deipenbreite

Abschnitt/ Knoten	Richtung	Zeichen-Nr	Foto Schildstandort	Empfehlung	Begründung
Hausnummer 12 (eigenständiger Geh- und Radweg kreuzt Deipenbreite)	A	Z 240	 <p>Dateiname: Deipenbreite 1</p>	Beschilderung beibehalten (optional ersetzen durch Z 239 mit Zusatzzeichen 1022-10)	4
Hausnummer 12 (eigenständiger Geh- und Radweg kreuzt Deipenbreite)	A	Z 240 auf Z 437 (Straßen- namensschild)	 <p>Dateiname: Deipenbreite 2</p>	Beschilderung überkleben	4
Hausnummer 12 (eigenständiger Geh- und Radweg kreuzt Deipenbreite)	E	Z 240	 <p>Dateiname: Deipenbreite 3</p>	Beschilderung beibehalten (optional ersetzen durch Z 239 mit Zusatzzeichen 1022-10)	4
Hausnummer 58 (eigenständiger Geh- und Radweg kreuzt Deipenbreite)	A	Z 240	 <p>Dateiname: Deipenbreite 4</p>	Beschilderung beibehalten (optional ersetzen durch Z 239 mit Zusatzzeichen 1022-10)	4

Abschnitt/ Knoten	Richtung	Zeichen-Nr	Foto Schildstandort	Empfehlung	Begründung
Konrad-Adenauer-Ring (eigenständiger Geh- und Radweg kreuzt Deipenbreite)	E	Z 240	 Dateiname: Deipenbreite 5	Beschilderung beibehalten (optional ersetzen durch Z 239 mit Zusatzzeichen 1022-10)	4

Legende:

Begründung	<ol style="list-style-type: none"> 1. Keine besondere Gefahrenlage, die das allgemeine Risiko, aufgrund der besonderen örtlichen Verhältnisse, erheblich übersteigt. 2. Führung entspricht in Zustand und Breite nicht den Anforderungen. 3. Örtliche Verhältnisse entsprechen nicht den Voraussetzungen für eine Freigabe in Gegenrichtung (Zweirichtungsradweg). 4. Straßenunabhängig geführter gemeinsamer Geh- und Radweg (Z 240 StVO) gegebenenfalls mit touristischer Bedeutung. 5. Außerorts-Charakter (Übergangsbereich innerorts – außerorts)
Richtung	E: Stadteinwärts A: Stadtauswärts

Tabelle 12: Frankensteiner Straße

Abschnitt/ Knoten	Richtung	Zeichen-Nr	Foto Schildstandort	Empfehlung	Begründung
Hausnummer 10 (eigenständiger Geh- und Radweg kreuzt Frankensteiner Straße)	A	Z 240	 <p>Dateiname: Frankensteiner Straße 1</p>	Beschilderung beibehalten	4

Legende:

Begründung	<ol style="list-style-type: none"> 1. Keine besondere Gefahrenlage, die das allgemeine Risiko, aufgrund der besonderen örtlichen Verhältnisse, erheblich übersteigt. 2. Führung entspricht in Zustand und Breite nicht den Anforderungen. 3. Örtliche Verhältnisse entsprechen nicht den Voraussetzungen für eine Freigabe in Gegenrichtung (Zweirichtungsrادweg). 4. Straßenunabhängig geführter gemeinsamer Geh- und Radweg (Z 240 StVO) gegebenenfalls mit touristischer Bedeutung. 5. Außerorts-Charakter (Übergangsbereich innerorts – außerorts)
Richtung	<p>E: Stadteinwärts A: Stadtauswärts</p>

Tabelle 13: Freiherr-vom-Stein-Straße

Abschnitt/ Knoten	Richtung	Zeichen-Nr	Foto Schildstandort	Empfehlung	Begründung
Hausnummer 9 (eigenständiger Geh- und Radweg kreuzt Freiherr-vom- Stein-Straße)	Harden- berg- straße	Z 241	 <p>Dateiname: Freiherr-vom-Stein-Straße 1</p>	Beschilderung beibehalten	4

Legende:

Begründung	<ol style="list-style-type: none"> 1. Keine besondere Gefahrenlage, die das allgemeine Risiko, aufgrund der besonderen örtlichen Verhältnisse, erheblich übersteigt. 2. Führung entspricht in Zustand und Breite nicht den Anforderungen. 3. Örtliche Verhältnisse entsprechen nicht den Voraussetzungen für eine Freigabe in Gegenrichtung (Zweirichtungsrادweg). 4. Straßenunabhängig geführter gemeinsamer Geh- und Radweg (Z 240 StVO) gegebenenfalls mit touristischer Bedeutung. 5. Außerorts-Charakter (Übergangsbereich innerorts – außerorts)
Richtung	E: Stadteinwärts A: Stadtauswärts

Tabelle 14: Freudenbergstraße




Abschnitt/ Knoten	Richtung	Zeichen-Nr	Foto Schildstandort	Empfehlung	Begründung
Hausnummer 12 (eigenständiger Geh- und Radweg kreuzt Freudenberg- straße)	A	Z 240	 Dateiname: Freudenbergstraße 1	Beschilderung beibehalten	4

Legende:

Begründung	1. Keine besondere Gefahrenlage, die das allgemeine Risiko, aufgrund der besonderen örtlichen Verhältnisse, erheblich übersteigt. 2. Führung entspricht in Zustand und Breite nicht den Anforderungen. 3. Örtliche Verhältnisse entsprechen nicht den Voraussetzungen für eine Freigabe in Gegenrichtung (Zweirichtungsrادweg). 4. Straßenunabhängig geführter gemeinsamer Geh- und Radweg (Z 240 StVO) gegebenenfalls mit touristischer Bedeutung. 5. Außerorts-Charakter (Übergangsbereich innerorts – außerorts)
Richtung	E: Stadteinwärts A: Stadtauswärts

Tabelle 15: Gewerbepark Grüner Weg

Abschnitt/ Knoten	Richtung	Zeichen-Nr	Foto Schildstandort	Empfehlung	Begründung
-	A	Z 240 mit Zusatzzeichen 1000-31	 <p>Dateiname: Gewerbepark Grüner Weg 1</p>	Beschilderung abbauen (ersatzlos)	2, 3
-	A	Z 240 mit Zusatzzeichen 1000-31	 <p>Dateiname: Gewerbepark Grüner Weg 2</p>	Beschilderung abbauen (ersatzlos)	2, 3
-	A	Z 240 mit Zusatzzeichen 1000-30	 <p>Dateiname: Gewerbepark Grüner Weg 3</p>	Beschilderung abbauen (ersatzlos)	2, 3
-	A	Z 240 mit Zusatzzeichen 1000-31	 <p>Dateiname: Gewerbepark Grüner Weg 4</p>	Beschilderung abbauen (ersatzlos)	2, 3
-	A	Z 240 mit Zusatzzeichen 1000-31	 <p>Dateiname: Gewerbepark Grüner Weg 5</p>	Beschilderung abbauen (ersatzlos)	2, 3

Abschnitt/ Knoten	Richtung	Zeichen-Nr	Foto Schildstandort	Empfehlung	Begründung
-	A	Z 240 mit Zusatzzeichen 1000-30	 Dateiname: Gewerbepark Grüner Weg 6	Beschilderung abbauen (ersatzlos)	2, 3
-	E	Z 240 mit Zusatzzeichen 1000-31	 Dateiname: Gewerbepark Grüner Weg 7	Beschilderung abbauen (ersatzlos)	2, 3
-	A	Z 240	 Dateiname: Gewerbepark Grüner Weg 8	Beschilderung abbauen (ersatzlos)	2, 3

Legende:

Begründung	1. Keine besondere Gefahrenlage, die das allgemeine Risiko, aufgrund der besonderen örtlichen Verhältnisse, erheblich übersteigt. 2. Führung entspricht in Zustand und Breite nicht den Anforderungen. 3. Örtliche Verhältnisse entsprechen nicht den Voraussetzungen für eine Freigabe in Gegenrichtung (Zweirichtungsradweg). 4. Straßenunabhängig geführter gemeinsamer Geh- und Radweg (Z 240 StVO) gegebenenfalls mit touristischer Bedeutung. 5. Außerorts-Charakter (Übergangsbereich innerorts – außerorts)
Richtung	E: Stadteinwärts A: Stadtauswärts

Tabelle 16: Grevenbrede

Abschnitt/ Knoten	Richtung	Zeichen-Nr	Foto Schildstandort	Empfehlung	Begründung
Neubeckumer Straße	E	Z 240 mit Zusatzzeichen 1000-31	 <p>Dateiname: Grevenbrede 1</p>	Beschilderung beibehalten	5
Parkplatz Kaufland	E	Z 240	 <p>Dateiname: Grevenbrede 2</p>	Beschilderung beibehalten	1, 2
Parkplatz Kaufland	E	Z 240	 <p>Dateiname: Grevenbrede 3</p>	Beschilderung beibehalten	1, 2
Parkplatz Kaufland	E	Z 240	 <p>Dateiname: Grevenbrede 4</p>	Beschilderung beibehalten	1, 2

Abschnitt/ Knoten	Richtung	Zeichen-Nr	Foto Schildstandort	Empfehlung	Begründung
Parkplatz Kaufland	A	Z 240	 <p>Dateiname: Grevenbreite 5</p>	Beschilderung beibehalten	1, 2

Legende:

Begründung	<ol style="list-style-type: none"> 1. Keine besondere Gefahrenlage, die das allgemeine Risiko, aufgrund der besonderen örtlichen Verhältnisse, erheblich übersteigt. 2. Führung entspricht in Zustand und Breite nicht den Anforderungen. 3. Örtliche Verhältnisse entsprechen nicht den Voraussetzungen für eine Freigabe in Gegenrichtung (Zweirichtungsradweg). 4. Straßenunabhängig geführter gemeinsamer Geh- und Radweg (Z 240 StVO) gegebenenfalls mit touristischer Bedeutung. 5. Außerorts-Charakter (Übergangsbereich innerorts – außerorts)
Richtung	<p>E: Stadteinwärts A: Stadtauswärts</p>

Tabelle 17: Grottkauer Straße

Abschnitt/ Knoten	Richtung	Zeichen-Nr	Foto Schildstandort	Empfehlung	Begründung
Neißer Straße (eigenständiger Geh- und Radweg kreuzt Grottkauer Straße)	A	Z 240	 Dateiname: Grottkauer Straße 1	Beschilderung beibehalten (optional ersetzen durch Z 239 mit Zusatzzeichen 1022-10)	4




Legende:

Begründung	<ol style="list-style-type: none"> 1. Keine besondere Gefahrenlage, die das allgemeine Risiko, aufgrund der besonderen örtlichen Verhältnisse, erheblich übersteigt. 2. Führung entspricht in Zustand und Breite nicht den Anforderungen. 3. Örtliche Verhältnisse entsprechen nicht den Voraussetzungen für eine Freigabe in Gegenrichtung (Zweirichtungsrادweg). 4. Straßenunabhängig geführter gemeinsamer Geh- und Radweg (Z 240 StVO) gegebenenfalls mit touristischer Bedeutung. 5. Außerorts-Charakter (Übergangsbereich innerorts – außerorts)
Richtung	E: Stadteinwärts A: Stadtauswärts

Tabelle 18: Hammer Straße

Abschnitt/ Knoten	Richtung	Zeichen-Nr	Foto Schildstandort	Empfehlung	Begründung
Werseweg	A	Z 241	 <p>Dateiname: Hammer Straße 1</p>	Beschilderung abbauen (ersatzlos)	1,2
Werseweg (eigenständiger Geh- und Radweg kreuzt Hammer Straße)	E	240	 <p>Dateiname: Hammer Straße 2</p>	Beschilderung beibehalten	4
Mühlenweg	E	Z 241	 <p>Dateiname: Hammer Straße 3</p>	Beschilderung abbauen (ersatzlos)	1, 2
Konrad- Adenauer-Ring - Mühlenweg	E	Z 241	 <p>Dateiname: Hammer Straße 4</p>	Beschilderung abbauen (ersatzlos)	1, 2
Konrad- Adenauer-Ring - Germanenstraße	A	Z 241	 <p>Dateiname: Hammer Straße 5</p>	Beschilderung abbauen (ersatzlos)	1, 2

Abschnitt/ Knoten	Richtung	Zeichen-Nr	Foto Schildstandort	Empfehlung	Begründung
Martinsring	E	Z 241	 <p>Dateiname: Hammer Straße 6</p>	Beschilderung abbauen (ersatzlos)	1, 2
Hausnummer 43	Martinsring	Z 240	 <p>Dateiname: Hammer Straße 7</p>	Beschilderung abbauen (ersatzlos)	1, 2
Gartenstraße	A	Z 241	 <p>Dateiname: Hammer Straße 8</p>	Beschilderung abbauen (ersatzlos)	1, 2
Borggrevenstraße	E	Z 241	 <p>Dateiname: Hammer Straße 9</p>	Beschilderung abbauen (ersatzlos)	1, 2
Prozessionsweg	E	Z 241	 <p>Dateiname: Hammer Straße 10</p>	Beschilderung abbauen (ersatzlos)	1, 2

Abschnitt/ Knoten	Richtung	Zeichen-Nr	Foto Schildstandort	Empfehlung	Begründung
Pflaumenallee	E	Z 240	 <p>Dateiname: Hammer Straße 11</p>	Beschilderung beibehalten und Piktogramme auf Fahrbahn ergänzen (siehe Anhang: Musterlösung an Übergangsbereichen innerorts - außerorts)	1, 2, Übergang in einen einseitigen gemeinsamen Geh- und Radweg (Z240) am Ortsausgang
Pflaumenallee (eigenständiger Geh- und Radweg kreuzt Hammer Straße)	E	Z 240	 <p>Dateiname: Hammer Straße 11</p>	Beschilderung beibehalten	4
Pflaumenallee (eigenständiger Geh- und Radweg kreuzt Hammer Straße)	A	Z 240	 <p>Dateiname: Hammer Straße 11</p>	Beschilderung beibehalten	4

Legende:

Begründung	<ol style="list-style-type: none"> 1. Keine besondere Gefahrenlage, die das allgemeine Risiko, aufgrund der besonderen örtlichen Verhältnisse, erheblich übersteigt. 2. Führung entspricht in Zustand und Breite nicht den Anforderungen. 3. Örtliche Verhältnisse entsprechen nicht den Voraussetzungen für eine Freigabe in Gegenrichtung (Zweirichtungsradweg). 4. Straßenunabhängig geführter gemeinsamer Geh- und Radweg (Z 240 StVO) gegebenenfalls mit touristischer Bedeutung. 5. Außerorts-Charakter (Übergangsbereich innerorts – außerorts)
Richtung	<p>E: Stadteinwärts A: Stadtauswärts</p>

Tabelle 19: Hansaring

Abschnitt/ Knoten	Richtung	Zeichen-Nr	Foto Schildstandort	Empfehlung	Begründung
Lippborger Straße	A	Z 241	 <p>Dateiname: Hansaring 1</p>	Beschilderung abbauen (ersatzlos)	1, 2
Lippborger Straße	E	Z 241	 <p>Dateiname: Hansaring 2</p>	Beschilderung abbauen (ersatzlos)	1, 2

Legende:

Begründung	<ol style="list-style-type: none"> 1. Keine besondere Gefahrenlage, die das allgemeine Risiko, aufgrund der besonderen örtlichen Verhältnisse, erheblich übersteigt. 2. Führung entspricht in Zustand und Breite nicht den Anforderungen. 3. Örtliche Verhältnisse entsprechen nicht den Voraussetzungen für eine Freigabe in Gegenrichtung (Zweirichtungsradweg). 4. Straßenunabhängig geführter gemeinsamer Geh- und Radweg (Z 240 StVO) gegebenenfalls mit touristischer Bedeutung. 5. Außerorts-Charakter (Übergangsbereich innerorts – außerorts)
Richtung	<p>E: Stadteinwärts A: Stadtauswärts</p>

Tabelle 20: Herzfelder Straße

Abschnitt/ Knoten	Richtung	Zeichen-Nr	Foto Schildstandort	Empfehlung	Begründung
Am Lippbach	A	Z 240	 <p>Dateiname: Herzfelder Straße 1</p>	Beschilderung abbauen (ersatzlos)	1, 2
Am Lippbach - Pflaumenallee	E	Z 240	 <p>Dateiname: Herzfelder Straße 2</p>	Beschilderung abbauen (ersatzlos)	1, 2
Am Lippbach – Pflaumenallee (eigenständiger Geh- und Radweg kreuzt Herzfelder Straße)	Ostlandstraße	Z 240	 <p>Dateiname: Herzfelder Straße 3</p>	Beschilderung beibehalten (optional ersetzen durch Z 239 mit Zusatzzeichen 1022-10)	4

Legende:

Begründung	<ol style="list-style-type: none"> 1. Keine besondere Gefahrenlage, die das allgemeine Risiko, aufgrund der besonderen örtlichen Verhältnisse, erheblich übersteigt. 2. Führung entspricht in Zustand und Breite nicht den Anforderungen. 3. Örtliche Verhältnisse entsprechen nicht den Voraussetzungen für eine Freigabe in Gegenrichtung (Zweirichtungsradweg). 4. Straßenunabhängig geführter gemeinsamer Geh- und Radweg (Z 240 StVO) gegebenenfalls mit touristischer Bedeutung. 5. Außerorts-Charakter (Übergangsbereich innerorts – außerorts)
Richtung	<p>E: Stadteinwärts A: Stadtauswärts</p>

Tabelle 21: Klosterkamp

Abschnitt/ Knoten	Richtung	Zeichen-Nr	Foto Schildstandort	Empfehlung	Begründung
Sperberstraße (eigenständiger Geh- und Radweg kreuzt Klosterkamp)	A	Z 240	 <p>Dateiname: Klosterkamp 1</p>	Beschilderung beibehalten	4

Legende:

Begründung	<ol style="list-style-type: none"> 1. Keine besondere Gefahrenlage, die das allgemeine Risiko, aufgrund der besonderen örtlichen Verhältnisse, erheblich übersteigt. 2. Führung entspricht in Zustand und Breite nicht den Anforderungen. 3. Örtliche Verhältnisse entsprechen nicht den Voraussetzungen für eine Freigabe in Gegenrichtung (Zweirichtungsradweg). 4. Straßenunabhängig geführter gemeinsamer Geh- und Radweg (Z 240 StVO) gegebenenfalls mit touristischer Bedeutung. 5. Außerorts-Charakter (Übergangsbereich innerorts – außerorts)
Richtung	E: Stadteinwärts A: Stadtauswärts







Tabelle 22: Langobardenstraße



Abschnitt/ Knoten	Richtung	Zeichen-Nr	Foto Schildstandort	Empfehlung	Begründung
Hausnummer 12	A	Z 240 auf Z 437 (Straßen- namensschild)	 <p>Dateiname: Langobardenstraße 1</p>	Beschilderung überkleben und optional Z 239 mit Zusatzzeichen 1022-10 anbringen	4
Hausnummer 24	A	Z 240 auf Z 437 (Straßen- namensschild)	 <p>Dateiname: Langobardenstraße 2</p>	Beschilderung überkleben und optional Z 239 mit Zusatzzeichen 1022-10 anbringen	4

Legende:

Begründung	<ol style="list-style-type: none"> 1. Keine besondere Gefahrenlage, die das allgemeine Risiko, aufgrund der besonderen örtlichen Verhältnisse, erheblich übersteigt. 2. Führung entspricht in Zustand und Breite nicht den Anforderungen. 3. Örtliche Verhältnisse entsprechen nicht den Voraussetzungen für eine Freigabe in Gegenrichtung (Zweirichtungsradweg). 4. Straßenunabhängig geführter gemeinsamer Geh- und Radweg (Z 240 StVO) gegebenenfalls mit touristischer Bedeutung. 5. Außerorts-Charakter (Übergangsbereich innerorts – außerorts)
Richtung	<p>E: Stadteinwärts A: Stadtauswärts</p>

Tabelle 23: Lippborger Straße

Abschnitt/ Knoten	Richtung	Zeichen-Nr	Foto Schildstandort	Empfehlung	Begründung
Oststraße	A	Z 241	 <p>Dateiname: Lippborger Straße 1</p>	Beschilderung abbauen (ersatzlos)	1,2
Schüttenweg	E	Z 241	 <p>Dateiname: Lippborger Straße 2</p>	Beschilderung abbauen (ersatzlos)	1,2
Schüttenweg	A	Z 241	 <p>Dateiname: Lippborger Straße 3</p>	Beschilderung abbauen (ersatzlos)	1,2
Im Soestkamp	E	Z 241	 <p>Dateiname: Lippborger Straße 4</p>	Beschilderung abbauen (ersatzlos)	1,2
Im Soestkamp	A	Z 241	 <p>Dateiname: Lippborger Straße 5</p>	Beschilderung abbauen (ersatzlos)	1, 2
Alsenstraße	E	Z 241	 <p>Dateiname: Lippborger Straße 6</p>	Beschilderung abbauen (ersatzlos)	1, 2

Abschnitt/ Knoten	Richtung	Zeichen-Nr	Foto Schildstandort	Empfehlung	Begründung
Kettelerstraße	E	Z 241	 <p>Dateiname: Lippborger Straße 7</p>	Beschilderung abbauen (ersatzlos)	1, 2
Kettelerstraße	A	Z 241	 <p>Dateiname: Lippborger Straße 8</p>	Beschilderung abbauen (ersatzlos)	1, 2
Klarastraße	E	Z 241	 <p>Dateiname: Lippborger Straße 9</p>	Beschilderung abbauen (ersatzlos)	1, 2
Paterweg	A	Z 240	 <p>Dateiname: Lippborger Straße 10</p>	Beschilderung abbauen (ersatzlos)	1, 2
Stauverweg	A	Z 241	 <p>Dateiname: Lippborger Straße 11</p>	Beschilderung abbauen (ersatzlos)	1, 2
Stauverweg	E	Z 241	 <p>Dateiname: Lippborger Straße 12</p>	Beschilderung abbauen (ersatzlos)	1, 2

Abschnitt/ Knoten	Rich- tung	Zeichen-Nr	Foto Schildstandort	Empfehlung	Begründung
Stauverweg	A	Z 241	 <p>Dateiname: Lippborger Straße 13</p>	Beschilderung abbauen (ersatzlos)	1, 2
Ostlandstraße	E	Z 241	 <p>Dateiname: Lippborger Straße 14</p>	Beschilderung abbauen (ersatzlos)	1, 2
Am Lippbach	E	Z 241	 <p>Dateiname: Lippborger Straße 15</p>	Beschilderung abbauen (ersatzlos)	1, 2
Hansaring	A	Z 240	 <p>Dateiname: Lippborger Straße 16</p>	Beschilderung abbauen (ersatzlos)	1, 2
Hansaring	E	Z 240	 <p>Dateiname: Lippborger Straße 17</p>	Beschilderung abbauen (ersatzlos)	1, 2
Pflaumenallee (eigenständiger Geh- und Radweg kreuzt Lippborger Straße)	E	Z 240	 <p>Dateiname: Lippborger Straße 18</p>	Beschilderung beibehalten	4

Abschnitt/ Knoten	Richtung	Zeichen-Nr	Foto Schildstandort	Empfehlung	Begründung
Pflaumenallee (eigenständiger Geh- und Radweg kreuzt Lippborger Straße)	A	Z 240	 Dateiname: Lippborger Straße 19	Beschilderung beibehalten	4

Legende:

Begründung	1. Keine besondere Gefahrenlage, die das allgemeine Risiko, aufgrund der besonderen örtlichen Verhältnisse, erheblich übersteigt. 2. Führung entspricht in Zustand und Breite nicht den Anforderungen. 3. Örtliche Verhältnisse entsprechen nicht den Voraussetzungen für eine Freigabe in Gegenrichtung (Zweirichtungsradweg). 4. Straßenunabhängig geführter gemeinsamer Geh- und Radweg (Z 240 StVO) gegebenenfalls mit touristischer Bedeutung. 5. Außerorts-Charakter (Übergangsbereich innerorts – außerorts)
Richtung	E: Stadteinwärts A: Stadtauswärts

Tabelle 24: Lippweg

Abschnitt/ Knoten	Richtung	Zeichen-Nr	Foto Schildstandort	Empfehlung	Begründung
Hausnummer 157	E	Z 240 mit Zusatzzeichen 1022-11	 Dateiname: Lippweg 1	Beschilderung beibehalten	5
Hausnummer 157	A	Z 237 mit Zusatzzeichen 1012-31	 Dateiname: Lippweg 2	Beschilderung abbauen und Bau einer Mittelinsel (siehe Anhang: Musterlösung an Übergangsbereichen innerorts - außerorts). Achtung: bauliche Maßnahme erforderlich	1, 2, Übergang in einen einseitigen gemeinsamen Geh- und Radweg (Z240) am Ortsausgang

Legende:

Begründung	<ol style="list-style-type: none"> 1. Keine besondere Gefahrenlage, die das allgemeine Risiko, aufgrund der besonderen örtlichen Verhältnisse, erheblich übersteigt. 2. Führung entspricht in Zustand und Breite nicht den Anforderungen. 3. Örtliche Verhältnisse entsprechen nicht den Voraussetzungen für eine Freigabe in Gegenrichtung (Zweirichtungsradweg). 4. Straßenunabhängig geführter gemeinsamer Geh- und Radweg (Z 240 StVO) gegebenenfalls mit touristischer Bedeutung. 5. Außerorts-Charakter (Übergangsbereich innerorts – außerorts)
Richtung	<p>E: Stadteinwärts A: Stadtauswärts</p>





Tabelle 25: Martinsring





Abschnitt/ Knoten	Richtung	Zeichen-Nr	Foto Schildstandort	Empfehlung	Begründung
Hausnummer 48	A	Z 240	 <p>Dateiname: Martinsring 1</p>	Beschilderung abbauen (ersatzlos)	1, 2

Legende:

Begründung	<ol style="list-style-type: none"> 1. Keine besondere Gefahrenlage, die das allgemeine Risiko, aufgrund der besonderen örtlichen Verhältnisse, erheblich übersteigt. 2. Führung entspricht in Zustand und Breite nicht den Anforderungen. 3. Örtliche Verhältnisse entsprechen nicht den Voraussetzungen für eine Freigabe in Gegenrichtung (Zweirichtungsradweg). 4. Straßenunabhängig geführter gemeinsamer Geh- und Radweg (Z 240 StVO) gegebenenfalls mit touristischer Bedeutung. 5. Außerorts-Charakter (Übergangsbereich innerorts – außerorts)
Richtung	<p>E: Stadteinwärts A: Stadtauswärts</p>

Tabelle 26: Mühlenweg

Abschnitt/ Knoten	Richtung	Zeichen- Nr	Foto Schildstandort	Empfehlung	Begründung
Sieverdingweg	A	Z 240	 <p>Dateiname: Mühlenweg 1</p>	Beschilderung beibehalten	5
Sieverdingweg	E	Z 241	 <p>Dateiname: Mühlenweg 2</p>	Beschilderung abbauen (ersatzlos)	1, 2
Weidenweg	A	Z 240	 <p>Dateiname: Mühlenweg 2</p>	Beschilderung beibehalten und Piktogramme auf Fahrbahn ergänzen (siehe Anhang: Musterlösung an Übergangsbereichen innerorts - außerorts)	1, 2, Übergang in einen einseitigen gemeinsamen Geh- und Radweg (Z240) am Ortsausgang
Südring	E	Z 241	 <p>Dateiname: Mühlenweg 3</p>	Beschilderung abbauen (ersatzlos)	1, 2




Abschnitt/ Knoten	Richtung	Zeichen- Nr	Foto Schildstandort	Empfehlung	Begründung
Freiherr-vom- Stein-Straße	E	Z 241	 <p>Dateiname: Mühlenweg 4</p>	Beschilderung abbauen (ersatzlos)	1, 2
Maria-Kahle- Straße	A	Z 241	 <p>Dateiname: Mühlenweg 5</p>	Beschilderung abbauen (ersatzlos)	1, 2
Alter Hammweg - Gutenbergweg	A	Z 241	 <p>Dateiname: Mühlenweg 6</p>	Beschilderung abbauen (ersatzlos)	1, 2
Alter Hammweg	A	Z 237	 <p>Dateiname: Mühlenweg 7</p>	Beschilderung abbauen (ersatzlos)	1, 2

Abschnitt/ Knoten	Richtung	Zeichen- Nr	Foto Schildstandort	Empfehlung	Begründung
Alter Hammweg	A	Z 241	 Dateiname: Mühlenweg 8	Beschilderung abbauen (ersatzlos)	1, 2
Paterweg	E	Z 241	 Dateiname: Mühlenweg 9	Beschilderung abbauen (ersatzlos)	1, 2

Legende:

Begründung	<ol style="list-style-type: none"> 1. Keine besondere Gefahrenlage, die das allgemeine Risiko, aufgrund der besonderen örtlichen Verhältnisse, erheblich übersteigt. 2. Führung entspricht in Zustand und Breite nicht den Anforderungen. 3. Örtliche Verhältnisse entsprechen nicht den Voraussetzungen für eine Freigabe in Gegenrichtung (Zweirichtungsradweg). 4. Straßenunabhängig geführter gemeinsamer Geh- und Radweg (Z 240 StVO) gegebenenfalls mit touristischer Bedeutung. 5. Außerorts-Charakter (Übergangsbereich innerorts – außerorts)
Richtung	E: Stadteinwärts A: Stadtauswärts

Tabelle 27: Neubeckumer Straße





Abschnitt/ Knoten	Richtung	Zeichen-Nr	Foto Schildstandort	Empfehlung	Begründung
Obere Brede	E	Z 240	 <p>Dateiname: Neubeckumer Straße 1</p>	Beschilderung beibehalten	5
Obere Brede	E	Z 240	 <p>Dateiname: Neubeckumer Straße 2</p>	Beschilderung beibehalten	5
Obere Brede - Zementstraße	E	Z 240	 <p>Dateiname: Neubeckumer Straße 3</p>	Beschilderung beibehalten	5
Zementstraße - Grevenbrede	A	Z 240 mit Zusatzzeichen 1022-11	 <p>Dateiname: Neubeckumer Straße 4</p>	Beschilderung beibehalten	5
Obere Brede - Zementstraße	E	Z 241	 <p>Dateiname: Neubeckumer Straße 5</p>	Beschilderung abbauen (ersatzlos)	1, 2

Abschnitt/ Knoten	Richtung	Zeichen-Nr	Foto Schildstandort	Empfehlung	Begründung
Zementstraße	A	Z 241	 <p>Dateiname: Neubeckumer Straße 6</p>	Beschilderung abbauen (ersatzlos)	1, 2
Zementstraße - Bahnhofplatz	E	Z 241	 <p>Dateiname: Neubeckumer Straße 7</p>	Beschilderung abbauen (ersatzlos)	1, 2
Oelder Straße	A	Z 241	 <p>Dateiname: Neubeckumer Straße 8</p>	Beschilderung abbauen (ersatzlos)	1, 2

Legende:

Begründung	<ol style="list-style-type: none"> 1. Keine besondere Gefahrenlage, die das allgemeine Risiko, aufgrund der besonderen örtlichen Verhältnisse, erheblich übersteigt. 2. Führung entspricht in Zustand und Breite nicht den Anforderungen. 3. Örtliche Verhältnisse entsprechen nicht den Voraussetzungen für eine Freigabe in Gegenrichtung (Zweirichtungsradweg). 4. Straßenunabhängig geführter gemeinsamer Geh- und Radweg (Z 240 StVO) gegebenenfalls mit touristischer Bedeutung. 5. Außerorts-Charakter (Übergangsbereich innerorts – außerorts)
Richtung	<p>E: Stadteinwärts A: Stadtauswärts</p>

Tabelle 28: Obere Brede

Abschnitt/ Knoten	Richtung	Zeichen-Nr	Foto Schildstandort	Empfehlung	Begründung
Neubeckumer Straße	E	Z 240	 Dateiname: Obere Brede 1	Beschilderung beibehalten	5
-	E	Z 240 mit Zusatzzeichen 1000-31	 Dateiname: Obere Brede 2	Beschilderung abbauen (ersatzlos)	2, 3
-	E	Z 240 mit Zusatzzeichen 1012-31	 Dateiname: Obere Brede 3	Beschilderung abbauen (ersatzlos)	2, 3
-	E	Z 240 mit Zusatzzeichen 1000-31	 Dateiname: Obere Brede 4	Beschilderung abbauen (ersatzlos)	2, 3

Abschnitt/ Knoten	Richtung	Zeichen-Nr	Foto Schildstandort	Empfehlung	Begründung
-	E	Z 240 mit Zusatzzeichen 1000-31	 <p>Dateiname: Obere Brede 5</p>	Beschilderung abbauen (ersatzlos)	2, 3

Legende:

Begründung	<ol style="list-style-type: none"> 1. Keine besondere Gefahrenlage, die das allgemeine Risiko, aufgrund der besonderen örtlichen Verhältnisse, erheblich übersteigt. 2. Führung entspricht in Zustand und Breite nicht den Anforderungen. 3. Örtliche Verhältnisse entsprechen nicht den Voraussetzungen für eine Freigabe in Gegenrichtung (Zweirichtungsradweg). 4. Straßenunabhängig geführter gemeinsamer Geh- und Radweg (Z 240 StVO) gegebenenfalls mit touristischer Bedeutung. 5. Außerorts-Charakter (Übergangsbereich innerorts – außerorts)
Richtung	<p>E: Stadteinwärts A: Stadtauswärts</p>





Tabelle 29: Obere Wilhelmstraße





Abschnitt/ Knoten	Richtung	Zeichen-Nr	Foto Schildstandort	Empfehlung	Begründung
Hausnummer 139 (eigenständiger Geh- und Radweg kreuzt Obere Wilhelmstraße)	A	Z 240	 <p>Dateiname: Obere Wilhelmstraße 1</p>	Beschilderung beibehalten	4


Legende:

Begründung	<ol style="list-style-type: none"> 1. Keine besondere Gefahrenlage, die das allgemeine Risiko, aufgrund der besonderen örtlichen Verhältnisse, erheblich übersteigt. 2. Führung entspricht in Zustand und Breite nicht den Anforderungen. 3. Örtliche Verhältnisse entsprechen nicht den Voraussetzungen für eine Freigabe in Gegenrichtung (Zweirichtungsrادweg). 4. Straßenunabhängig geführter gemeinsamer Geh- und Radweg (Z 240 StVO) gegebenenfalls mit touristischer Bedeutung. 5. Außerorts-Charakter (Übergangsbereich innerorts – außerorts)
Richtung	<p>E: Stadteinwärts A: Stadtauswärts</p>

Tabelle 30: Oelder Straße

Abschnitt/ Knoten	Richtung	Zeichen-Nr	Foto Schildstandort	Empfehlung	Begründung
Neubeckumer Straße	A	Z 241 mit ehemaligem Zusatzzeichen „Anfang“	 <p>Dateiname: Oelder Straße 1</p>	Beschilderung abbauen (ersatzlos)	1, 2
Neubeckumer Straße	E	Z 237 mit Zusatzzeichen 1012-31	 <p>Dateiname: Oelder Straße 2</p>	Beschilderung abbauen (ersatzlos)	1, 2
Elmsstraße	A	Z 241	 <p>Dateiname: Oelder Straße 3</p>	Beschilderung abbauen (ersatzlos)	1, 2
Gartenstraße	A	Z 241	 <p>Dateiname: Oelder Straße 4</p>	Beschilderung abbauen (ersatzlos)	1, 2
Westfälische Straße	A	Z 241	 <p>Dateiname: Oelder Straße 5</p>	Beschilderung abbauen (ersatzlos)	1, 2


Abschnitt/ Knoten	Richtung	Zeichen-Nr	Foto Schildstandort	Empfehlung	Begründung
Idastraße	E	Z 241	 <p>Dateiname: Oelder Straße 6</p>	Beschilderung abbauen (ersatzlos)	1, 2
Annastraße	E	Z 241	 <p>Dateiname: Oelder Straße 7</p>	Beschilderung abbauen (ersatzlos)	1, 2
Feldstraße - Zementstraße	A	Z 241	 <p>Dateiname: Oelder Straße 8</p>	Beschilderung abbauen (ersatzlos)	1, 2
Zementstraße	E	Z 241	 <p>Dateiname: Oelder Straße 9</p>	Beschilderung abbauen (ersatzlos)	1, 2
Zementstraße	E	Z 241 mit Zusatzzeichen 1000-31	 <p>Dateiname: Oelder Straße 10</p>	Beschilderung abbauen (ersatzlos)	1, 2, 3

Abschnitt/ Knoten	Richtung	Zeichen-Nr	Foto Schildstandort	Empfehlung	Begründung
Zementstraße	E	Z 241 mit Zusatzzeichen 1000-31	 Dateiname: Oelder Straße 11	Beschilderung abbauen (ersatzlos)	1, 2, 3
Elsterkamp	E	Z 240	 Dateiname: Oelder Straße 12	Beschilderung abbauen (ersatzlos)	1
Daimlerring	E	Z 240	 Dateiname: Oelder Straße 13	Beschilderung beibehalten	5
Daimlerring	E	Z 241	 Dateiname: Oelder Straße 14	Beschilderung abbauen (ersatzlos)	1, 2

Legende:

Begründung	<ol style="list-style-type: none"> 1. Keine besondere Gefahrenlage, die das allgemeine Risiko, aufgrund der besonderen örtlichen Verhältnisse, erheblich übersteigt. 2. Führung entspricht in Zustand und Breite nicht den Anforderungen. 3. Örtliche Verhältnisse entsprechen nicht den Voraussetzungen für eine Freigabe in Gegenrichtung (Zweirichtungsrادweg). 4. Straßenunabhängig geführter gemeinsamer Geh- und Radweg (Z 240 StVO) gegebenenfalls mit touristischer Bedeutung. 5. Außerorts-Charakter (Übergangsbereich innerorts – außerorts)
Richtung	<p>E: Stadteinwärts A: Stadtauswärts</p>

Tabelle 31: Oppelner Straße

Abschnitt/ Knoten	Richtung	Zeichen-Nr	Foto Schildstandort	Empfehlung	Begründung
Hausnummer 23 (eigenständiger Geh- und Radweg kreuzt Oppelner Straße)	A	Z 240	 <p>Dateiname: Oppelner Straße 1</p>	Beschilderung beibehalten	4

Legende:

Begründung	<ol style="list-style-type: none"> 1. Keine besondere Gefahrenlage, die das allgemeine Risiko, aufgrund der besonderen örtlichen Verhältnisse, erheblich übersteigt. 2. Führung entspricht in Zustand und Breite nicht den Anforderungen. 3. Örtliche Verhältnisse entsprechen nicht den Voraussetzungen für eine Freigabe in Gegenrichtung (Zweirichtungsradweg). 4. Straßenunabhängig geführter gemeinsamer Geh- und Radweg (Z 240 StVO) gegebenenfalls mit touristischer Bedeutung. 5. Außerorts-Charakter (Übergangsbereich innerorts – außerorts)
Richtung	<p>E: Stadteinwärts A: Stadtauswärts</p>


Tabelle 32: Ostlandstraße

Abschnitt/ Knoten	Richtung	Zeichen-Nr	Foto Schildstandort	Empfehlung	Begründung
Herzfelder Straße (eigenständiger Geh- und Radweg kreuzt Ostlandstraße)	Herzfelder Straße	Z 240	 Dateiname: Ostlandstraße 1	Beschilderung beibehalten	4

Legende:

Begründung	<ol style="list-style-type: none"> 1. Keine besondere Gefahrenlage, die das allgemeine Risiko, aufgrund der besonderen örtlichen Verhältnisse, erheblich übersteigt. 2. Führung entspricht in Zustand und Breite nicht den Anforderungen. 3. Örtliche Verhältnisse entsprechen nicht den Voraussetzungen für eine Freigabe in Gegenrichtung (Zweirichtungsrادweg). 4. Straßenunabhängig geführter gemeinsamer Geh- und Radweg (Z 240 StVO) gegebenenfalls mit touristischer Bedeutung. 5. Außerorts-Charakter (Übergangsbereich innerorts – außerorts)
Richtung	E: Stadteinwärts A: Stadtauswärts

Tabelle 33: Oststraße

Abschnitt/ Knoten	Richtung	Zeichen-Nr	Foto Schildstandort	Empfehlung	Begründung
Lippborger Straße	E	Z 237 mit Zusatzzeichen 1012-31	 <p>Dateiname: Oststraße 1</p>	Beschilderung abbauen (ersatzlos)	1, 2

Legende:

Begründung	<ol style="list-style-type: none"> 1. Keine besondere Gefahrenlage, die das allgemeine Risiko, aufgrund der besonderen örtlichen Verhältnisse, erheblich übersteigt. 2. Führung entspricht in Zustand und Breite nicht den Anforderungen. 3. Örtliche Verhältnisse entsprechen nicht den Voraussetzungen für eine Freigabe in Gegenrichtung (Zweirichtungsradweg). 4. Straßenunabhängig geführter gemeinsamer Geh- und Radweg (Z 240 StVO) gegebenfalls mit touristischer Bedeutung. 5. Außerorts-Charakter (Übergangsbereich innerorts – außerorts)
Richtung	<p>E: Stadteinwärts A: Stadtauswärts</p>


Tabelle 34: Ottmachauer Straße

Abschnitt/ Knoten	Richtung	Zeichen-Nr	Foto Schildstandort	Empfehlung	Begründung
Hausnummer 12 (eigenständiger Geh- und Radweg kreuzt Ottmachauer Straße)	A	Z 240	 Dateiname: Ottmachauer Straße 1	Beschilderung beibehalten	4
Hausnummer 11 (eigenständiger Geh- und Radweg kreuzt Ottmachauer Straße)	E	Z 240	 Dateiname: Ottmachauer Straße 2	Beschilderung beibehalten	4

Legende:

Begründung	<ol style="list-style-type: none"> 1. Keine besondere Gefahrenlage, die das allgemeine Risiko, aufgrund der besonderen örtlichen Verhältnisse, erheblich übersteigt. 2. Führung entspricht in Zustand und Breite nicht den Anforderungen. 3. Örtliche Verhältnisse entsprechen nicht den Voraussetzungen für eine Freigabe in Gegenrichtung (Zweirichtungsradweg). 4. Straßenunabhängig geführter gemeinsamer Geh- und Radweg (Z 240 StVO) gegebenenfalls mit touristischer Bedeutung. 5. Außerorts-Charakter (Übergangsbereich innerorts – außerorts)
Richtung	E: Stadteinwärts A: Stadtauswärts





Tabelle 35: Parkplatz Jahnsporthalle





Abschnitt/ Knoten	Richtung	Zeichen-Nr	Foto Schildstandort	Empfehlung	Begründung
Jahnhalle (eigenständiger Geh- und Radweg kreuzt Parkplatz Jahnsporthalle)	A	Z 240	 <p>Dateiname: Parkplatz Jahnsporthalle 1</p>	Beschilderung beibehalten	4


Legende:

Begründung	<ol style="list-style-type: none"> 1. Keine besondere Gefahrenlage, die das allgemeine Risiko, aufgrund der besonderen örtlichen Verhältnisse, erheblich übersteigt. 2. Führung entspricht in Zustand und Breite nicht den Anforderungen. 3. Örtliche Verhältnisse entsprechen nicht den Voraussetzungen für eine Freigabe in Gegenrichtung (Zweirichtungsradweg). 4. Straßenunabhängig geführter gemeinsamer Geh- und Radweg (Z 240 StVO) gegebenenfalls mit touristischer Bedeutung. 5. Außerorts-Charakter (Übergangsbereich innerorts – außerorts)
Richtung	<p>E: Stadteinwärts A: Stadtauswärts</p>

Tabelle 36: Paterweg

Abschnitt/ Knoten	Richtung	Zeichen-Nr	Foto Schildstandort	Empfehlung	Begründung
Mühlenweg	A	Z 241 mit Zusatzzeichen 1012-30	 <p>Dateiname: Paterweg 1</p>	Beschilderung abbauen (ersatzlos)	1, 2
Paterweg	E	Z 241	 <p>Dateiname: Paterweg 2</p>	Beschilderung abbauen (ersatzlos)	1, 2
Elisabethstraße	E	Z241	 <p>Dateiname: Paterweg 3</p>	Beschilderung abbauen (ersatzlos)	1, 2
Elisabethstraße	A	Z 241	 <p>Dateiname: Paterweg 4</p>	Beschilderung abbauen (ersatzlos)	1, 2

Abschnitt/ Knoten	Richtung	Zeichen-Nr	Foto Schildstandort	Empfehlung	Begründung
Lippborger Straße	A	Z 241 mit Zusatzzeichen 1012-31	 <p>Dateiname: Paterweg 5</p>	Beschilderung abbauen (ersatzlos)	1, 2
Brinkmannstraße	A	Z 241	 <p>Dateiname: Paterweg 6</p>	Beschilderung abbauen (ersatzlos)	1, 2
Elisabethstraße	E	Z 241	 <p>Dateiname: Paterweg 7</p>	Beschilderung abbauen (ersatzlos)	1, 2
Everkeweg	E	Z 241	 <p>Dateiname: Paterweg 8</p>	Beschilderung abbauen (ersatzlos)	1, 2

Abschnitt/ Knoten	Richtung	Zeichen-Nr	Foto Schildstandort	Empfehlung	Begründung
Lippborger Straße	E	Z 241	 <p>Dateiname: Paterweg 9</p>	Beschilderung abbauen (ersatzlos)	1, 2
Lohberg	A	Z 241	 <p>Dateiname: Paterweg 10</p>	Beschilderung abbauen (ersatzlos)	1, 2

Legende:

Begründung	<ol style="list-style-type: none"> 1. Keine besondere Gefahrenlage, die das allgemeine Risiko, aufgrund der besonderen örtlichen Verhältnisse, erheblich übersteigt. 2. Führung entspricht in Zustand und Breite nicht den Anforderungen. 3. Örtliche Verhältnisse entsprechen nicht den Voraussetzungen für eine Freigabe in Gegenrichtung (Zweirichtungsradschwergewichtsweg). 4. Straßenunabhängig geführter gemeinsamer Geh- und Radweg (Z 240 StVO) gegebenenfalls mit touristischer Bedeutung. 5. Außerorts-Charakter (Übergangsbereich innerorts – außerorts)
Richtung	<p>E: Stadteinwärts A: Stadtauswärts</p>

Tabelle 37: Rheinische Straße

Abschnitt/ Knoten	Richtung	Zeichen-Nr	Foto Schildstandort	Empfehlung	Begründung
Hausnummer 52 (eigenständiger Geh- und Radweg kreuzt Rheinische Straße)	A	Z 240	 <p>Dateiname: Rheinische Straße 1</p>	Beschilderung beibehalten	4

Legende:

Begründung	<ol style="list-style-type: none"> 1. Keine besondere Gefahrenlage, die das allgemeine Risiko, aufgrund der besonderen örtlichen Verhältnisse, erheblich übersteigt. 2. Führung entspricht in Zustand und Breite nicht den Anforderungen. 3. Örtliche Verhältnisse entsprechen nicht den Voraussetzungen für eine Freigabe in Gegenrichtung (Zweirichtungsradweg). 4. Straßenunabhängig geführter gemeinsamer Geh- und Radweg (Z 240 StVO) gegebenenfalls mit touristischer Bedeutung. 5. Außerorts-Charakter (Übergangsbereich innerorts – außerorts)
Richtung	<p>E: Stadteinwärts A: Stadtauswärts</p>





Tabelle 38: Schlenkhoffs Weg





Abschnitt/ Knoten	Richtung	Zeichen-Nr	Foto Schildstandort	Empfehlung	Begründung
Münsterkamp (eigenständiger Geh- und Radweg kreuzt Schlenkhoffs Weg)	E	Z 240	 <p>Dateiname: Schlenkhoffs Weg 1</p>	Beschilderung beibehalten	4



Legende:

Begründung	<ol style="list-style-type: none"> 1. Keine besondere Gefahrenlage, die das allgemeine Risiko, aufgrund der besonderen örtlichen Verhältnisse, erheblich übersteigt. 2. Führung entspricht in Zustand und Breite nicht den Anforderungen. 3. Örtliche Verhältnisse entsprechen nicht den Voraussetzungen für eine Freigabe in Gegenrichtung (Zweirichtungsrادweg). 4. Straßenunabhängig geführter gemeinsamer Geh- und Radweg (Z 240 StVO) gegebenenfalls mit touristischer Bedeutung. 5. Außerorts-Charakter (Übergangsbereich innerorts – außerorts)
Richtung	E: Stadteinwärts A: Stadtauswärts

Tabelle 39: Sternstraße

Abschnitt/ Knoten	Richtung	Zeichen-Nr	Foto Schildstandort	Empfehlung	Begründung
Lippborger Straße	Vorhelmer Straße	Z 241	 <p>Dateiname: Sternstraße 1</p>	Beschilderung abbauen (ersatzlos)	1, 2
Gerhard- Gertheinrich- Straße	Stromberger Straße	Z 241	 <p>Dateiname: Sternstraße 2</p>	Beschilderung abbauen (ersatzlos)	1, 2
Gerhard- Gertheinrich- Straße	Vorhelmer Straße	Z 241	 <p>Dateiname: Sternstraße 3</p>	Beschilderung abbauen (ersatzlos)	1, 2
Gerhard- Gertheinrich- Straße - Wilhelmstraße	Vorhelmer Straße	Z 241	 <p>Dateiname: Sternstraße 4</p>	Beschilderung abbauen (ersatzlos)	1, 2






Abschnitt/ Knoten	Rich-tung	Zeichen-Nr	Foto Schildstandort	Empfehlung	Begründung
Hindenburgplatz	Stromberger Straße	Z 241	 <p>Dateiname: Sternstraße 5</p>	Beschilderung abbauen (ersatzlos)	1, 2
Hindenburgplatz	Vorhelmer Straße	Z 241	 <p>Dateiname: Sternstraße 6</p>	Beschilderung abbauen (ersatzlos)	1, 2
Wilhelmstraße	Stromberger Straße	Z 241	 <p>Dateiname: Sternstraße 7</p>	Beschilderung abbauen (ersatzlos)	1, 2
Wilhelmstraße	Vorhelmer Straße	Z 241	 <p>Dateiname: Sternstraße 8</p>	Beschilderung abbauen (ersatzlos)	1, 2

Abschnitt/ Knoten	Richtung	Zeichen-Nr	Foto Schildstandort	Empfehlung	Begründung
Linnenstraße	Stromberger Straße	Z 241	 Dateiname: Sternstraße 9	Beschilderung abbauen (ersatzlos)	1, 2
Antoniusstraße	Vorhelmer Straße	Z 237 mit Zusatzzeichen 1012-31	 Dateiname: Sternstraße 10	Beschilderung abbauen (ersatzlos)	1, 2






Legende:






Begründung	1. Keine besondere Gefahrenlage, die das allgemeine Risiko, aufgrund der besonderen örtlichen Verhältnisse, erheblich übersteigt. 2. Führung entspricht in Zustand und Breite nicht den Anforderungen. 3. Örtliche Verhältnisse entsprechen nicht den Voraussetzungen für eine Freigabe in Gegenrichtung (Zweirichtungsradweg). 4. Straßenunabhängig geführter gemeinsamer Geh- und Radweg (Z 240 StVO) gegebenfalls mit touristischer Bedeutung. 5. Außerorts-Charakter (Übergangsbereich innerorts – außerorts)
Richtung	E: Stadteinwärts A: Stadtauswärts

Tabelle 40: Strombergerstraße

Abschnitt/ Knoten	Rich- tung	Zeichen-Nr	Foto Schildstandort	Empfehlung	Begründung
Dr. - Max- Hagedorn-Straße	A	Z 241	 <p>Dateiname: Strombergerstraße 1</p>	Beschilderung abbauen (ersatzlos)	1, 2
Dr. - Max- Hagedorn-Straße	E	Z 241	 <p>Dateiname: Strombergerstraße 2</p>	Beschilderung abbauen (ersatzlos)	1, 2
Dr. - Max- Hagedorn-Straße - Wilhelmshöhe	A	Z 241	 <p>Dateiname: Strombergerstraße 3</p>	Beschilderung abbauen (ersatzlos)	1, 2
Windmühlen- straße	E	Z 241	 <p>Dateiname: Strombergerstraße 4</p>	Beschilderung abbauen (ersatzlos)	1, 2
Windmühlen- straße	E	Z 241 mit Zusatzzeichen 1000-10	 <p>Dateiname: Strombergerstraße 5</p>	Beschilderung abbauen (ersatzlos)	1, 2

Abschnitt/ Knoten	Richtung	Zeichen-Nr	Foto Schildstandort	Empfehlung	Begründung
Windmühlen- straße	A	Z 241 mit Zusatzzeichen 1000-10	 <p>Dateiname: Strombergerstraße 6</p>	Beschilderung abbauen (ersatzlos)	1, 2
Wilhelmshöhe	A	Z 241	 <p>Dateiname: Strombergerstraße 7</p>	Beschilderung abbauen (ersatzlos)	1, 2
Wilhelmshöhe - Sudhoferweg	A	Z 241 mit Zusatzzeichen 1000-10	 <p>Dateiname: Strombergerstraße 8</p>	Beschilderung abbauen (ersatzlos)	1, 2
Siechenhausweg - Windmühlenstraße	E	Z 241 mit Zusatzzeichen 1000-10	 <p>Dateiname: Strombergerstraße 9</p>	Beschilderung abbauen (ersatzlos)	1, 2
Siechenhausweg	E	Z 241	 <p>Dateiname: Strombergerstraße 10</p>	Beschilderung abbauen (ersatzlos)	1, 2

Abschnitt/ Knoten	Richtung	Zeichen-Nr	Foto Schildstandort	Empfehlung	Begründung
Siechenhausweg	E	Z 241 mit Zusatzzeichen 1000-10	 <p>Dateiname: Strombergerstraße 11</p>	Beschilderung abbauen (ersatzlos)	1, 2
Sudhoferweg	A	Z 241	 <p>Dateiname: Strombergerstraße 12</p>	Beschilderung abbauen (ersatzlos)	1, 2
Westfaliaweg - Siechenhausweg	E	Z 241 mit Zusatzzeichen 1000-10	 <p>Dateiname: Strombergerstraße 13</p>	Beschilderung abbauen (ersatzlos)	1, 2
Sudhoferweg - Neustraße	A	Z 241 mit Zusatzzeichen 1000-10	 <p>Dateiname: Strombergerstraße 14</p>	Beschilderung abbauen (ersatzlos)	1, 2
Neustraße	E	Z 241 mit Zusatzzeichen 1000-10	 <p>Dateiname: Strombergerstraße 15</p>	Beschilderung abbauen (ersatzlos)	1, 2

Abschnitt/ Knoten	Richtung	Zeichen-Nr	Foto Schildstandort	Empfehlung	Begründung
Neustraße - Zementstraße	A	Z 241 mit Zusatzzeichen 1000-10	 <p>Dateiname: Strombergerstraße 16</p>	Beschilderung abbauen (ersatzlos)	1, 2
Westfaliaweg	E	Z 241	 <p>Dateiname: Strombergerstraße 17</p>	Beschilderung abbauen (ersatzlos)	1, 2
Zementstraße	E	Z 241	 <p>Dateiname: Strombergerstraße 18</p>	Beschilderung abbauen (ersatzlos)	1, 2
Zementstraße	E	Z 241	 <p>Dateiname: Strombergerstraße 19</p>	Beschilderung abbauen (ersatzlos)	1, 2
Zementstraße	A	Z 240	 <p>Dateiname: Strombergerstraße 20</p>	Beschilderung beibehalten	5

Abschnitt/ Knoten	Richtung	Zeichen-Nr	Foto Schildstandort	Empfehlung	Begründung
Zementstraße	E	Z 241 mit Zusatzzeichen 1000-10	 Dateiname: Strombergerstraße 21	Beschilderung abbauen und Piktogramme auf Fahrbahn ergänzen (siehe Anhang: Musterlösung an Übergangsbereichen innerorts - außerorts)	1, 2, Übergang in einen einseitigen gemeinsamen Geh- und Radweg (Z240) am Ortsausgang
Zementstraße	A	Z 241 mit Zusatzzeichen 1000-10	 Dateiname: Strombergerstraße 22	Beschilderung beibehalten	5
Zementstraße	A	Z 237 mit Zusatzzeichen 1012-31	 Dateiname: Strombergerstraße 23	Beschilderung beibehalten	5

Legende:

Begründung	<ol style="list-style-type: none"> 1. Keine besondere Gefahrenlage, die das allgemeine Risiko, aufgrund der besonderen örtlichen Verhältnisse, erheblich übersteigt. 2. Führung entspricht in Zustand und Breite nicht den Anforderungen. 3. Örtliche Verhältnisse entsprechen nicht den Voraussetzungen für eine Freigabe in Gegenrichtung (Zweirichtungsradweg). 4. Straßenunabhängig geführter gemeinsamer Geh- und Radweg (Z 240 StVO) gegebenenfalls mit touristischer Bedeutung. 5. Außerorts-Charakter (Übergangsbereich innerorts – außerorts)
Richtung	E: Stadteinwärts A: Stadtauswärts

Tabelle 41: Sudhoferweg

Abschnitt/ Knoten	Richtung	Zeichen-Nr	Foto Schildstandort	Empfehlung	Begründung
Klappenweg (eigenständiger Geh- und Radweg kreuzt Sudhoferweg)	A	Z 240	 Dateiname: Sudhoferweg 1	Beschilderung beibehalten	4

Legende:

Begründung	1. Keine besondere Gefahrenlage, die das allgemeine Risiko, aufgrund der besonderen örtlichen Verhältnisse, erheblich übersteigt. 2. Führung entspricht in Zustand und Breite nicht den Anforderungen. 3. Örtliche Verhältnisse entsprechen nicht den Voraussetzungen für eine Freigabe in Gegenrichtung (Zweirichtungsradweg). 4. Straßenunabhängig geführter gemeinsamer Geh- und Radweg (Z 240 StVO) gegebenenfalls mit touristischer Bedeutung. 5. Außerorts-Charakter (Übergangsbereich innerorts – außerorts)
Richtung	E: Stadteinwärts A: Stadtauswärts

Tabelle 42: Südwall

Abschnitt/ Knoten	Richtung	Zeichen- Nr	Foto Schildstandort	Empfehlung	Begründung
Mühlenstraße - Elisabethstraße	Elisabeth- straße	Z 240	 <p>Dateiname: Südwall 1</p>	Beschilderung beibehalten	4
Mühlenstraße - Elisabethstraße	Oststraße	Z 240	 <p>Dateiname: Südwall 2</p>	Beschilderung beibehalten	4
Elisabethstraße - Dalmerweg	Westwall	Z 240	 <p>Dateiname: Südwall 3</p>	Beschilderung beibehalten	4

Abschnitt/ Knoten	Richtung	Zeichen- Nr	Foto Schildstandort	Empfehlung	Begründung
Elisabethstraße - Dalmerweg	Elisabeth- straße	Z 240	 <p>Dateiname: Südwall 4</p>	Beschilderung beibehalten	4

Legende:

Begründung	<ol style="list-style-type: none"> 1. Keine besondere Gefahrenlage, die das allgemeine Risiko, aufgrund der besonderen örtlichen Verhältnisse, erheblich übersteigt. 2. Führung entspricht in Zustand und Breite nicht den Anforderungen. 3. Örtliche Verhältnisse entsprechen nicht den Voraussetzungen für eine Freigabe in Gegenrichtung (Zweirichtungsradweg). 4. Straßenunabhängig geführter gemeinsamer Geh- und Radweg (Z 240 StVO) gegebenenfalls mit touristischer Bedeutung. 5. Außerorts-Charakter (Übergangsbereich innerorts – außerorts)
Richtung	<p>E: Stadteinwärts A: Stadtauswärts</p>

Tabelle 43: Theodor-Storm-Straße

Abschnitt/ Knoten	Richtung	Zeichen- Nr	Foto Schildstandort	Empfehlung	Begründung
Keplerstraße (eigenständiger Geh- und Radweg kreuzt Theodor- Storm-Straße)	A	Z 240	 <p>Dateiname: Theodor-Storm-Straße 1</p>	Beschilderung beibehalten	4

Legende:

Begründung	<ol style="list-style-type: none"> 1. Keine besondere Gefahrenlage, die das allgemeine Risiko, aufgrund der besonderen örtlichen Verhältnisse, erheblich übersteigt. 2. Führung entspricht in Zustand und Breite nicht den Anforderungen. 3. Örtliche Verhältnisse entsprechen nicht den Voraussetzungen für eine Freigabe in Gegenrichtung (Zweirichtungsradweg). 4. Straßenunabhängig geführter gemeinsamer Geh- und Radweg (Z 240 StVO) gegebenenfalls mit touristischer Bedeutung. 5. Außerorts-Charakter (Übergangsbereich innerorts – außerorts)
Richtung	<p>E: Stadteinwärts A: Stadtauswärts</p>






Tabelle 44: Virchowstraße




Abschnitt/ Knoten	Richtung	Zeichen- Nr	Foto Schildstandort	Empfehlung	Begründung
Eichengrund (eigenständiger Geh- und Radweg kreuzt Virchowstraße)	E	Z 240	 <p>Dateiname: Virchowstraße 1</p>	Beschilderung beibehalten (optional ersetzen durch Z 239 mit Zusatzzeichen 1022-10)	4

Legende:

Begründung	<ol style="list-style-type: none"> 1. Keine besondere Gefahrenlage, die das allgemeine Risiko, aufgrund der besonderen örtlichen Verhältnisse, erheblich übersteigt. 2. Führung entspricht in Zustand und Breite nicht den Anforderungen. 3. Örtliche Verhältnisse entsprechen nicht den Voraussetzungen für eine Freigabe in Gegenrichtung (Zweirichtungsrادweg). 4. Straßenunabhängig geführter gemeinsamer Geh- und Radweg (Z 240 StVO) gegebenenfalls mit touristischer Bedeutung. 5. Außerorts-Charakter (Übergangsbereich innerorts – außerorts)
Richtung	<p>E: Stadteinwärts A: Stadtauswärts</p>

Tabelle 45: Vorhelmer Straße

Abschnitt/ Knoten	Richtung	Zeichen-Nr	Foto Schildstandort	Empfehlung	Begründung
Alleestraße	E	Z 241 mit Zusatzzeichen 1012-31	 <p>Dateiname: Vorhelmer Straße 1</p>	Beschilderung abbauen (ersatzlos)	1, 2
Thürstraße	A	Z 241	 <p>Dateiname: Vorhelmer Straße 2</p>	Beschilderung abbauen (ersatzlos)	1, 2
Thürstraße	E	Z 241	 <p>Dateiname: Vorhelmer Straße 3</p>	Beschilderung abbauen (ersatzlos)	1, 2
Zementstraße	A	Z 237 mit ehemaligem Zusatzzeichen "Anfang"	 <p>Dateiname: Vorhelmer Straße 4</p>	Beschilderung abbauen (ersatzlos)	1
Konrad- Adenauer- Ring	E	Z 241	 <p>Dateiname: Vorhelmer Straße 5</p>	Beschilderung abbauen (ersatzlos)	1, 2

Abschnitt/ Knoten	Richtung	Zeichen-Nr	Foto Schildstandort	Empfehlung	Begründung
Zementstraße - Römerstraße	A	Z 241	 <p>Dateiname: Vorhelmer Straße 6</p>	Beschilderung abbauen (ersatzlos)	1
Schlenkhoffs Weg - Konrad- Adenauer- Ring	E	Z 237	 <p>Dateiname: Vorhelmer Straße 7</p>	Beschilderung abbauen (ersatzlos)	1
Zum Wasserturm	A	Z 240	 <p>Dateiname: Vorhelmer Straße 8</p>	Beschilderung beibehalten und Piktogramme auf Fahrbahn ergänzen (siehe Anhang: Musterlösung an Übergangsbereichen innerorts - außerorts)	1, 2, Übergang in einen einseitigen gemeinsamen Geh- und Radweg (Z240) am Ortsausgang

Legende:

Begründung	<ol style="list-style-type: none"> 1. Keine besondere Gefahrenlage, die das allgemeine Risiko, aufgrund der besonderen örtlichen Verhältnisse, erheblich übersteigt. 2. Führung entspricht in Zustand und Breite nicht den Anforderungen. 3. Örtliche Verhältnisse entsprechen nicht den Voraussetzungen für eine Freigabe in Gegenrichtung (Zweirichtungsradweg). 4. Straßenunabhängig geführter gemeinsamer Geh- und Radweg (Z 240 StVO) gegebenenfalls mit touristischer Bedeutung. 5. Außerorts-Charakter (Übergangsbereich innerorts – außerorts)
Richtung	<p>E: Stadteinwärts A: Stadtauswärts</p>

Tabelle 46: Weidenweg

Abschnitt/ Knoten	Richtung	Zeichen- Nr	Foto Schildstandort	Empfehlung	Begründung
Pflaumenallee (eigenständiger Geh- und Radweg kreuzt Weidenweg)	A	Z 240	 <p>Dateiname: Weidenweg 1</p>	Beschilderung beibehalten	4

Legende:

Begründung	<ol style="list-style-type: none"> 1. Keine besondere Gefahrenlage, die das allgemeine Risiko, aufgrund der besonderen örtlichen Verhältnisse, erheblich übersteigt. 2. Führung entspricht in Zustand und Breite nicht den Anforderungen. 3. Örtliche Verhältnisse entsprechen nicht den Voraussetzungen für eine Freigabe in Gegenrichtung (Zweirichtungsrادweg). 4. Straßenunabhängig geführter gemeinsamer Geh- und Radweg (Z 240 StVO) gegebenenfalls mit touristischer Bedeutung. 5. Außerorts-Charakter (Übergangsbereich innerorts – außerorts)
Richtung	<p>E: Stadteinwärts A: Stadtauswärts</p>

Tabelle 47: Weststraße

Abschnitt/ Knoten	Richtung	Zeichen- Nr	Foto Schildstandort	Empfehlung	Begründung
Münsterweg (eigenständiger Geh- und Radweg kreuzt Weststraße)	A	Z 240	 <p>Dateiname: Weststraße 1</p>	Beschilderung beibehalten	4

Legende:

Begründung	<ol style="list-style-type: none"> 1. Keine besondere Gefahrenlage, die das allgemeine Risiko, aufgrund der besonderen örtlichen Verhältnisse, erheblich übersteigt. 2. Führung entspricht in Zustand und Breite nicht den Anforderungen. 3. Örtliche Verhältnisse entsprechen nicht den Voraussetzungen für eine Freigabe in Gegenrichtung (Zweirichtungsradweg). 4. Straßenunabhängig geführter gemeinsamer Geh- und Radweg (Z 240 StVO) gegebenenfalls mit touristischer Bedeutung. 5. Außerorts-Charakter (Übergangsbereich innerorts – außerorts)
Richtung	<p>E: Stadteinwärts A: Stadtauswärts</p>





Tabelle 48: Westwall





Abschnitt/ Knoten	Richtung	Zeichen- Nr	Foto Schildstandort	Empfehlung	Begründung
Dalmerweg (eigenständiger Geh- und Radweg kreuzt Westwall)	A	Z 240	 Dateiname: Westwall 1	Beschilderung beibehalten	4



Legende:

Begründung	<ol style="list-style-type: none"> 1. Keine besondere Gefahrenlage, die das allgemeine Risiko, aufgrund der besonderen örtlichen Verhältnisse, erheblich übersteigt. 2. Führung entspricht in Zustand und Breite nicht den Anforderungen. 3. Örtliche Verhältnisse entsprechen nicht den Voraussetzungen für eine Freigabe in Gegenrichtung (Zweirichtungsradweg). 4. Straßenunabhängig geführter gemeinsamer Geh- und Radweg (Z 240 StVO) gegebenenfalls mit touristischer Bedeutung. 5. Außerorts-Charakter (Übergangsbereich innerorts – außerorts)
Richtung	E: Stadteinwärts A: Stadtauswärts

Tabelle 49: Windmühlenstraße

Abschnitt/ Knoten	Richtung	Zeichen- Nr	Foto Schildstandort	Empfehlung	Begründung
Zementstraße	E	Z 241	 <p>Dateiname: Windmühlenstraße 1</p>	Beschilderung abbauen (ersatzlos)	1, 2
Zementstraße	A	Z 240	 <p>Dateiname: Windmühlenstraße 2</p>	Beschilderung abbauen (ersatzlos)	1, 2
Nordring	A	Z 241	 <p>Dateiname: Windmühlenstraße 3</p>	Beschilderung abbauen (ersatzlos)	1, 2
Brückenstraße	A	Z 241	 <p>Dateiname: Windmühlenstraße 4</p>	Beschilderung abbauen (ersatzlos)	1, 2

Abschnitt/ Knoten	Richtung	Zeichen- Nr	Foto Schildstandort	Empfehlung	Begründung
Am Siechenbach	A	Z 241	 <p>Dateiname: Windmühlenstraße 5</p>	Beschilderung abbauen (ersatzlos)	1, 2
Stromberger Straße - Am Siechenbach	A	Z 240	 <p>Dateiname: Windmühlenstraße 6</p>	Beschilderung beibehalten	4
Auf dem Jakob	E	Z 241	 <p>Dateiname: Windmühlenstraße 7</p>	Beschilderung abbauen (ersatzlos)	1, 2
Auf dem Jakob	A	Z 241	 <p>Dateiname: Windmühlenstraße 8</p>	Beschilderung abbauen (ersatzlos)	1, 2

Abschnitt/ Knoten	Richtung	Zeichen- Nr	Foto Schildstandort	Empfehlung	Begründung
Sonnenstraße	E	Z 241	 <p>Dateiname: Windmühlenstraße 9</p>	Beschilderung abbauen (ersatzlos)	1, 2
Sonnenstraße	A	Z 241	 <p>Dateiname: Windmühlenstraße 10</p>	Beschilderung abbauen (ersatzlos)	1, 2

Legende:

Begründung	<ol style="list-style-type: none"> 1. Keine besondere Gefahrenlage, die das allgemeine Risiko, aufgrund der besonderen örtlichen Verhältnisse, erheblich übersteigt. 2. Führung entspricht in Zustand und Breite nicht den Anforderungen. 3. Örtliche Verhältnisse entsprechen nicht den Voraussetzungen für eine Freigabe in Gegenrichtung (Zweirichtungsradweg). 4. Straßenunabhängig geführter gemeinsamer Geh- und Radweg (Z 240 StVO) gegebenfalls mit touristischer Bedeutung. 5. Außerorts-Charakter (Übergangsbereich innerorts – außerorts)
Richtung	<p>E: Stadteinwärts A: Stadtauswärts</p>


Tabelle 50: Wittekindstraße






Abschnitt/ Knoten	Richtung	Zeichen-Nr	Foto Schildstandort	Empfehlung	Begründung
Hammer Straße Dalmerweg (eigenständiger Geh- und Radweg kreuzt Wittekindstraße)	A	Z 240 auf Z 437 (Straßen- namensschild)	 Dateiname: Wittekindstraße 1	Beschilderung beibehalten (optional ersetzen durch Z 239 mit Zusatzzeichen 1022-10)	4





Legende:

Begründung	<ol style="list-style-type: none"> 1. Keine besondere Gefahrenlage, die das allgemeine Risiko, aufgrund der besonderen örtlichen Verhältnisse, erheblich übersteigt. 2. Führung entspricht in Zustand und Breite nicht den Anforderungen. 3. Örtliche Verhältnisse entsprechen nicht den Voraussetzungen für eine Freigabe in Gegenrichtung (Zweirichtungsrادweg). 4. Straßenunabhängig geführter gemeinsamer Geh- und Radweg (Z 240 StVO) gegebenenfalls mit touristischer Bedeutung. 5. Außerorts-Charakter (Übergangsbereich innerorts – außerorts)
Richtung	E: Stadteinwärts A: Stadtauswärts

Tabelle 51: Zementstraße

Abschnitt/ Knoten	Richtung	Zeichen-Nr	Foto Schildstandort	Empfehlung	Begründung
Neubeckumer Straße	Strom- berger Straße	Z 241	 <p>Dateiname: Zementstraße 1</p>	Beschilderung abbauen (ersatzlos)	1, 2
Oelder Straße - Neubeckumer Straße	Neu- beckumer Straße	Z 241	 <p>Dateiname: Zementstraße 2</p>	Beschilderung abbauen (ersatzlos)	1, 2
Oelder Straße	Neu- beckumer Straße	Z 241	 <p>Dateiname: Zementstraße 3</p>	Beschilderung abbauen (ersatzlos)	1, 2
Oelder Straße	Strom- berger Straße	Z 241	 <p>Dateiname: Zementstraße 4</p>	Beschilderung abbauen (ersatzlos)	1, 2
Zementstraße A	Neu- beckumer Straße	Z 241	 <p>Dateiname: Zementstraße 5</p>	Beschilderung abbauen (ersatzlos)	1, 2

Abschnitt/ Knoten	Richtung	Zeichen-Nr	Foto Schildstandort	Empfehlung	Begründung
Am Kollenbach	Neu- beckumer Straße	Z 241	 <p>Dateiname: Zementstraße 6</p>	Beschilderung abbauen (ersatzlos)	1, 2
Windmühlenstraße - Siechenhausweg	Strom- berger Straße	Z 237	 <p>Dateiname: Zementstraße 7</p>	Beschilderung abbauen (ersatzlos)	1, 2
Rheinische Straße	Strom- berger Straße	Z 241 mit Zusatzzeichen 1000-33	 <p>Dateiname: Zementstraße 8</p>	Beschilderung abbauen (ersatzlos)	1, 2
Rheinische Straße - Am Kollenbach	Strom- berger Straße	Z 237	 <p>Dateiname: Zementstraße 9</p>	Beschilderung abbauen (ersatzlos)	1
Rheinische Straße - Am Kollenbach	Neu- beckumer Straße	Z 241	 <p>Dateiname: Zementstraße 10</p>	Beschilderung abbauen (ersatzlos)	1, 2

Abschnitt/ Knoten	Richtung	Zeichen-Nr	Foto Schildstandort	Empfehlung	Begründung
Rheinische Straße - Am Kollenbach	Neu- beckumer Straße	Z 237	 Dateiname: Zementstraße 11	Beschilderung abbauen (ersatzlos)	1
Rheinische Straße	Oelder Straße	Z 237 mit Zusatzzeichen 1000-33	 Dateiname: Zementstraße 12	Beschilderung abbauen (ersatzlos)	1, 2, 3
Rheinische Straße	Oelder Straße	Z 237 mit Zusatzzeichen 1000-33	 Dateiname: Zementstraße 13	Beschilderung abbauen (ersatzlos)	1, 2, 3
Auf Sonnenschein	E	Z 237 mit Zusatzzeichen 1000-33	 Dateiname: Zementstraße 14	Beschilderung abbauen (ersatzlos)	1, 2, 3

Legende:

Begründung	<ol style="list-style-type: none"> 1. Keine besondere Gefahrenlage, die das allgemeine Risiko, aufgrund der besonderen örtlichen Verhältnisse, erheblich übersteigt. 2. Führung entspricht in Zustand und Breite nicht den Anforderungen. 3. Örtliche Verhältnisse entsprechen nicht den Voraussetzungen für eine Freigabe in Gegenrichtung (Zweirichtungsradweg). 4. Straßenunabhängig geführter gemeinsamer Geh- und Radweg (Z 240 StVO) gegebenenfalls mit touristischer Bedeutung. 5. Außerorts-Charakter (Übergangsbereich innerorts – außerorts)
Richtung	E: Stadteinwärts A: Stadtauswärts

Tabelle 52: Zünftestraße

Abschnitt/ Knoten	Richtung	Zeichen-Nr	Foto Schildstandort	Empfehlung	Begründung
(eigenständiger Geh- und Radweg kreuzt Zünftestraße)	E	Z 240	 Dateiname: Zünftestraße 1	Beschilderung beibehalten (optional ersetzen durch Z 239 mit Zusatzzeichen 1022-10)	4
Hausnummer 5 (eigenständiger Geh- und Radweg kreuzt Zünftestraße)	A	Z 240	 Dateiname: Zünftestraße 2	Beschilderung beibehalten (optional ersetzen durch Z 239 mit Zusatzzeichen 1022-10)	4

Legende:

Begründung	<ol style="list-style-type: none"> 1. Keine besondere Gefahrenlage, die das allgemeine Risiko, aufgrund der besonderen örtlichen Verhältnisse, erheblich übersteigt. 2. Führung entspricht in Zustand und Breite nicht den Anforderungen. 3. Örtliche Verhältnisse entsprechen nicht den Voraussetzungen für eine Freigabe in Gegenrichtung (Zweirichtungsradweg). 4. Straßenunabhängig geführter gemeinsamer Geh- und Radweg (Z 240 StVO) gegebenenfalls mit touristischer Bedeutung. 5. Außerorts-Charakter (Übergangsbereich innerorts – außerorts)
Richtung	E: Stadteinwärts A: Stadtauswärts

-

IKS

Mobilitätsplanung

Universitätsplatz 12

34127 Kassel

info@iks-planung.de

www.iks-planung.de